



# जनगणना 1971

ग्रन्थ माला 21  
उत्तर प्रदेश

जिला  
जनगणना  
पुस्तिका

भाग X ब  
प्राथमिक जनगणना  
सार-संग्रह

जिला  
देहरादून

धर्मेंद्र मोहन सिन्हा  
भारतीय प्रशासनिक सेवा  
जनगणना निदेशक  
उत्तर प्रदेश

## प्रिस्तावना

1971 जनगणना के समय भरसक प्रयास किया गया है कि जनगणना में एकत्र की गई सूचनाओं तथा अन्य स्रोतों से प्राप्त आँकड़ों को एक ही स्थान पर, ग्राम/नगर एवं वार्ड स्तर पर प्रकाशित किया जाये। यह सुनिश्चित करने के लिए कि जैसे ही कुछ आँकड़ों से संकलन का कार्य पूर्ण हो जाय उसे उपयोग में लाने वाले व्यक्तियों को उपलब्ध करा दिया जाये, जिला जनगणना हस्तपुस्तिका को तीन भागों में विभक्त कर दिया गया है। इसके प्रथम भाग—(प्र) में नगर एवं ग्राम निदर्शनी दी गई है। दूसरा भाग—(ब) प्रापके सम्मुख है जिसमें प्राथमिक जनगणना-सार-पत्र प्रकाशित किया गया है तथा भाग (स) में जिले से सम्बन्धित वैश्लेषिक टिप्पणों, प्रशासकीय विवरण तथा जनगणना से सम्बन्धित अन्य तालिकाएँ दी जानी हैं।

हम राज्य सरकार के बहुत ही कृतज्ञ हैं जिन्होंने पग-पग पर हमें हर सम्भव सहायता तत्परता से प्रदान की है। जिला जनगणना हस्तपुस्तिका का प्रकाशन हम राज्य सरकार की ओर से कर रहे हैं। मैं श्री एम० लाल, मुख्य सचिव, उत्तर प्रदेश सरकार, का अत्यधिक कृतज्ञ हूँ जिन्होंने प्रदेश में जनगणना कार्य सम्पन्न कराने में हमें उचित मार्गदर्शन किया एवं अन्य प्रशासनिक सुविधाएँ प्रदान की। मैं श्री पूरन चन्द्र पाण्डे, सचिव, सामान्य प्रशासन विभाग (वर्तमान आयुक्त रूहेलखण्ड मण्डल, बरेली) एवं उनके उत्तराधिकारी, श्री ए० पी० दीक्षित का भी आभारी हूँ जिन्होंने इस पुस्तिका के प्रकाशन से सम्बन्धित अनेक प्रशासनिक उलझनों को सुगमतापूर्वक सुलझाया। मैं प्रदेश के समस्त जिला अधिकारियों का हृदय से आभारी हूँ जिन्होंने इस पुस्तक के लिए सामग्री (सूचनाएँ) एकत्र कराने में पूरी लगन से सहयोग प्रदान किया। साथ ही जिला जनगणना अधिकारियों को भी, जिन्होंने सूचनाएँ एकत्र कराने में अधिक प्रयास किया, धन्यवाद देता हूँ।

जिला जनगणना हस्तपुस्तिका के तीनों भागों का समय पर प्रकाशन एक बड़े उत्तरदायित्व का कार्य है जबकि तीन में से एक भाग हिन्दी में तथा शेष दो भागों का मुद्रण अंग्रेजी भाषा में हो रहा है। मुद्रण सम्बन्धी व्यवस्था में विशेष सुविधा देने के लिए मैं श्री अशोक दत्त, अधीक्षक, मुद्रण एवं लेखन सामग्री, उत्तर प्रदेश, इलाहाबाद, को हार्दिक धन्यवाद देता हूँ। संयुक्त अधीक्षक, श्री जे० एस० गुप्ता, प्रभारी राजकीय मुद्रणालय, लखनऊ ने भी मानचित्रों के मुद्रण में सराहनीय कार्य किया है।

जनगणना कार्यालय के प्रत्येक कर्मचारी ने इस पुस्तक के लिए सूचनाएँ एकत्र करने, आँकड़ों को संकलित करने तथा मुद्रण-कार्य में अपना योगदान दिया है। मैं श्री बी० बी० पाण्डे उपनिदेशक, सारिणीय अधिकारी एवं सांख्यिकी अनुभाग के समस्त कर्मचारियों को उनके योगदान के लिए, जिसके परिणामस्वरूप इन पुस्तकों के प्रकाशन में बहुत सहायता मिली है, धन्यवाद देता हूँ। राज्य सारिणीयन इकाई के कर्मचारियों ने प्राथमिक जनगणना सार-पत्र को अन्तिम रूप देने में सराहनीय कार्य किया है उनका भी मैं आभार प्रकट करता हूँ।

श्री ए० चन्द्रशेखर, महापंजीकार, भारत, श्री के० डी० बलाल एवं डॉ० बी० के० राय बर्मन, उपमहापंजीकार, एवं श्री के० के० अक्रवर्ती, केन्द्रीय सारिणीय अधिकारी का भी मैं अत्यधिक आभारी हूँ जिन्होंने अपने कार्यभार की व्यस्तता के साथ साथ हमें हर प्रकार की प्राविधिक सहायता दी एवं मार्गदर्शन किया।

लखनऊ  
अक्टूबर 3, 1972

धर्मेंद्र मोहन सिन्हा  
निदेशक जनगणना  
उत्तर प्रदेश।

## विषय-सूची

	पृष्ठ
जिला मानचित्र	
भाकड़े-एक दृष्टि में	i-ii
परिचयात्मक टिप्पणी	iii-vi
जिले का प्राथमिक जनगणना सार-पत्र	2-5
<b>1. चकराता तहसील</b>	
(i) तहसील मानचित्र	...
(ii) ग्रामों की वर्णानुक्रम सूची	9-12
(iii) प्राथमिक जनगणना सार-पत्र (ग्रामीण)	14-41
(iv) प्राथमिक जनगणना सार-पत्र चकराता केन्ट नगर पालिका	42-43
<b>2. देहरादून तहसील</b>	
(i) तहसील मानचित्र	...
(ii) ग्रामों की वर्णानुक्रम सूची	46-49
(iii) प्राथमिक जनगणना सार-पत्र (ग्रामीण)	50-77
(iv) प्राथमिक जनगणना सार-पत्र देहरादून नगर समूह	78-101
(v) प्राथमिक जनगणना सार-पत्र देहरादून एम.बी. एवं एफ. आर. आई० एवं कालेज एरिया	102-103
(vi) प्राथमिक जनगणना सार-पत्र देहरादून नगर पालिका एफ०आर०आई० एवं कालेज एरिया	180-181
(ख) देहरादून छावनी	104-105
मसूरी नगर पालिका	110-111
ऋषिकेश नगर पालिका	112-115
क्लाइमेंट टाउन छावनी	116-117
विकासनगर नगर पालिका	118-119
रायपुर	120-121
सैन्डोर छावनी	122-123

## भाकिड़े-एक दृष्टि में

	प्रदेश		जिला			
	1961-	1971	1961	1971		
जनसंख्या	योग	कुल व्यक्ति	73,746,401	88,341,144	429,014	577,356
		पुरुष	38,634,201	47,016,421	242,987	326,108
		स्त्रियाँ	35,112,200	41,324,723	186,027	251,198
	ग्रामीण	कुल व्यक्ति	64,266,306	75,952,548	231,179	305,529
		पुरुष	33,401,345	40,214,012	127,747	168,689
		स्त्रियाँ	30,865,161	35,738,536	103,432	136,840
	नगरीय	कुल व्यक्ति	9,479,895	12,388,596	197,835	271,771
		पुरुष	5,232,856	6,802,409	115,240	157,419
		स्त्रियाँ	4,247,039	5,586,187	82,596	114,358
वर्ष 1961-71 के दशक में जनसंख्या वृद्धि-दर			1,979	प्रतिशत	34.56	प्रतिशत
क्षेत्रफल वर्ग कि० मी० में			294,947	294,413	2,455.9	3,088.0
जनसंख्या-घनत्व प्रति वर्ग कि० मी०			250	300	175	187
लिङ्ग-अनुपात (प्रति हजार पुरुषों पर स्त्रियों की संख्या)			909	879	766	770
साक्षरता दर (प्रतिशत)		कुल व्यक्ति	12.7	21.8	33.7	43.7
		पुरुष	27.3	31.5	47.8	51.7
		स्त्रियाँ	7.0	10.7	26.8	53.4
कुल जनसंख्या में नगरीय जनसंख्या का प्रतिशत			12.9	14.0	46.1	47.1
कुल जनसंख्या में कार्य करने वालों का प्रतिशत (केवल मुख्य धंधों में लगे व्यक्ति)		कुल व्यक्ति	39.1	30.9	40.2	34.8
		पुरुष	58.2	52.2	58.9	55.1
		स्त्रियाँ	18.1	6.7	15.7	3.5
कार्य करने वालों का वितरण—						
कुल कार्य करने वालों में प्रतिशत :—						
(i) काबतकार		कुल व्यक्ति	63.9	57.4	35.0	28.4
		पुरुष	63.6	59.1	29.9	62.2
		स्त्रियाँ	64.8	42.6	59.8	47.1
(ii) खेतिहर सज्जदर		कुल व्यक्ति	11.3	20.0	4.8	8.2
		पुरुष	9.1	17.2	4.6	8.2
		स्त्रियाँ	19.2	44.5	5.5	8.0
(iii) अन्य कामों में		कुल व्यक्ति	24.0	22.6	60.2	63.1
		पुरुष	27.3	23.7	65.4	65.6
		स्त्रियाँ	16.0	12.9	34.7	44.9

( ३ )

		प्रदेश		जिला	
		1961	1971	1961	1971
अनुसूचित जाति के व्यक्तियों का कुल जनसंख्या में प्रतिशत	कुल व्यक्ति	20.9	21.0	10.5	11.7
	पुरुष	20.5	20.8	10.3	11.4
	स्त्रियाँ	21.3	21.2	10.7	11.9
अनुसूचित जन-जाति के व्यक्तियों का कुल जनसंख्या में प्रतिशत	कुल व्यक्ति	...	0.2	...	10.7
	पुरुष	...	0.2	...	10.3
	स्त्रियाँ	...	0.2	...	11.2
अधिकृत आवासीय स्थानों की संख्या		12,646,589	13,758,003	76,545	88,412
ग्रामों की संख्या	कुल ग्राम	125,344	124,593	703	7.9
	घाबाद	112,624	112,561	761	767
	गेर घाबाद	12,720	12,032	22	22
नगरीय क्षेत्रों की संख्या		267	325	8	10

## परिचयात्मक टिप्पणी

1971 की जनगणना पर आधारित जिला जनगणना हस्तपुस्तिका को तीन भागों में प्रकाशित किया जा रहा है, जिसे कि संपूर्ण सारिणीयन कार्य की समाप्ति की प्रतीक्षा न करके जो आंकड़े संकलित हो चुके हैं उन्हें यथाशीघ्र उपलब्ध करा दिया जाये। इन आंकड़ों की आवश्यकता केन्द्रिय सरकार राज्य सरकार एवं अन्य आर्थिक, सामाजिक राजनैतिक एवं नियोजन सम्बन्धी शोध कार्यकर्त्ताओं को निरन्तर पड़ती रहती है जिनका उपयोग प्रशासनिक कार्यों में, निर्वाचन क्षेत्रों के सीमांकन में, विकास योजनाओं को तैयार करने में एवं पिछड़े वर्गों के लिए कल्याणकारी योजनाएँ बनाने में किया जाता है। इस हस्तपुस्तिका के भाग-अ में नगर एवं ग्राम निदर्शनी दी गई है।

2—जिला जनगणना हस्तपुस्तिका अखिला में भाग-ब एक महत्वपूर्ण प्रकाशन है। इस भाग में 1971 जनगणना में एकत्र की गई सूचनाओं का संकलित रूप दिया गया है जिसके अन्तर्गत शहरी क्षेत्र में प्रत्येक ब्लॉक एवं वार्ड की तथा ग्रामीण क्षेत्र में प्रत्येक ग्राम एवं तहसील की जनसंख्या अलग-अलग दी गई है। प्रत्येक ग्राम/नगर एवं वार्ड के व्यक्तियों के बारे में एवं उनके कार्यकलाप से सम्बन्धित अधिक से अधिक विस्तृत विवरण इस भाग में दिया गया है। इस भाग का मुख्य अंश प्राथमिक जनगणना सार-पत्र है। इसमें प्रत्येक ग्राम को, चाहे वह आबाद हो अथवा गैर—आबाद, स्थानीय कोड नम्बर के क्रम में ब्लॉकवार तथा तहसीलवार दर्शाया गया है तथा इन ग्रामों को उनके नाम के आधार पर वर्णमाला-अक्षर क्रम में रखकर एक वर्णमाला सूची बनाई गई है जो प्रत्येक तहसील के प्राथमिक जनगणना सार-पत्र से पूर्व रखी गई है। इस सूची में वर्णमाला अक्षर अनुसार किसी भी ग्राम का नाम देखकर उसका कोड नम्बर जाना जा सकता है जो उसी नाम के सामने दिया हुआ है और कोड नम्बर ज्ञात होने पर किसी ग्राम को सार-पत्र में ढूँढना अत्यन्त सरल होगा क्योंकि प्रत्येक ग्राम कोड नम्बर के क्रम से सार-पत्र में दिया गया है जैसा कि पहले कहा जा चुका है। इस प्रकार किसी भी ग्राम एवं उसके आंकड़े ज्ञात करने में अत्याधिक सुगमता रहेगी।

3—नगर, ग्राम, अधिकृत आवासीय गृह, परिवार, जनसंख्या, साक्षर एवं अनुसूचित जाति/जनजाति की परिभाषाएँ :—

(1) नगर—नगर की परिभाषा के अन्तर्गत निम्नलिखित इकाइयाँ आती है :—

(अ) नगर-महापालिका, नगरपालिका, नोटीफाइड एरिया एवं टाउन एरिया छावनी।

(ब) वह क्षेत्र जिनकी जनसंख्या 5,000 से अधिक हो और उसमें 75 प्रतिशत अथवा इससे अधिक व्यक्ति कृषि सम्बन्धी कार्य न करके अतिरिक्त कार्यों में लगे हों तथा जनसंख्या का घनत्व 386 व्यक्ति प्रति वर्ग किलोमीटर अथवा 1,000 व्यक्ति प्रति वर्ग मील हो।

(स) वह क्षेत्र जो स्वयं स्थायित्व संस्थाएँ न हों परन्तु किसी शहर अथवा नगर एम्प्लोमन्टेशन का एक भाग हों।

(2) ग्राम—ग्राम से तात्पर्य बालमुजारी भौजा से है वह चाहे आबाद हो अथवा गैर आबाद परन्तु किसी नगरीय क्षेत्र में सम्मिलित न हो।

(घ) जंगली ग्राम :—जंगली ग्राम वह माना गया है जो राज्य सरकार द्वारा सुरक्षित जंगल के अन्तर्गत आता है और उसमें लोग रहते हों।

(3) अधिकृत आवासीय-गृह—अधिकृत आवासीय गृह उस भवन को माना गया है जो सम्पूर्ण अथवा आंशिक रूप से रहने के लिए हो तथा जिसका एक पृथक प्रवेश-द्वार हो।

(4) परिवार—परिवार से तात्पर्य मनुष्य या मनुष्यों के उस समुदाय से है जो एक साथ रहते हों तथा जिनका भोजन सामान्यतः एक ही रसोई में बनता हों।

- (5) जनसंख्या — जनसंख्या के अन्तर्गत परिवारों में रहने वाले, संस्थाओं में रहने वाले एवं बेघरवार व्यक्ति सम्मिलित हैं।
- (6) अनुसूचित जाति/जनजाति—अनुसूचित जाति/जनजाति वे जातियाँ हैं जिनकी सूची भारत सरकार ने विज्ञप्ति संख्या जी० एस० आर० 960, दिनांक जून 24, 1967 के अन्तर्गत प्रकाशित की है। अनुसूचित जातियाँ/जनजातियों की संख्या उत्तर प्रदेश में उपरोक्त सूची के अनुसार क्रमशः 66 तथा 5 है।
- (7) साक्षर—साक्षर उस व्यक्ति को माना गया है जो किसी भी भाषा में लिख पढ़ सकता हो। वह व्यक्ति जो केवल पढ़ सकता हो, परन्तु लिख नहीं सकता, 'साक्षर' की श्रेणी में नहीं आता। साक्षर व्यक्ति के लिए यह आवश्यक नहीं कि उसने विधिवत् किसी विद्यालय में शिक्षा प्राप्त की हो या कोई परीक्षा उत्तीर्ण की हो।

### काम करने वालों की विभिन्न श्रेणियाँ

काम करने वाले वे व्यक्ति हैं जिनके शारीरिक अथवा मानसिक श्रम से कोई आर्थिक रूप का उत्पादन कार्य सम्पन्न हो। काम करने का अर्थ स्वयं काम करना ही नहीं बरन् दूसरे व्यक्तियों से काम लेना तथा उनके कार्य की निगरानी करना एवं निर्देशन आदि देना भी सम्मिलित है।

काम करने वालों को विभिन्न कार्यों के अनुसार निम्नलिखित श्रेणियों में बाँटा गया है:—

- i—काश्तकार:—इस श्रेणी के अन्तर्गत वे व्यक्ति आते हैं जो अपनी स्वयं की जमीन, सरकार से पट्टे पर प्राप्त जमीन अथवा किसी दूसरे व्यक्ति या संस्था से बटाई (नगद या जिन्स) या किराये पर ली गयी जमीन या अन्य प्रकार से प्राप्त जमीन पर या तो स्वयं खेती करते हैं या अपने निर्देशन और देख-रेख में उस भूमि पर खेती करवाते हैं।
- काश्तकारी में हल चलाना, बीज बोना, फसल काटना, सभी प्रकार के धान तथा दालें उगाना, फूट कपास और दूसरी रेशे वाली फसलें उगाना तथा विभिन्न प्रकार की फसलें जैसे कन्द-मूल (भाजू, धरबी, चुकन्दर, मूँगफली, गन्ना इत्यादि) उगाना सम्मिलित है। परन्तु इसमें फल, सब्जी उगाना, फलों के बगीचे लगाना, चाय, काफी, रबर, सिनकोत्ता व दूसरी औषधि आदि के लिए काम में आने वाले पेड़-पौधों को उगाना या रखना, सम्मिलित नहीं है।
- ii—खेतिहर मजदूर:—वह व्यक्ति जो नकद या जिन्स के रूप में मजदूरी प्राप्त करने के लिए किसी दूसरे व्यक्ति के खेत में काम करता है खेतिहर मजदूर कहलता है। खेतिहर मजदूर को इस बात से कुछ संकोच नहीं कि फसल कैसी होती है और न ही उस भूमि पर ही उसका कुछ अधिकार होता है जिस पर वह मजदूरी के बदले में काम करता है।
- iii—पशुपालन, जंगल लंगाना, आखेर, वृक्षारोपण, बागवानी और अन्य कार्य:—वह व्यक्ति जो पशुपालन, वन लगाने, वृक्षारोपण, बागवानी का कार्य करते हैं, शिकार करते एवं मछली पकड़ कर प्राजीविका चलाते हैं इस श्रेणी में आते हैं।
- iv—खान व खदान:—वह व्यक्ति जो खानों या खदानों में कार्य करते हैं या गड्ढे खोदने का काम करते हैं इस श्रेणी में सम्मिलित हैं।
- (घ) पारिवारिक उद्योग:—इस श्रेणी के अन्तर्गत वे व्यक्ति आते हैं जो ऐसे घरेलू उद्योगों में लगे हों जिसमें किसी भी प्रकार का उत्पादन, सर्विसिंग या वस्तुओं का बनाना तथा बेचना होता हो और जिसमें परिवार के कर्त्ता या एक से अधिक परिवार के सदस्यों का योगदान हो। ऐसे उद्योग बाहरी क्षेत्र में उसी जमगणना मकान में और प्राचीण क्षेत्र में गाँव की सीमा में स्थित होने चाहिये और रजिस्टर्ड फैक्ट्री के पैमाने के न होने चाहिये।

- v—(ब) पारिवारिक उद्योग के अतिरिक्त पारिवारिक उद्योगों के अतिरिक्त उत्पादन या सर्विसिंग का कार्य करने वाले व्यक्ति इस श्रेणी में आते हैं जैसे मिल या कारखाने में कार्य करने वाले ।
- vi—निर्माणः—मकान बनाना, सड़कें, पुल आदि बनाना तथा उनकी मरम्मत आदि करने वाले व्यक्ति इस श्रेणी में आते हैं ।
- vii—व्यापार और वाणिज्यः—इस श्रेणी में वे व्यक्ति आते हैं जो वस्तुओं का क्रय-विक्रय का कार्य करते हैं; दुकानों एवं अन्य व्यापारिक संस्थानों में व्यापार सम्बन्धी कार्य करते हैं ।
- viii—परिवहन, संग्रहण और संचारः—यातायात, संग्रहण और संचार व्यवस्था में कार्य करने वाले व्यक्ति इस श्रेणी के अन्तर्गत आते हैं जैसे रेलवे, रोडवेज, डाक-तार-टेलीफोन एवं रेडियो स्टेशन आदि पर कार्य करने वाले व्यक्ति ।
- ix—अन्य सेवाएँः—जो व्यक्ति सार्वजनिक, प्रशासनिक, शैक्षिक, स्वास्थ्य एवं चिकित्सा, कल्याण, विधि, सामुदायिक, मनोरंजन एवं वैयक्तिक सेवाओं में लगे हैं, इस श्रेणी के अन्तर्गत आते हैं ।
- x—काम न करने वालेः—वे व्यक्ति जिनकी मुख्य गतिविधि से कोई आर्थिक उत्पादन कार्य नहीं होता इस श्रेणी के अन्तर्गत आते हैं जैसे घरेलू काम करने वाले व्यक्ति, विद्यार्थी, अवकाश प्राप्त व्यक्ति, किराये या पेन्शन भ्रथवा जमा-पूँजी के सहारे जीविका चलाने वाले व्यक्ति, आश्रित, भिखारी, जेल, अनाथालय, विधवाआश्रम तथा पागलखाने में रहने वाले व्यक्ति इस श्रेणी के अन्तर्गत आते हैं ।

## जिले का संक्षिप्त परिचय

मेरठ मण्डल के उत्तर में लगभग 29°57' और 31°2' उत्तरी अक्षांश तथा 77°35' और 78°20' पूर्वी देशान्तर के बीच स्थित इस जनपद वा क्षेत्रफल, भारत के सर्वेयर जनरल के अनुसार 3,088 वर्ग कि० मी० है जिसमें चकराता, एवं देहरादून नामक दो तहसीले हैं । भौगोलिक दृष्टि से यह जनपद प्रदेश के पश्चिम और एकल उत्तर क्षेत्र में आता है । यहाँ की भूमि अत्यन्त निम्न प्रकारकी है तथा यहाँ संकारा मुख्य प्रकार की मिट्टी पाई जाती है जनपद के पूर्व में जिला उत्तरकाशी देहरीगढ़वाल और गढ़वाल पश्चिम में जिला हिमाचल प्रदेश उत्तर में जिला उत्तरकाशी तथा दक्षिण में जिला बिजनौर और सहारनपुर है जिले में गंगा जमुना असात सुपुशा टोन्स रिसपना बिन्दाल और अमलावा नान की नदियाँ बहती हैं ।

क्षेत्रफल की दृष्टि से देहरादून तहसील सबसे बड़ी है । और इस तहसील की जनसंख्या सबसे अधिक है इस जनपद की तहसीलो का क्षेत्रफल बोर्ड ऑफ रेवेन्यू के अनुसार जनसंख्या जनसंख्या का घनत्व एवं अनुसूचित जातियों के व्यक्तियों की संख्या निम्नलिखित है :—

तहसील का नाम	क्षेत्रफल वर्ग कि० मी०	जनसंख्या	अनु०जाति	जनसंख्या घनत्व
1	2	3	4	5
1. चकराता	263.9	79,128	6,486	300
2. देहरादून	2363.4	498,178	60,793	211

जनपद में अनुसूचित जाति के व्यक्तियों की संख्या कुल जनसंख्या का 11.66 प्रतिशत है । तथा प्रति हजार पुरुषों के अनुपात में स्त्रियों की संख्या 770 है । जनपद के नगरीय क्षेत्रों का कुल क्षेत्रफल 164.0 वर्ग कि. मी. है ।



जनपद में देहरादून, देहरादून कैन्ट, मसूरी ऋषिकेश, क्लाइमेन्ट टाउन कैन्ट विकासनगर, चकराता कैन्ट, रायपुर, लैन्डोर कैन्ट तथा बेहट नगरीय क्षेत्र है। परन्तु जनगणना नगर परिभाषा के अन्तर्गत केवल देहरादून, देहरादून कैन्ट मसूरी, ऋषिकेश क्लाइमेन्ट टाउन कैन्ट, विकास नगर चकराता कैन्ट रायपुर तथा लैन्डोर छावना ही आते हैं। इन नगरों की जनसंख्या क्रमशः 169,827, 33,637 1,838 17,646 11,898 7,056 6,105 5,209 तथा 2,351 है। जनपद के ग्रामीण क्षेत्रों का क्षेत्रफल 2923.1 वर्ग कि० मी० है। जनपद में कुल 789 ग्राम हैं जिनमें आबाद एवं गैर आबाद ग्रामों की संख्या क्रमशः 737 तथा 22 है।

जनसंख्या की दृष्टि से जनपद का प्रदेश में 49वाँ स्थान है। 1961 से 1971 तक जनपद की जनसंख्या एवं शिक्षा स्तर में क्रमशः 34.57 तथा 51.92 प्रतिशत वृद्धि हुई है। जनपद में काम करने वाले व्यक्तियों की संख्या 201,050 है जो कुल जनसंख्या का 34.83 प्रतिशत है तहसीलों में काम करने वालों का प्रतिशत 47.73 तथा 31.35 है। शिक्षित व्यक्तियों का प्रतिशत उपरोक्त दोनों तहसीलों में क्रमशः 20.29 तथा 47.47 है।



# प्राथमिक जनगणना सार-पत्र

## जिले का प्राथमिक

स्थानीय कोड नं०	जिला/तहसील/नगरीय क्षेत्र का नाम	क्षेत्रफल वर्ग किलो मीटर में	अधिकृत आवासीय मकानों की संख्या	परिवारों की संख्या	कुल जनसंख्या (संस्थागत और बेघरबार जनसंख्या सहित)			प्रनुसूचित जातियाँ		
					व्यक्ति	पुरुष	स्त्री	व्यक्ति	पुरुष	स्त्री
15	देहरादून जनपद का योग	3,88'0	98,412	115,431	577,306	326,108	251,198	67,279	37,270	30,009
	ग्रामीण	2,923'1	47,550	59,651	305,529	168,689	136,840	41,117	22,524	18,593
	नगरीय	164'9	40,862	55,780	271,777	157,419	114,358	26,162	14,746	11,416
1	तहसील चकराता का योग	268'9	12,789	19,034	79,128	47,233	31,895	6,486	3,530	2,956
	ग्रामीण	247'9	12,245	18,484	73,023	41,895	31,128	6,178	3,309	2,869
	नगरीय	16'0	544	550	6,105	5,338	767	308	221	87
	चकराता कैंट	15'98	544	550	6,105	5,338	767	308	221	87
2	तहसील देहरादून का योग	2,363'4	75,623	96,397	498,178	278,875	219,303	60,793	3,370	27,053
	ग्रामीण	2,214'5	35,285	41,167	232,506	126,794	105,712	34,939	19,215	15,724
	नगरीय	148'9	40,338	55,230	265,672	152,081	113,591	25,854	14,525	11,329
	देहरादून नगर समूह	56'75	28,372	39,473	203,464	113,828	89,636	19,112	10,563	8,549
(क)	देहरादून एम.बो. एवं एफ.आर. आई. एवं कालेज एरिया	35'77	25,403	34,231	169,827	93,810	76,017	15,347	8,583	6,964
(i)	देहरादून नगर पालिका	31'08	24,571	33,339	166,073	91,662	74,411	15,154	8,378	6,776
(ii)	एफ.आर.आई. एवं कालेज एरिया	4'69	832	892	3,754	2,148	1,606	393	205	188
(ख)	देहरादून छावनी	20'98	2,569	5,242	33,637	20,018	13,619	3,565	1,980	1,585
	मंसूरी नगर पालिका	65'27	3,676	3,817	18,038	11,486	6,552	2,196	1,374	822
	ऋषिकेश नगर पालिका	2'59	4,546	6,836	17,646	10,419	7,227	1,216	680	536
	बलाइमैट टाऊन छावनी	7'07	1,647	1,954	11,898	8,216	3,682	1,112	660	452
	विकासनगर नगर पालिका	1'40	1,233	1,943	7,066	3,867	3,199	1,023	579	444
	रायपुर	12'95	694	891	5,209	2,892	2,317	798	449	349
	लेन्डोर छावनी	2'90	170	316	2,351	1,373	978	397	220	177

महासर्वेक्षक, भारत के अनुसार जनपद का भौगोलिक क्षेत्रफल 3,088'0 वर्ग किलोमीटर है, जिसके नगरीय क्षेत्र के आंकड़े स्थानीय निकायों द्वारा दिये गये हैं, जिनको जनपद के कुल क्षेत्रफल से घटाकर जनपद का ग्रामीण क्षेत्रफल निकाला गया है। तहसीलों के क्षेत्रफल का योग और जनपद के क्षेत्रफल में समानता नहीं है क्योंकि तहसीलों के क्षेत्रफल के अन्तर्गत उपयोग की गई भूमि सम्मिलित है और यह क्षेत्र निवेशक भूमि अभिलेख (राजस्व परिषद उ० प्र०) द्वारा दिये गये आंकड़े पर आधारित है।

# जनगणना सार-पत्र

काम करने वाले

धनुस्खिन जन-जातियाँ			साक्षर एवं शिक्षित व्यक्ति			कुल काम करने वाले (I-IX)			कास्तकार I			खेतिहर मजदूर II		
व्यक्ति	पुरुष	स्त्री	व्यक्ति	पुरुष	स्त्री	व्यक्ति	पुरुष	स्त्री	व्यक्ति	पुरुष	स्त्री	व्यक्ति	पुरुष	स्त्री
12	13	14	15	16	17	18	19	20	21	22	23	24	25	26
61,672	33,586	28,086	252,532	168,623	83,909	201,050	179,644	21,406	57,065	46,939	10,077	16,460	14,778	1,722
61,107	33,231	27,876	83,100	60,054	23,046	114,624	97,995	16,629	56,236	46,172	10,064	15,479	13,852	1,627
565	355	210	169,432	108,569	60,863	86,426	81,649	4,777	830	817	13	981	886	95
56,883	30,487	25,596	16,059	14,222	1,837	44,886	35,297	9,589	29,050	20,502	8,548	1,575	1,167	408
55,882	30,333	25,549	12,300	10,792	1,508	40,328	30,832	9,496	29,050	20,502	8,548	1,575	1,167	408
201	154	47	3,759	3,430	329	4,558	4,465	93	...	...	...	...	..	...
201	154	47	3,759	3,430	329	4,558	4,465	93	...	...	...	...	...	...
5,589	3,099	2,490	236,473	154,401	82,072	156,164	144,347	11,817	28,016	26,487	1,529	14,885	13,571	1,314
5,225	2,898	2,327	70,800	49,262	21,538	74,296	67,163	7,133	27,186	25,670	1,516	13,904	12,685	1,219
964	201	163	165,673	105,139	60,534	81,868	77,184	4,684	830	817	13	981	886	95
295	162	133	127,745	78,980	48,785	59,803	56,057	3,746	478	468	10	628	566	62
269	143	120	106,815	64,520	42,295	47,852	44,664	3,188	417	410	7	458	412	46
263	143	120	104,671	63,125	41,546	46,808	43,691	3,117	417	410	7	456	410	46
...	...	...	2,144	1,395	749	1,044	973	71	..	..	.	2	2	..
32	19	13	20,930	14,440	6,490	11,951	11,393	558	61	58	3	170	154	15
38	26	12	11,194	7,706	3,488	5,910	5,402	508	56	56	...	3	5	..
26	10	16	10,934	7,127	3,807	5,739	5,522	211	43	42	1	28	27	1
...	...	...	7,532	6,238	1,294	6,305	6,265	40	165	164	1	39	38	1
5	3	2	3,605	2,210	1,395	2,014	1,919	95	88	87	1	281	250	31
...	...	...	3,216	1,980	1,236	1,328	1,296	32	..	...	...	..	...	..
...	...	...	1,447	918	529	775	723	52	...	...	...	...	...	..

## जिले का प्राथमिक

स्थापत्य कोड नं०	जिला/तहसील/नगरीय क्षेत्र का नाम	काम											
		पशुपालन, जंगल लगाना; मछली पकड़ना, शिकार करना, बगीचे लगाना और अन्य कार्य IIII						वस्तुओं का निर्माण, ठीक व मरम्मत करना V					
		खान व खदान IV			(अ) पारिवारिक उद्योग			(क) पारिवारिक उद्योग के अतिरिक्त					
		व्यक्ति	पुरुष	स्त्री	व्यक्ति	पुरुष	स्त्री	व्यक्ति	पुरुष	स्त्री	व्यक्ति	पुरुष	स्त्री
		27	28	29	30	31	32	33	34	35	36	37	38
15—देहरादून जनाद का योग	4,688	4,117	571	369	362	7	4,958	4,540	428	13,66	12,813	851	
ग्रामीण	3,817	3,299	518	230	226	4	3,391	3,118	273	3,991	3,426	564	
नगरीय	871	818	53	139	136	3	1,577	1,422	155	9,677	9,387	287	
1—तहसील चकराता का योग	2,173	1,820	353	..	..	..	728	688	40	251	244	7	
ग्रामीण	2,166	1,813	353	...	...	...	690	650	40	211	204	7	
नगरीय	7	7	...	...	...	...	38	38	...	40	40	...	
चकराता केन्द्र	7	7	...	...	...	...	38	38	...	40	40	...	
2—तहसील देहरादून का योग	2,515	2,297	278	369	362	7	4,740	3,852	388	13,416	12,569	847	
ग्रामीण	1,651	1,486	165	230	226	4	2,701	2,468	233	3,779	3,222	557	
नगरीय	864	811	33	139	136	3	1,539	1,384	155	9,637	9,347	290	
देहरादून नगर समूह	692	645	47	130	127	3	1,296	1,156	140	7,780	7,529	251	
(क) देहरादून एम. बो. एवं एफ. मार. ग्रार्ड. एवं कालेज एरिया	621	585	36	130	127	3	1,031	901	130	6,949	6,733	191	
(i) देहरादून नगर पालिका	614	580	34	130	127	3	1,029	900	129	6,923	6,733	190	
(ii) एफ. मार. ग्रार्ड. एवं कालेज एरिया	7	5	2	..	...	...	2	1	1	26	25	1	
(ख) देहरादून छावनी	71	60	11	...	...	...	265	255	10	831	771	60	
भंसुरी नगर पालिका	78	75	3	9	9	...	24	24	...	481	465	16	
ऋषिकेश नगर पालिका	41	38	3	..	...	...	45	39	6	927	918	9	
क्लाइमेट टाऊन छावनी	46	46	...	...	...	...	62	61	1	52	51	1	
विकासनगर, नगर पालिका	4	4	..	...	...	...	102	95	7	258	250	8	
रायपुर	...	...	...	...	...	...	4	4	...	19	19	...	
लेन्डोर छावनी	3	3	...	...	...	..	6	5	1	120	115	5	

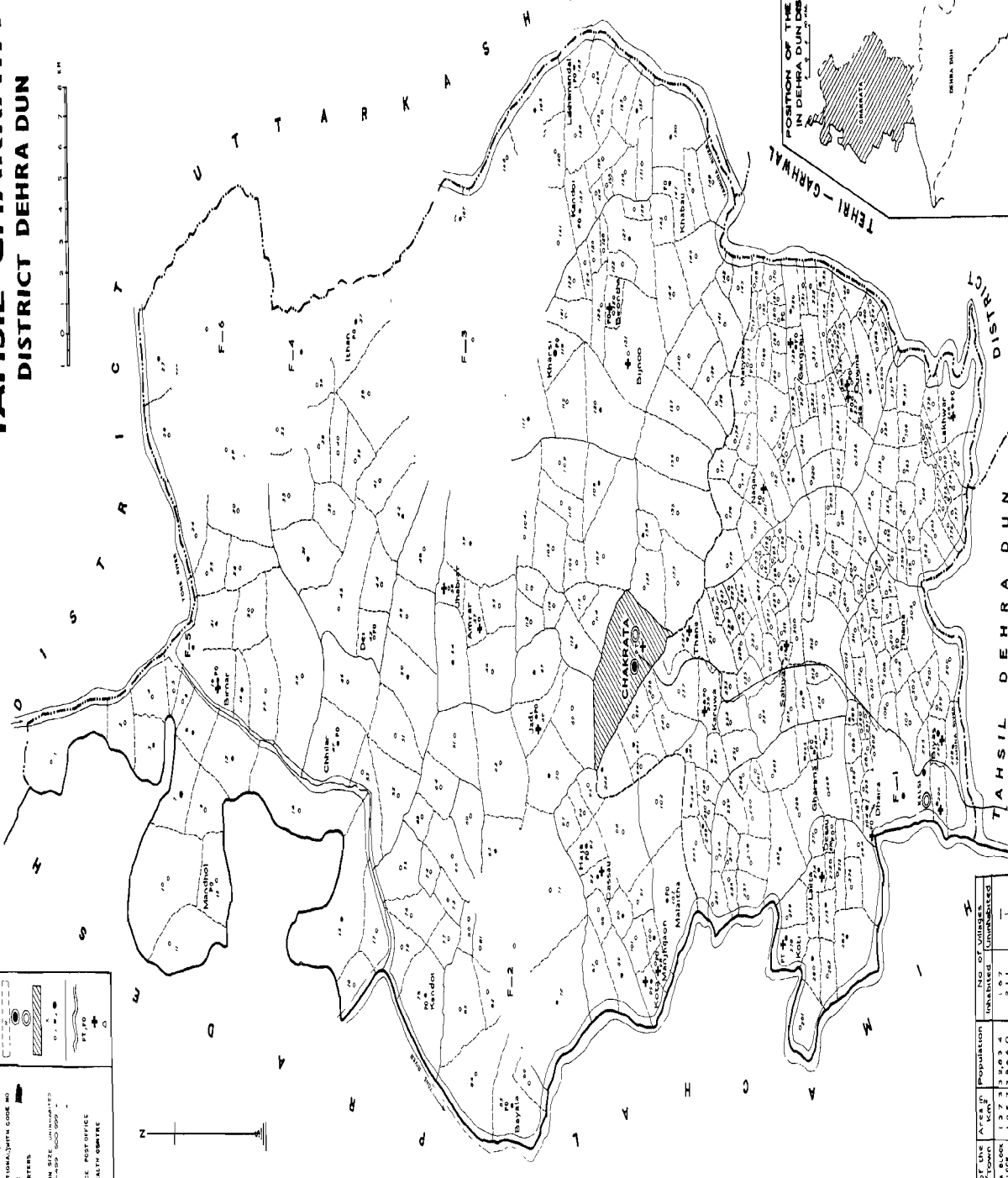
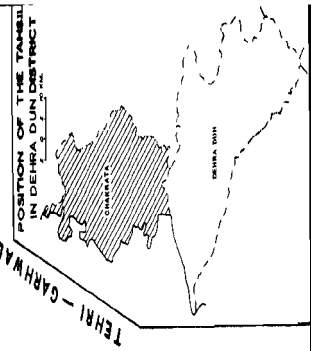
## जनगणना सार-पत्र

करने वाले


काम न करने वाले  
X

निर्माणा VI			व्यापार और वाणिज्य VII			परिवहन, संग्रहण और संचार VIII			अन्य सेवाएँ IX			काम न करने वाले X		
व्यक्ति	पुरुष	स्त्री	व्यक्ति	पुरुष	स्त्री	व्यक्ति	पुरुष	स्त्री	व्यक्ति	पुरुष	स्त्री	व्यक्ति	पुरुष	स्त्री
39	40	41	42	43	44	45	46	47	48	49	50	51	52	53
2,46	793	7	15,951	15,003	246	7,715	7,564	132	77,316	70,014	7,302	376,256	146,464	229,792
571	56	5	2,123	2,094	29	629	626	3	28,158	24,616	3,542	190,905	70,694	120,211
2,275	2,233	42	13,831	13,614	217	7,087	6,938	149	49,158	45,398	3,760	185,351	75,770	109,581
79	79	...	712	705	6	136	136	..	10,182	9,955	227	31,242	11,936	22,306
65	65	..	514	508	6	74	74	...	5,983	5,849	134	32,695	11,063	21,632
14	14	...	193	193	..	62	62	...	4,199	4,106	93	1,547	873	674
14	14	...	198	198	.	62	62	..	4,199	4,106	93	1,547	873	674
2,767	2,720	47	15,242	15,002	210	7,560	7,428	152	67,134	60,059	7,075	342,014	134,528	207,486
595	591	5	1,609	1,586	23	555	552	3	22,175	18,767	3,408	158,210	59,631	98,579
2,261	2,219	42	13,633	13,416	217	7,025	6,876	149	44,959	41,292	3,667	183,804	74,897	108,907
1,546	1,523	23	9,999	9,837	162	5,052	4,928	124	32,202	29,278	2,924	143,661	57,771	85,890
1,471	1,449	22	9,376	9,230	146	4,874	4,756	118	22,525	20,036	2,489	121,975	49,146	72,829
1450	1,439	21	9,358	9,212	146	4,864	4,746	118	21,557	19,134	2,423	119,265	47,971	71,294
11	10	1	18	18	...	10	10	...	968	902	66	2,710	1,175	1,535
75	74	1	623	607	16	178	172	6	9,677	9,242	435	21,686	8,625	13,061
322	309	13	1,218	1,183	35	653	610	13	3,064	2,636	428	12,128	6,084	6,044
234	228	6	1,424	1,413	11	860	853	7	2,131	1,964	167	11,913	4,897	7,016
39	39	..	101	101		105	105	.	5,696	5,660	36	5,593	1,951	3,642
30	30	...	731	728	3	134	132	2	386	343	43	5,052	1,948	3,104
17	17	...	9	8	1	186	183	3	1,093	1,065	28	3,881	1,596	2,285
73	73	...	151	146	5	35	35	...	387	346	41	1,576	650	926

# TAHSIL CHAKRATA DISTRICT DEHRA DUN



- STATE BOUNDARY
- TAHSIL BOUNDARY
- VIKAS PRANG BOUNDARY
- RAJ BOUNDARY
- POUDA BOUNDARY (MOTIYAN, JUTH GURU)
- VILLAGE BOUNDARY (MOTIYAN, JUTH GURU)
- TAHSIL HEADQUARTERS
- VILLAGE BY POPULATION SIZE
- UNIVERSITY
- POST OFFICE
- HOSPITAL/PRIMARY HEALTH CENTRE
- VILLAGE ASSEMBLY



NAME OF THE BLOCK/TOWN	AREA IN SQ. KM.	POPULATION	NO. OF VILLAGES	
			INHABITED	UNINHABITED
CHAKRATA	122.27	3,664	31	1
CHAKRATA DUMRI	154.00	4,119	31	1
<b>TOTAL</b>	276.27	7,783	62	2

१-चकराता।





## ग्रामों को त्रैणिक्रम सूची

चकराता तहसील

क्र० सं०	ग्राम का नाम	स्थानीय कोड नं०	क्र० सं०	ग्राम का नाम	स्थानीय कोड नं०	क्र० सं०	ग्राम का नाम	स्थानीय कोड नं०
1	2		1	2	3	1	2	3
1	भजू	14	36	कान्ढोई	78	71	खनाड	107
2	भतल्यी	282	37	कालसी	295	72	खबौ	147
3	भमराड	57	38	कावा खेड़ा	79	73	खमरोली	249
4	भमराहा	291	39	काहा	315	74	खरोड़ा	54
5	भलमान	340	40	कितरोली	95	75	खाटुवा	117
6	भलसी	213	41	किस्तुड	42	76	खाडी	365
7	भण्टाड	241	42	कुना	151	77	खाली	334
8	भसोई	86	43	कुना	186	78	खारसी	118
9	भारा	254	44	कुनुवा	74	79	खुना	341
10	भाशटा	333	45	कुनैन	59	80	खोई	259
11	इठान	37	46	कुराड़	107	81	खोकटा	189
12	इद्रोली	111	47	कुरोली	221	82	खोलरा	55
13	उटेल	314	48	कुलाहा	9	83	गडसार	166
14	उदपालटा	222	49	कुवाना	237	84	गडैता	209
15	उदांवा	84	50	कुस्यौ	331	85	गडौग	359
16	उपरोली	224	51	कूणा	21	86	गडोल	322
17	उमरू	266	52	केराड	44	87	गमरी	101
18	उभौ	347	53	केशी	257	88	गवेली	90
19	उलिआ	116	54	कोइथा	307	89	गवर्मेन्ट स्टेट तिलबाडी	296
20	एछला	192	55	कोटा	99	90	गांगरौ	329
21	व्यारी	346	56	कोटा	150	91	गाजा	156
22	व्यावा	180	57	कोटी	234	92	गास्की	362
23	ववासा	343	58	कोटी	26	93	गुठाड	162
24	ककाड़ी	215	59	कोटी	60	94	गुथान	206
25	कचटा	335	60	कोटी	278	95	गोरवा	73
26	कतरो	174	61	कोटुआ	140	96	घण्ठा	143
27	कन्दाड़	112	62	कोठा	251	97	घमानगाँव	375
28	कनभुआ	216	63	कोथी	243	98	घराना	264
29	करुवा	236	64	कोपटी	311	99	घिनु	173
30	कलौथा	94	65	कोल्हा	139	100	च्यामा	155
31	कांडीधार	121	66	कंकनोई	168	101	चंदी	260
32	कान्हा	22	67	खडीन	357	102	चडियारा	129
33	कान्ही	154	68	खली	303	103	चाजोई	53
34	कान्ढोई	157	69	खन्तार	310	104	चातरा	27
35	कान्ढोई	342	70	खतासा	220	105	चापनू	291

## ग्रामों की वर्णानुक्रम सूची

### चकराता तहसील

क्र०सं०	ग्राम का नाम	स्थानीय कोड नं०	क्र०सं०	ग्राम का नाम	स्थानीय कोड नं०	क्र०सं०	ग्राम का नाम	स्थानीय कोड नं०
1	2	3	1	2	3	1	2	3
106	चिबराड़	323	141	टिपराड़ा	187	176	देल्ली	255
107	चिटटाड़	330	142	टिपी	262	177	देसो	270
108	चीला	349	143	टिमरा	252	178	दोहा	169
109	चुणा	356	144	दुंगरा	231	179	दो	281
110	चुनौटी	128	145	ठलीन	354	180	दोडा	89
111	चुलत्तड़	158	146	ठारटा	76	181	ध.पी	369
112	चुन्ही	374	147	ठुरी	287	182	धिरोई	366
113	केभो	250	148	डकेरना	240	183	धेरा	294
114	चोर कुनावा	178	149	डागुरा	188	184	धौरा	164
115	चौटाड़	161	150	डाहुवा	97	185	नगी	181
116	चीसाल	20	151	डान्डा	273	186	नरया	246
117	छजाड़	40	152	डामठा	197	187	नाडा	167
118	छटो	179	153	डावरा	325	188	निचिआ	285
119	छिलाड़	47	154	डिडॉल	363	189	निथला	228
120	छुगरा	6	155	डिडा खेड़ा	83	190	निमभा	45
121	छोडा	239	156	डिमीच	52	191	नीनूस	30
122	जखनाग	371	157	डिभो	280	192	नेहरा	317
123	जगथान	72	158	डिरनाड़	35	193	नैवी	218
124	जड़ाना	272	159	डुंगरी	50	194	पंजिआ	289
125	जस्टा	145	160	डेरसा	10	195	पटियाना	302
126	जाडी	68	161	डेरिओ	142	196	पटुडी	38
127	जामुवा	245	162	तारली	252	197	परियाड़	279
128	जैन्दो	327	163	द्यूना	61	198	पाटा	271
129	जोकला	299	164	पण्टा	119	199	पाटा	194
130	जोगिओ	120	165	थत्यो	196	200	पाटी	132
131	जोशी	207	166	थेना	306	201	पानुवा	201
132	भलराड़	58	167	ददौली	200	202	पिंगवा	75
133	भिराड़	2	168	दधो	290	203	पिनगिरी	360
134	भुटाया	286	169	दस्सो	92	204	पिनाल	11
135	भुसो	171	170	दातनू	211	205	पिहानी	276
136	भुमो भाकरौ	198	171	दावला	144	206	पुनाहा	123
137	टाणा	232	172	दुगुवां	192	207	पुनाहा	36
138	डगरौ	176	173	दोना	338	208	पुनिय	77
139	टिवटाड़	23	174	देई	43	209	पु.टाड़	29
140	टिकौ	277	175	देव	269	210	पेनवा	49

## ग्रामों की वणनिक्रम सूची

### चकराता तहसील

क्र०सं०	ग्राम का नाम	स्थानीय कोड नं०	क्र०सं०	ग्राम का नाम	स्थानीय कोड नं०	क्र०सं०	ग्राम का नाम	स्थानीय कोड नं०
1	2	3	1	2	3	1	2	3
211	पोखरी	124	246	बिसोई	339	281	मल्हौ	261
212	फटिग्रो	193	247	बिसोई	229	282	मलेथा	212
213	कनार	31	248	बिहार	377	283	मलेथा	103
214	फेडीज	16	249	बुडोला	191	284	मसक	63
215	ब्याम	297	250	बुरास्वा	134	285	मसराइ	207
216	बजू	185	251	बुरैला	71	286	महापावटा	137
217	बडनू	210	252	बुलाइ	82	287	महसासा	345
218	बडात	361	253	बेगी	81	288	माखटा	182
219	बनत्	226	254	बैथा	308	289	माथो	205
220	बनयाना	104	255	बोरी	219	290	मिवाडू	7
221	बनसार	288	256	बोहा	247	291	मिन्डाल	105
222	बमराइ	195	257	भंजरा	266	292	मुंगाइ	67
223	बमू	138	258	भंगूर	33	293	मुन्धान	324
224	बरकोटी	126	259	भगत	5	294	मुन्धा	351
225	बरतपुर	1	260	भट्टाइ	160	295	मेगाइ	153
226	बसान	300	261	भट्टाइ	36	296	मैलोथ	100
227	बसाहा	208	262	भल्दोटा	301	297	मैन्द्रुथ	24
228	बागणी	80	263	भन्दोली	51	298	मोहना	113
229	बागी	376	264	भम्बारी	263	299	मौटी	159
230	बागी	25	265	भराया	3/8	300	म्युंडा	152
231	बाघना	304	266	भाटगढी	3	301	मंगताइ	62
232	बाहू	326	267	भिस्तो	370	302	मंभगाँव	98
233	बानसू	373	268	भुगतारी	313	303	मंभगाँव	108
234	बाना	46	269	भुनौ	832	304	मंडोली	268
235	बायला	85	270	भूट	32	305	रखटाइ	344
236	बालनू	318	271	भूनाइ	34	306	रडू	13
237	बास्तोल	19	272	भोडा	319	307	रताइ	183
238	बिजनू	131	273	भोपु	91	308	रताइ	56
239	बिजू	309	274	भगरोली	238	309	राणी	223
240	बिन्नू	225	275	मटयाना	87	310	राजगू	66
241	बिरनाइ	18	276	मटयावा	172	311	रामपुर	321
242	बिरपा	122	277	मताइ	96	312	रामला	355
243	बिरमौ	227	278	मन्धोल	12	313	रायगी	8
244	बिरोन्था	130	279	मरली	190	314	रावना	193
245	बिस्सौ	141	280	मरावना	135	315	रिखाइ	230

## ग्रामों की वर्णानुक्रम सूची

### चकराता तहसील

क्र०सं०	ग्राम का नाम	स्थानीय कोड नं०	क्र०सं०	ग्राम का नाम	स्थानीय कोड नं०	क्र०सं०	ग्राम का नाम
1	2	3	1	2	3	1	2
316	रूपू	283	341	सरना रामपुर	148	366	सैज
317	रंगों	127	342	सरसोना	305	367	सैज
318	लकस्थार	367	343	सराड़ी	284	368	सैन्सा
319	लखवाड	368	344	सरियाना	350	369	सैरी
320	लटौ	328	345	सलगा	248	370	हजटा
321	लाखा मंडल	163	346	सवाई	184	371	हटाल
322	लाछा	336	347	सारनी	41	372	हनौल
323	लालू	203	348	सावड़ा	372	373	हमरो
324	लावड़ी	165	349	सावरा	115	374	हयो
325	लुधेरा	348	350	साहिया	146	375	हरटाड़
326	लैल्टा	274	351	साहिया	217	376	हरटाड़
327	लोरली	242	352	सिधूर	320	377	हरीपुर
328	लोहन	364	353	सिभू	175	378	हाऊ
329	लोहारना	352	354	सिलामू	149	379	हाजा
330	लोहारी	70	355	सीचाड़	110		वन क्षेत्र
331	लोहरी	353	356	सीजला	69	380	कनासार रैज
332	लोहारी	379	357	सीठी	125	381	देवघर रैज
333	शिर्वा	136	358	सीला	337	382	बावर रैज
334	सकनी	214	359	सुजौ	114	383	मोल्टा रैज
335	सकरोल	358	360	सुनोई	48	384	रिखनाड रैज
336	सन्ताड़	56	361	सुनोडा	88	385	रिवेर रैज
337	समहा	312	362	सुपौ	258		
338	समाल्टा	199	363	सुरयू	265		
339	समोग	109	364	सेडिया	4		
340	समोग	275	365	सैज	256		



## ग्राम/नगरीय हलक प्राथमिक

## 1- चकराता तहसील (ग्रामीण)

स्थानीय कोड नं०	ग्राम/नगर/वाहं/नगरीय ब्लक का नाम	ग्राम का क्षेत्रफल एकड़ में तथा नगर/वाहं का वर्ग कि०मी० में	अधिकृत आवासीय मकानों की संख्या	परिवारों की संख्या	कुल जनसंख्या (संस्थागत और बेघरबार जनसंख्या सहित)		अनुसूचित जातियाँ		अनुसूचित साक्षर व जन- शिक्षित जातियाँ व्यक्ति				
					व्यक्ति	पु० स्त्री	पु०	स्त्री	पु०	स्त्री	पु०	स्त्री	
1	चकराता तहसील का योग	64,998	12,245	18,484	73,023	41,895	31,128	3,309	2,869	30,333	25,549	10,792	1,508
	विकास खण्ड												
	विकास खण्ड चकराता का योग	33,933	5,151	7,473	32,834	18,242	14,592	1,732	1,516	15,025	12,566	3,324	336
1	बरनपुर	195	32	32	212	122	90	..	..	110	88	22	2
2	फिट्टाड़	241	41	83	209	113	96	...	...	112	96	55	2
3	भाटगढ़ी	246	41	94	263	147	116	...	...	126	108	16	1
4	सेडिया	62	14	14	95	55	40	...	...	53	39	8	...
5	भगोत	70	6	16	80	42	38	.	...	42	38	10	1
6	छुगरा	73	16	16	113	60	53	..	...	59	53	5	3
7	मिघाड़	89	50	126	589	471	118	...	..	51	38	203	28
8	रायगी	174	61	150	287	154	128	7	7	104	82	44	6
9	कुलाहा	279	59	123	236	142	94	...	...	141	94	9	...
10	डेरसा	120	50	73	147	79	68	...	...	77	68	10	...
11	पिनाल	145	28	28	221	125	96	...	...	124	96	13	...
12	मन्धोल	194	24	89	218	115	103	...	...	111	101	39	2
13	रङ्ग	391	57	136	264	132	132	...	...	130	116	39	8
14	असू	281	38	139	238	131	107	4	3	110	79	49	2
15	संज	368	40	60	338	205	133	...	...	203	133	14	...
16	फेडीज	60	17	50	68	36	32	...	...	30	30	4	...
17	हुटाल	132	41	101	122	82	40	...	...	48	15	5	...
18	बिरनाड़	358	73	128	401	202	199	...	...	122	132	55	28
19	बास्तील	६६	42	119	326	170	156	162	149	...	..	50	3
20	चौसाल	246	29	88	227	130	97	...	...	129	97	20	...
21	कूणा	391	40	40	344	184	160	...	...	182	160	38	3
22	काण्डा	168	76	91	155	90	65	...	...	89	65	28	3
23	टिक्टोड	287	149	150	225	141	84	..	...	140	84	6	...
24	मै-टुण	131	28	31	173	83	90	2	3	49	54	19	1
25	बागा	125	17	69	173	90	83	...	...	88	82	24	1

\* ग्राम कोड नं० 19 का क्षेत्रफल ग्राम कोड नं० 18 सम्मिलित है।

जनगणना सार-पत्र

काम करने वाले

कुल काम करने वाले (I-IX)		काम करने वाले X										स्थायीय कोड नं०												
		I	II	III	IV	V (अ) (ब)		VI	VII	VIII	IX		X											
पुं०	स्त्री	पुं०	स्त्री	पुं०	स्त्री	पुं०	स्त्री	पुं०	स्त्री	पुं०	स्त्री	पुं०	स्त्री	पुं०	स्त्री									
15	16	17	18	19	20	21	22	23	24	25	26	27	28	29	30	31	32	33	34	35	36	37	38	1
13,132	29,196	20,502	8,548	1,167	1,108	1,813	353	...	...	650	4,201	7	65	...	578	6	74	...	5,849	131	11,063	21,532		

चक्राना

1,3,7	4,65	11,164	3,775	553	1,27	335	83	...	...	215	15	42	...	5	...	130	2	19	...	834	63	4,87	10,527		
70	1	56	7	...	...	...	...	...	...	...	...	...	...	...	...	...	...	...	...	7	1	52	89	1	
95	71	...	...	...	...	...	...	...	...	2	...	2	...	...	...	...	...	...	...	13	...	18	96	2	
92	69	14	...	...	...	...	...	...	...	...	...	...	...	...	...	...	...	...	...	7	...	55	116	3	
34	34	...	...	...	...	...	...	...	...	...	...	...	...	...	...	...	...	...	...	...	...	21	40	4	
25	21	...	...	1	...	...	...	...	...	3	...	...	...	...	...	...	...	...	...	...	...	17	38	5	
26	3	26	3	1	...	...	...	...	...	...	...	...	...	...	...	...	...	...	...	...	1	32	50	6	
399	21	3	...	...	...	...	...	...	...	4	...	...	...	...	...	...	...	...	...	...	371	72	118	7	
110	23	60	21	6	2	...	...	...	...	5	...	...	...	...	...	...	...	...	...	...	7	49	105	8	
93	18	90	18	...	...	...	...	...	...	2	...	...	...	...	...	...	...	...	...	...	1	49	76	9	
57	55	...	...	...	...	...	...	...	...	...	...	...	...	...	...	...	...	...	...	...	2	22	68	10	
81	1	79	1	...	...	1	...	...	...	...	...	...	...	...	...	...	...	...	...	...	1	44	95	11	
66	1	59	1	...	...	...	...	...	...	...	...	...	...	...	...	...	...	...	...	2	1	4	102	12	
102	92	6	...	...	...	...	...	...	...	...	...	...	...	...	...	...	...	...	...	...	4	30	132	13	
78	12	58	12	5	...	...	...	...	...	3	...	...	...	...	...	...	...	...	...	...	8	53	95	14	
151	3	148	3	...	...	...	...	...	...	...	...	...	...	...	...	...	...	...	...	...	1	54	130	15	
28	1	27	...	...	...	...	...	...	...	...	...	...	...	...	...	...	...	...	...	...	...	8	31	16	
50	49	...	...	...	...	...	...	...	...	6	...	...	...	...	...	...	...	...	...	...	3	32	40	17	
123	42	43	20	14	6	...	...	...	...	33	...	...	...	...	...	...	...	...	...	...	33	7	79	157	18
102	59	84	56	7	3	...	...	...	...	1	3	...	...	...	...	...	...	...	...	1	1	5	68	97	19
83	1	74	1	...	...	...	...	...	...	...	...	...	...	...	...	...	...	...	...	...	9	47	96	20	
103	106	...	...	...	...	...	...	...	...	...	...	...	...	...	...	...	...	...	...	...	2	76	160	21	
68	35	67	35	...	...	...	...	...	...	...	...	...	...	...	...	...	...	...	...	...	1	22	30	22	
108	37	107	37	...	...	...	...	...	...	...	...	...	...	...	...	...	...	...	...	...	1	33	47	23	
56	12	49	12	...	...	...	...	...	...	2	...	...	...	...	...	...	...	...	...	...	3	27	78	24	
64	29	62	29	...	...	...	...	...	...	...	...	...	...	...	...	...	...	...	...	...	1	26	54	25	



## ग्राम/नगरीय ब्लाक प्राथमिक

## 1- चकराता तहसील (ग्रामोण)

स्थानीय कोड नं०	ग्राम/नगर/वाहं/नगरीय ब्लाक का नाम	ग्राम का क्षेत्रफल एकड़ में तथा नगर/वाहं का वर्ग कि०मी० में	अधिकृत आवासीय मकानों की संख्या	परिवारों की संख्या	कुल जनसंख्या (संस्थागत और बेघरवार जनसंख्या सहित)			अनुसूचित जातियाँ		अनुसूचित जनजातियाँ		साक्षर व शिक्षित व्यक्ति	
					व्यक्ति	पु०	स्त्री	पु०	स्त्री	पु०	स्त्री	पु०	स्त्री
1	2	3	4	5	6	7	8	9	10	11	12	13	14
26	कोटो	108	36	100	210	119	91	...	...	118	91	19	1
27	चातरा	173	55	99	319	187	132	...	...	131	93	57	9
28	हनौल	30	17	34	132	69	63	...	...	59	60	23	16
29	पुरटाड	210	24	109	171	93	78	...	...	87	78	19	2
30	नोबूस	248	29	175	235	131	104	...	...	121	103	32	2
31	फलार	460	50	97	429	244	185	...	...	222	176	51	3
32	भूट	222	32	67	244	122	122	...	...	119	122	35	8
33	भयूर	137	21	21	194	107	87	...	...	107	87	34	2
34	भुनाड	170	17	17	127	72	55	5	3	67	52	20	3
35	डिरनाड	283	31	31	216	118	98	...	...	116	98	48	5
36	भट्टाड	122	20	20	139	85	54	13	11	61	40	25	2
37	इठान	552	44	44	341	180	161	7	4	163	151	41	2
38	पट्टुही	219	20	20	149	85	64	1	1	83	63	15	...
39	हरटाड	18	18	18	123	75	48	...	...	75	48	20	1
40	छजाड	759	28	28	152	89	63	...	...	88	63	28	2
41	सारनी	136	15	15	128	68	60	...	...	67	60	10	...
42	किम्नूड	229	35	35	273	147	126	8	26	109	92	27	1
43	देई	27	13	13	57	31	26	3	2	19	24	11	3
44	केराड	28	8	8	54	29	25	12	4	17	21	4	1
45	निमगा	236	27	27	226	124	102	10	20	94	81	21	5
46	बाना	245	36	36	232	130	102	...	...	128	102	6	...
47	छिलाड	302	98	98	412	217	165	...	...	244	165	75	3
48	सुनोई	105	6	16	31	14	17	...	...	14	17	...	...
49	पेनवा	97	15	15	116	60	56	...	...	59	56	3	1
50	डुगरी	383	28	28	253	138	115	...	...	137	115	30	...
51	भन्दौली	68	15	15	120	60	60	...	3	59	57	9	...
52	डिमोच	73	14	14	176	102	74	2	...	99	74	13	...
53	चाजोई	130	13	13	136	74	62	...	...	73	62	9	...
54	खरोडा	215	33	33	251	151	100	...	...	149	100	5	...
55	खोलरा	41	3	3	14	10	4	...	...	10	4	...	...

ॐ ताराकित ग्राम का क्षेत्रफल स्थानीय कोड नं० 40 के क्षेत्रफल में सम्मिलित है।

## जनगणना सार-पत्र

## काम करने वाले

कुल काम करने वाले (I-IX)		काम करने वाले																काम न करने वाले X		स्थायी कोड नं०				
		I		II		III		IV		V (अ) (ब)		VI		VII		VIII		IX			X			
पु०	स्त्री	पु०	स्त्री	पु०	स्त्री	पु०	स्त्री	पु०	स्त्री	पु०	स्त्री	पु०	स्त्री	पु०	स्त्री	पु०	स्त्री	पु०	स्त्री		पु०	स्त्री		
15	16	17	18	19	20	21	22	23	24	25	26	27	28	29	30	31	32	33	34	35	36	37	38	1
83	43	80	43	...	...	...	...	...	...	...	...	2	...	...	...	...	...	...	...	1	...	36	48	26
118	40	77	32	18	8	...	...	...	...	2	...	...	...	...	...	19	...	...	...	2	...	69	92	27
43	16	29	14	7	2	...	...	...	...	...	...	2	...	...	...	...	3	...	2	...	26	47	28	
62	20	55	17	4	3	1	...	...	...	...	...	...	...	...	...	...	...	...	2	...	51	58	29	
83	33	75	33	3	...	...	...	...	...	1	...	...	...	...	...	2	...	...	2	...	48	71	30	
179	92	162	89	...	...	...	...	...	...	...	1	3	...	...	...	...	...	...	14	2	65	93	31	
85	48	77	48	4	...	1	...	...	...	...	...	...	...	...	...	...	...	...	3	...	97	74	32	
79	41	66	41	...	...	...	...	...	...	12	...	...	...	...	...	...	...	...	1	...	28	46	33	
46	21	44	20	...	...	...	1	...	...	1	...	...	...	...	...	...	...	...	1	...	26	34	34	
87	46	74	46	...	...	...	...	...	...	9	...	...	...	...	...	...	...	...	4	...	31	52	35	
61	23	41	22	...	...	...	...	...	...	7	1	...	...	...	...	5	...	...	8	1	24	31	36	
130	72	123	72	...	...	...	...	...	...	1	...	1	...	...	...	...	...	...	5	...	50	89	37	
64	31	62	31	...	...	...	...	...	...	1	...	...	...	...	...	...	...	...	1	...	21	33	38	
42	13	40	13	1	...	...	...	...	...	...	...	...	...	...	...	...	...	...	1	...	33	35	39	
54	4	53	4	...	...	...	...	...	...	...	...	...	...	...	...	...	...	...	1	...	85	59	40	
38	2	36	2	...	...	...	...	...	...	...	...	...	...	...	...	...	...	...	2	...	30	58	41	
99	49	91	49	...	...	...	...	...	...	1	...	5	...	...	...	...	...	...	2	...	48	77	42	
24	9	17	9	1	...	...	...	...	...	...	...	...	...	...	...	1	...	...	5	...	7	17	43	
18	10	15	10	1	...	...	...	...	...	2	...	...	...	...	...	...	...	...	...	...	11	15	44	
67	30	56	30	6	...	...	...	...	...	...	...	...	...	...	...	1	...	...	4	...	57	72	45	
103	3	100	2	...	...	...	...	...	...	1	...	...	...	...	...	...	...	...	2	...	27	99	46	
209	27	155	5	...	...	3	...	...	...	5	...	...	...	2	...	3	...	...	41	22	38	138	47	
12	7	12	7	...	...	...	...	...	...	...	...	...	...	...	...	...	...	...	...	...	2	10	48	
45	24	35	20	9	4	...	...	...	...	...	...	...	...	...	...	...	...	...	1	...	15	32	49	
106	45	90	42	12	3	...	...	...	...	...	...	...	...	...	...	...	...	...	4	...	32	70	50	
41	19	37	19	1	1	...	...	...	...	...	...	...	...	...	...	...	...	...	3	...	19	41	51	
71	32	68	30	2	2	...	...	...	...	...	...	...	...	...	...	...	...	...	1	...	31	42	52	
50	25	46	24	3	1	...	...	...	...	...	...	...	...	...	...	...	...	...	1	...	24	37	53	
123	26	116	26	3	...	1	...	...	...	...	...	...	...	...	...	...	1	...	2	...	28	74	54	
7	1	5	1	2	2	...	...	...	...	...	...	...	...	...	...	...	...	...	...	...	3	3	55	

## ग्राम/नगरीय ब्लॉक प्राथमिक

## 1- चकराता तहसील (ग्रामीण)

स्थानीय कोड नं०	ग्राम/नगर/वार्ड/नगरीय ब्लॉक का नाम	ग्राम का क्षेत्रफल एकड़ में तथा नगर/वार्ड का वर्ग कि०मी० में	अधिकृत आवासीय मकानों की संख्या	परिवारों की संख्या	कुल जनसंख्या (संस्थापित और नेचरबार जनसंख्या सहित)		अनुसूचित जातियाँ		अनुसूचित जन-जातियाँ		साक्षर व शिक्षित व्यक्ति		
					व्यक्ति	पु०	स्त्री	पु०	स्त्री	पु०	स्त्री	पु०	स्त्री
					3	4	5	6	7	8	9	10	11
56	रताड	25	6	6	35	20	15	...	...	20	15	...	...
57	अमराड	219	8	8	69	34	36	...	...	33	36	2	...
58	भलराड	४४	19	19	138	75	63	..	..	74	63	3	..
59	कुनेन	352	44	44	291	159	132	..	..	157	132	94	..
60	कोटी	200	28	28	215	122	93	27	20	93	73	5	..
61	तूना	200	23	23	163	90	73	...	...	89	73	3	..
62	गंगताड	122	12	12	104	62	42	...	...	61	42	4	...
63	मसक	485	59	59	384	195	189	...	...	192	189	22	...
64	हरटाड	270	17	17	159	93	60	3	2	89	58	9	...
65	सन्ताड	४४	9	9	70	44	26	...	...	44	26	3	...
66	राजगू	229	30	30	188	123	65	12	10	110	55	3	..
67	मुगांड	602	60	60	495	259	182	12	9	298	179	33	2
68	जाडी	437	49	49	293	156	137	1	...	145	133	24	5
69	सीजला	53	13	13	77	46	31	3	2	42	29	4	...
70	लोहारी	429	68	68	379	239	140	..	...	232	140	18	...
71	बुरैला	267	18	18	147	84	63	...	...	83	63	2	1
72	जगथान	261	43	43	308	181	127	25	20	152	107	11	1
73	गौरचा	87	19	20	187	108	79	9	6	98	73	4	...
74	कुनुवा	69	15	15	114	65	49	...	..	64	49	4	...
75	पिगवा	281	21	21	167	91	76	1	...	89	76	13	2
76	ठारटा	289	31	31	183	106	77	15	2	90	75	9	...
77	पुनिग	122	14	14	106	63	43	..	..	62	43	6	1
78	काण्डोई	324	62	64	462	251	211	...	...	251	211	24	4
79	कावाखेडा	227	18	18	162	97	65	23	13	73	52	12	...
80	बागरी	181	24	24	193	108	85	...	...	103	85	7	...
81	बेगी	52	5	5	55	32	23	...	...	32	23	..	...
82	बुलाड	109	13	13	72	56	36	..	..	56	36	7	..
83	डिडाखेड़ा	४४	11	11	68	33	33	...	...	38	30	...	...
84	उदावा	131	17	17	103	63	45	..	..	63	45	5	..
85	वायला	477	65	65	404	238	165	..	..	131	163	45	६

❖ तागाकित ग्रामो का क्षेत्रफल उपलब्ध नहीं है।

## जनगणना सार-पत्र

## काम करने वाले

कुल काम करने वाले (I-IX)		I										II		III		IV		V (अ) (ब)		VI		VII		VIII		IX		काम न करने वाले X		स्थायी कोड नं०		
पु०	स्त्री	पु०	स्त्री	पु०	स्त्री	पु०	स्त्री	पु०	स्त्री	पु०	स्त्री	पु०	स्त्री	पु०	स्त्री	पु०	स्त्री	पु०	स्त्री	पु०	स्त्री	पु०	स्त्री	पु०	स्त्री	पु०	स्त्री	पु०	स्त्री			
15	8	11	8	3	...	1	...	...	...	...	...	...	...	...	...	...	...	...	...	...	...	...	...	...	...	...	...	...	5	7	56	
25	16	25	16	...	...	...	...	...	...	...	...	...	...	...	...	...	...	...	...	...	...	...	...	...	...	...	...	...	8	20	57	
55	27	54	27	...	...	...	...	...	...	...	...	...	...	...	...	...	...	...	...	...	...	...	...	...	...	...	...	1	20	36	58	
128	57	125	57	...	...	...	...	...	...	...	...	...	...	...	...	...	...	...	...	...	...	...	...	...	...	...	...	3	31	75	59	
106	40	104	40	...	...	...	...	...	...	...	...	...	...	...	...	...	...	...	...	...	...	...	...	...	...	...	...	2	16	53	60	
73	29	71	29	...	...	1	...	...	...	...	...	...	...	...	...	...	...	...	...	...	...	...	...	...	...	...	1	17	44	61		
50	23	48	23	1	...	...	...	...	...	...	...	...	...	...	...	...	...	...	...	...	...	...	...	...	...	...	1	12	19	62		
164	2	151	2	2	...	...	...	...	...	...	...	...	...	7	...	...	...	...	...	...	...	...	...	...	...	...	4	31	187	63		
80	...	77	...	1	...	...	...	...	...	...	...	...	...	1	...	...	...	...	...	...	...	...	...	...	...	...	1	13	60	64		
35	...	35	...	...	...	...	...	...	...	...	...	...	...	...	...	...	...	...	...	...	...	...	...	...	...	...	...	9	26	65		
95	...	94	...	...	...	...	...	...	...	...	...	...	...	...	...	...	...	...	...	...	...	...	...	...	...	...	1	28	65	66		
211	85	203	85	...	...	1	...	...	...	...	...	...	...	3	...	...	...	...	...	...	...	...	...	...	...	...	4	42	97	67		
127	62	113	61	2	...	...	...	...	...	...	...	...	...	2	...	...	...	...	...	...	...	...	...	...	...	...	9	1	29	75	68	
45	16	44	16	...	...	...	...	...	...	...	...	...	...	...	...	...	...	...	...	...	...	...	...	...	...	...	1	1	15	69		
214	90	206	90	...	...	...	...	...	...	...	...	...	...	...	...	...	...	...	...	...	...	...	...	...	...	...	5	3	25	50	70	
66	24	33	23	2	...	28	1	...	...	1	...	...	...	...	...	...	...	...	...	...	...	...	...	...	...	1	1	18	39	71		
135	38	62	19	...	...	65	19	...	...	2	...	...	...	...	...	...	...	...	...	...	...	...	...	...	...	...	6	46	89	72		
80	32	74	31	...	...	5	1	...	...	...	...	...	...	...	...	...	...	...	...	...	...	...	...	...	...	...	1	28	47	73		
48	20	43	19	2	...	2	1	...	...	...	...	...	...	...	...	...	...	...	...	...	...	...	...	...	...	...	1	17	29	74		
66	28	48	28	2	...	13	...	...	...	...	...	...	...	1	...	...	...	...	...	...	...	...	...	...	...	...	2	25	48	75		
82	27	80	27	...	...	...	...	...	...	...	...	...	...	...	...	...	...	...	...	...	...	...	...	...	...	...	1	1	24	50	76	
51	4	26	1	1	...	19	3	...	...	1	...	...	...	...	...	...	...	...	...	...	...	...	...	...	...	...	4	12	39	77		
197	59	88	20	15	4	69	35	...	...	12	...	...	...	1	...	...	...	...	...	...	...	...	...	...	...	2	10	54	152	78		
78	22	38	8	3	...	33	14	...	...	3	...	...	...	...	...	...	...	...	...	...	...	...	...	...	...	...	1	19	43	79		
85	31	82	30	2	1	...	...	...	...	...	...	...	...	...	...	...	...	...	...	...	...	...	...	...	...	...	i	23	54	80		
21	7	21	7	...	...	...	...	...	...	...	...	...	...	...	...	...	...	...	...	...	...	...	...	...	...	...	...	...	11	16	81	
36	11	34	11	2	...	...	...	...	...	...	...	...	...	...	...	...	...	...	...	...	...	...	...	...	...	...	...	20	25	82		
33	13	33	13	...	...	...	...	...	...	...	...	...	...	...	...	...	...	...	...	...	...	...	...	...	...	...	...	5	17	83		
38	1	28	...	...	...	8	1	...	...	...	...	...	...	...	...	...	...	...	...	...	...	...	...	...	...	...	2	25	44	84		
181	18	97	11	11	...	55	7	...	...	...	...	...	...	8	...	...	...	...	...	...	...	...	...	...	...	...	3	2	5	57	148	85

## ग्राम/नगरोय ब्लॉक प्राथमिक

## 1—चकराता तहसील (ग्रामीण)

स्थानीय कोड नं०	ग्राम/नगर/वाहँ/नगरोय ब्लॉक का नाम	ग्राम का क्षेत्रफल एकड़ में तथा नगर/वाहँ का वर्ग कि०मी० में	प्राधिकृत आवासीय मकानों की संख्या	परिवारों की संख्या	कुल जनसंख्या (संस्थागत और बेघरवार जनसंख्या सहित)			ग्रनुसूचित जातियाँ		ग्रनुसूचित जन- जातियाँ		साक्षर व शिक्षित व्यक्ति	
					व्यक्ति	पु०	स्त्री	पु०	स्त्री	पु०	स्त्री	पु०	स्त्री
1	2	3	4	5	6	7	8	9	10	11	12	13	14
86	घसोई	216	27	27	163	98	65	64	44	33	21	1	...
87	मटमाना	250	19	19	185	112	73	4	3	108	70	4	...
88	सुनोड़ा	209	16	16	124	67	57	12	7	54	59	14	1
89	दोदा	322	34	34	272	141	131	8	9	132	122	14	1
90	गवैला	269	32	32	277	146	131	...	...	146	131	19	...
91	भोपु	95	12	12	110	58	52	9	18	48	34	6	...
92	दस्सो	568	49	145	349	172	177	1	1	166	173	42	13
93	हाजा	678	59	59	325	186	139	16	34	118	105	53	4
94	कलैया	NA	17	17	157	92	65	...	...	92	65	8	...
95	कितरोली	147	20	20	149	81	68	40	28	41	40	5	...
96	मताड	48	15	15	101	56	45	...	...	...	...	3	...
97	डाहुवा	133	12	36	126	66	60	...	...	66	60	9	...
98	मभगाँव	117	50	92	209	123	86	...	...	123	86	49	10
99	कोटा	240	56	103	259	149	110	74	63	57	41	52	14
100	मैलोथ	246	44	56	300	169	131	9	7	160	124	25	1
101	गमरी	154	23	23	152	74	78	...	...	74	78	5	...
102	दुणुवा	129	15	15	96	58	38	...	...	58	38	8	...
103	मलैया	453	69	89	463	275	188	...	...	275	188	45	3
104	बनयाना	270	56	63	216	118	98	1	1	117	84	12	1
105	मिन्डाल	299	41	75	193	132	61	...	...	132	61	10	1
106	कुराड	365	28	35	168	91	77	...	...	91	77	11	...
107	खनाड	NA	16	56	146	75	71	11	7	64	64	7	1
108	भभगाँव	227	42	86	283	157	126	...	...	154	125	14	...
109	समोग	275	32	64	197	102	95	4	7	91	85	6	3
110	सीचाड़	NA	10	12	73	39	34	1	...	38	34	3	...
111	इन्द्रोली	108	23	58	189	108	81	...	...	106	80	8	...
112	कन्दाड	290	25	40	222	114	108	...	...	105	104	12	2
113	मोहन	475	48	78	446	245	201	...	...	195	179	50	1
114	भुजौ	99	37	85	202	104	98	...	...	98	98	19	1
115	सावरा	108	21	31	155	84	71	...	...	80	71	14	6

जनगणना सार-पत्र

काम करने वाले

कुल काम करने वाले (I-IX)	काम करने वाले																		काम न करने वाले X	कुल				
	I	II	III	IV	V (अ) (ब)		VI	VII	VIII	IX	X													
पुं०	स्त्री	पुं०	स्त्री	पुं०	स्त्री	पुं०	स्त्री	पुं०	स्त्री	पुं०	स्त्री	पुं०	स्त्री	पुं०	स्त्री	पुं०	स्त्री	पुं०	स्त्री	पुं०	स्त्री	पुं०	स्त्री	
15	16	17	18	19	20	21	22	23	24	25	26	27	28	29	30	31	32	33	34	35	36	37	38	1
67	...	44	...	6	...	16	...	...	...	...	...	...	...	...	...	...	...	...	...	1	...	31	65	86
8*	16	82	16	1	...	...	...	...	...	...	...	...	...	...	...	...	...	...	...	1	...	28	57	87
50	25	44	25	3	...	...	...	...	...	2	...	...	...	...	...	...	...	...	...	1	...	17	32	88
88	8	77	8	3	...	...	...	...	...	5	...	...	...	...	...	...	...	...	...	3	...	53	123	89
88	44	84	44	1	...	...	...	...	...	...	...	...	...	...	...	...	...	...	...	3	...	58	87	90
53	25	50	25	...	...	...	...	...	...	2	...	...	...	...	...	...	...	...	...	1	...	5	27	91
124	76	99	74	12	1	...	...	...	...	...	...	5	...	...	...	...	...	...	...	7	1	48	101	92
149	55	138	55	4	...	2	...	...	...	1	...	...	...	...	...	...	...	...	...	3	...	37	84	93
64	15	62	15	1	...	...	...	...	...	...	...	...	...	...	...	...	...	...	...	1	...	28	50	94
56	21	49	21	4	...	...	...	...	...	...	...	...	...	...	...	...	...	...	...	3	...	25	47	95
40	19	27	17	2	2	...	...	...	...	8	...	2	...	...	...	...	...	...	...	1	...	16	26	96
54	26	51	26	...	...	...	...	...	...	2	...	...	...	...	...	...	...	...	...	1	...	12	34	97
106	2	68	...	32	1	...	...	...	...	3	...	...	...	...	...	...	...	...	...	3	1	17	84	98
132	55	57	33	37	22	...	...	...	...	17	...	...	...	...	...	10	...	3	...	8	...	17	55	99
124	1	89	...	29	...	...	...	...	...	1	1	...	...	...	...	1	...	...	...	4	...	45	130	100
62	31	59	31	...	...	...	...	...	...	...	...	1	...	...	...	...	...	...	...	2	...	12	47	101
41	14	40	14	...	...	...	...	...	...	...	...	1	...	...	...	...	...	...	...	...	...	17	24	102
195	76	181	76	...	...	...	...	...	...	...	...	2	...	...	...	1	...	...	...	11	...	80	112	103
95	22	76	12	18	10	...	...	...	...	...	...	...	...	...	...	...	...	...	...	1	...	23	76	104
101	23	96	11	4	12	...	...	...	...	...	...	...	...	...	...	...	...	...	...	1	...	31	38	105
62	27	61	27	...	...	...	...	...	...	...	...	...	...	...	...	...	...	...	...	1	...	29	50	106
53	31	51	31	...	...	...	...	...	...	1	...	...	...	...	...	...	...	...	...	1	...	22	40	107
114	56	106	51	4	5	...	...	...	...	...	...	...	...	...	...	...	...	...	...	4	...	43	70	108
72	35	66	31	...	4	...	...	...	...	4	...	...	...	...	...	1	...	...	...	1	...	30	60	109
30	15	29	15	...	...	...	...	...	...	1	...	...	...	...	...	...	...	...	...	...	...	9	19	110
70	...	59	...	9	...	...	...	...	...	...	...	...	...	...	...	...	...	...	...	2	...	38	81	111
69	9	52	...	11	9	1	...	...	...	1	...	1	...	...	...	...	...	...	...	2	...	45	105	112
200	...	195	...	3	...	...	...	...	...	...	...	...	...	...	...	...	...	...	...	2	...	45	201	113
63	9	42	6	15	3	...	...	...	...	3	...	...	...	...	...	...	...	...	...	3	...	41	89	114
51	11	34	10	11	1	...	...	...	...	3	...	...	...	...	...	...	...	...	...	3	...	33	60	115

## ग्राम/नगरीय ब्लॉक प्राथमिक

## 1—चकराता तहसील (ग्रामीण)

स्थानीय कोड नं०	ग्राम/नगर/वार्ड/नगरीय ब्लॉक का नाम	ग्राम का क्षेत्रफल एकड़ में तथा नगर/वार्ड का वर्ग कि०मी० में	प्रचिक्रित आवासीय मकानों की संख्या	परिवारों की संख्या	कुल जनसंख्या (संस्थापित और बेघरबार जनसंख्या सहित)		अनुसूचित जातियाँ		अनुसूचित जनजातियाँ		साक्षर व शिक्षित व्यक्ति		
					व्यक्ति	पु०	स्त्री	पु०	स्त्री	पु०	स्त्री०	पु०	स्त्री
					1	2	3	4	5	6	7	8	9
116	उलिआ	NA	30	30	149	72	77	...	...	72	77	10	1
117	खट्टुवा	927	54	72	350	186	164	35	54	98	104	22	.
118	खारसी	640	79	186	505	272	233	78	98	149	134	39	3
119	थण्टा	155	20	26	163	85	78	..	...	85	78	42	...
120	जोगिआ	448	79	79	427	205	222	103	104	102	118	40	7
121	कांडीघार	78	5	14	42	25	17	...	...	25	17	2	...
122	बिरपा	83	14	27	116	68	48	...	...	68	48	5	...
123	पुनाहा	490	23	39	147	76	71	..	..	74	71	11	...
124	पोखरी	NA	17	41	122	71	51	...	.	71	51	8	1
125	सीढी	230	24	57	171	75	96	19	17	56	79	20	2
126	बरकेटी	NA	17	45	106	56	50	11	11	45	39	15	...
127	रंगी	175	39	70	273	146	127	.	...	146	127	29	1
128	चुनौटी	155	17	37	105	53	52	..	..	53	52	16	3
129	चडियारा	NA	8	8	45	24	21	16	13	8	8	8	.
130	विरोन्था	NA	10	10	43	27	16	2	1	24	15	22	1
131	बिजन्	120	40	40	222	132	90	98	61	34	29	42	4
132	पाटी	65	28	28	110	54	56	20	26	25	30	7	1
133	रावना	145	28	67	189	104	85	50	52	40	32	14	1
134	बुरास्त्रा	470	62	62	318	169	149	127	108	39	40	43	7
135	मरावन	127	21	21	159	85	74	46	28	39	46	14	1
136	शिर्वा	246	39	39	231	130	101	52	33	78	68	15	2
137	महपावटा	86	17	17	137	78	59	7	8	71	51	17	1
138	बम्	71	18	18	127	66	61	24	20	42	41	3	...
139	कोल्हा	74	12	12	118	59	59	16	12	43	47	3	...
140	कोटुआ	128	23	23	164	86	78	16	15	70	63	9	...
141	बिस्सो	54	9	9	74	39	35	2	2	37	33	2	...
142	डेरिआ	144	18	18	135	72	63	31	29	41	34	1	1
143	घण्टा	189	34	34	204	114	90	42	26	72	63	34	1
144	दात्रला	211	32	32	204	111	93	...	...	105	93	34	10
145	जस्टा	394	39	39	202	112	90	...	...	95	75	12	...

## जनगणना सार-पत्र

## काम करने वाले

कुल काम करने वाले (I-IX)		काम करने वाले																काम न करने वाले (X)		स्थानिय कोड नं०				
		I		II		III		IV		V (अ) (ब)		VI		VII		VIII		IX			X			
पु०	स्त्री	पु०	स्त्री	पु०	स्त्री	पु०	स्त्री	पु०	स्त्री	पु०	स्त्री	पु०	स्त्री	पु०	स्त्री	पु०	स्त्री	पु०	स्त्री		पु०	स्त्री		
15	16	17	18	19	20	21	22	23	24	25	26	27	28	29	30	31	32	33	34	35	36	37	38	1
49	10	30	8	15	2	...	...	...	...	1	...	...	...	...	...	...	...	...	3	...	23	67	116	
132	136	109	121	16	11	...	...	...	...	4	4	...	...	...	...	...	...	...	3	...	51	23	117	
220	190	204	187	7	3	...	...	...	...	2	...	...	...	...	...	...	1	...	6	...	52	43	118	
55	1	48	...	6	1	...	...	...	...	...	...	...	...	...	...	...	...	...	1	...	30	77	119	
185	1	159	...	21	...	...	...	...	...	...	...	...	...	...	...	1	1	...	4	...	20	221	120	
19	12	17	12	2	...	...	...	...	...	...	...	...	...	...	...	...	...	...	...	...	6	5	121	
47	36	44	36	2	...	...	...	...	...	...	...	...	...	...	...	...	...	...	1	...	21	12	122	
52	26	49	26	1	...	...	...	...	...	...	...	...	...	...	...	...	...	...	2	...	24	45	123	
52	29	51	29	...	...	...	...	...	...	...	...	...	...	...	...	...	...	...	1	...	19	22	124	
57	49	52	49	3	...	...	...	...	...	...	...	...	...	...	...	...	...	...	2	...	18	47	125	
42	23	41	23	...	...	...	...	...	...	...	...	...	...	...	...	...	...	...	1	...	14	27	126	
96	59	81	58	...	...	...	...	...	...	8	1	...	...	...	...	...	...	...	7	...	50	68	127	
98	27	35	27	2	...	...	...	...	...	...	...	...	...	...	...	...	...	...	1	...	15	25	128	
14	10	13	10	1	...	...	...	...	...	...	...	...	...	...	...	...	...	...	...	...	10	11	129	
13	7	7	6	2	...	...	...	...	...	...	...	...	...	...	...	...	...	...	4	1	14	9	130	
82	35	60	33	2	...	...	...	...	...	15	2	...	...	...	...	3	...	...	2	...	50	55	131	
38	26	31	26	4	...	...	...	...	...	1	...	...	...	...	...	...	...	...	2	...	16	30	132	
76	75	70	49	...	...	...	...	...	...	...	...	...	...	...	...	...	...	...	6	26	28	10	133	
139	65	113	61	20	3	...	...	...	...	2	1	1	...	...	...	1	...	...	2	...	30	84	134	
62	32	55	32	6	...	...	...	...	...	...	...	...	...	...	...	...	...	...	1	...	23	42	135	
94	41	91	40	1	1	1	...	...	...	...	...	...	...	...	...	...	...	...	1	...	36	60	136	
50	25	48	25	1	...	...	...	...	...	...	...	...	...	...	...	...	...	...	1	...	23	34	137	
49	29	48	29	...	...	...	...	...	...	...	...	...	...	...	...	...	...	...	1	...	17	32	138	
47	28	46	28	...	...	...	...	...	...	...	...	...	...	...	...	...	...	...	1	...	12	31	139	
55	4	47	...	...	...	...	...	...	...	7	4	...	...	...	...	...	...	...	1	...	31	74	140	
25	...	22	...	...	...	...	...	...	...	9	...	...	...	...	...	...	...	...	...	...	14	35	141	
56	1	38	1	...	...	...	...	...	...	17	...	...	...	...	...	...	...	...	1	...	16	62	142	
88	...	70	...	...	...	...	...	...	...	18	...	...	...	...	...	...	...	...	...	...	26	91	143	
16	58	79	57	6	1	...	...	...	...	1	...	...	...	...	...	...	...	...	...	...	25	35	144	
73	60	69	60	1	...	1	...	...	...	1	...	...	...	...	...	...	...	...	1	...	39	39	145	



## ग्राम/नगरीय ब्लॉक प्राथमिक

## 1 - चकराता तहसील (ग्रामीण)

स्थानीय कोड नं०	ग्राम/नगर/वाडें/नगरीय ब्लॉक का नाम	ग्राम का क्षेत्रफल एकड़ में तथा नगर/वाडें का वर्ग कि०मी० में	भविष्यत आवासीय मकानों की संख्या	परिवारों की संख्या	कुल जनसंख्या (संस्थागत और बेघरबार जनसंख्या सहित)			धनुसूचित जातियाँ		धनुसूचित जनजातियाँ		शाक्षर व शिक्षित व्यक्ति		
					व्यक्ति	पु०	स्त्री	पु०	स्त्री	पु०	स्त्री	पु०	स्त्री	
					1	2	3	4	5	6	7	8	9	10
146	साहिया	84	21	21	118	56	62	...	...	53	62	23	2	
147	रवाबौ	181	44	44	286	151	135	...	...	146	133	30	...	
148	सरना रामपुर	135	22	22	135	72	63	1	1	71	69	6	1	
149	सिलामू	138	29	29	198	105	93	...	...	105	93	11	...	
150	कोटा	307	71	71	408	228	180	...	...	222	180	34	1	
151	कुना	224	27	27	192	109	83	26	16	80	67	26	1	
152	म्युडा	445	48	48	276	139	137	49	49	87	83	37	...	
153	मेगाड	60	6	6	79	49	30	14	6	15	24	3	...	
154	कान्डी	336	22	22	181	95	86	41	29	51	57	25	4	
155	च्यामा	NA	12	12	98	61	37	21	14	40	23	17	1	
156	गाडा	NA	13	13	79	46	33	12	6	32	27	5	1	
157	कान्डी	329	42	42	293	141	152	89	93	50	59	16	...	
158	चुलरतड	85	17	17	113	57	56	37	28	20	28	7	2	
159	मोगटी	113	25	25	138	84	54	23	11	60	43	9	...	
160	भट्टाहा	183	22	22	143	78	65	...	...	75	63	10	2	
161	चौटडा	NA	10	10	65	35	30	...	...	35	30	2	...	
162	गुठाड़	263	21	21	137	62	75	...	...	61	75	9	1	
163	लाखा मडल	89	58	61	253	134	124	3	2	122	122	65	8	
164	घोरा	222	28	30	142	76	66	...	...	76	66	9	..	
165	लावडी	612	64	64	350	188	162	...	...	188	162	28	4	
166	मडारार	NA	14	14	96	46	50	...	...	45	50	2	1	
167	नाड़ा	159	40	40	250	128	122	...	..	128	122	32	6	
					विकास रूपड									
विकास खण्ड कालसी का योग		31,065	6,840	10,709	38,660	22,374	16,286	1,461	1,294	15,241	12,963	6,812	1,130	
168	ककनोई	86	15	15	112	58	54	...	...	53	54	6	...	
69	दोहा	139	8	8	58	31	27	...	...	31	27	6	...	
70	हाऊ	168	19	19	116	57	59	...	...	55	58	14	..	
71	भुर्मा	NA	9	9	73	44	29	...	...	44	29	9	.	
72	भट्टयावा	114	25	25	213	110	97	.	.	111	97	11	3	


जनगणना सार-पत्र

काम करने वाले

कुल काम करने वाले (I-IX)	काम करने वाले																काम न करने वाले X	कुल						
	I	II	III	IV	V (अ) (ब)		VI	VII	VIII	IX	X													
पु०	स्त्री	पु०	स्त्री	पु०	स्त्री	पु०	स्त्री	पु०	स्त्री	पु०	स्त्री	पु०	स्त्री	पु०	स्त्री	पु०	स्त्री	कुल						
15	16	17	18	19	20	21	22	23	24	25	26	27	28	29	30	31	32	33	34	35	36	37	38	1
40	26	33	26	8	...	...	...	...	...	2	...	...	...	...	...	...	...	...	2	...	16	36	146	
106	64	100	64	1	...	...	...	...	...	...	...	...	...	...	...	...	...	1	...	4	...	45	71	147
55	23	50	23	3	...	...	...	...	...	...	...	...	...	...	...	...	...	...	2	...	17	40	148	
77	52	75	52	...	...	...	...	...	...	...	...	...	...	...	...	...	...	...	2	...	28	41	149	
167	121	162	121	...	...	...	...	...	...	...	...	...	...	...	...	...	...	...	5	...	61	59	150	
78	..	76	..	1	...	...	...	...	...	...	...	...	...	...	...	...	...	...	1	...	31	83	151	
112	..	110	..	1	...	...	...	...	...	...	...	...	...	...	...	...	...	...	1	..	27	137	152	
12	..	11	...	...	...	...	...	...	...	1	...	...	...	...	...	...	...	...	...	...	37	30	153	
57	2	36	2	16	...	..	...	...	...	2	...	...	...	...	...	...	...	...	3	...	38	84	154	
50	...	48	...	...	...	...	...	...	...	2	...	...	...	...	...	...	...	...	...	...	11	37	155	
36	...	30	..	3	...	..	...	...	...	1	...	...	...	2	...	...	...	...	...	...	10	33	156	
102	2	98	2	...	...	..	...	...	...	...	...	...	...	...	2	...	...	...	2	...	39	150	157	
41	...	40	...	...	...	...	...	...	...	...	...	...	...	...	...	...	...	...	1	...	16	56	158	
65	1	63	1	..	...	...	...	...	...	1	...	...	...	...	...	...	...	...	1	...	19	53	159	
66	2	63	1	1	1	...	...	...	...	1	...	...	...	...	...	...	...	...	1	...	12	63	160	
25	...	25	...	..	...	...	...	...	...	...	...	...	...	...	...	...	...	...	...	...	10	30	161	
48	...	4	...	...	...	...	...	...	...	1	...	...	...	...	...	...	...	...	1	...	14	75	162	
109	2	85	2	...	...	6	...	...	...	2	...	...	...	...	10	...	1	...	5	...	25	122	163	
52	2	47	2	2	...	...	...	...	...	3	...	...	...	...	...	...	...	...	...	...	24	64	164	
171	...	168	...	...	...	...	...	...	...	...	...	...	...	...	...	...	...	...	3	...	17	162	165	
37	...	34	...	2	...	...	...	...	...	...	...	...	...	...	...	...	...	...	1	...	9	50	166	
93	12	86	11	2	1	...	...	...	...	1	...	...	...	...	...	...	...	1	...	3	35	110	167	

कालसी

16,326	5,400	9,385	4,773	614	261	827	217	...	...	360	25	162	1	55	..	354	4	53	..	4,566	69	6,740	1,806
38	24	17	15	4	5	13	4	...	...	2	...	...	...	...	...	...	...	...	2	...	30	168	
20	11	15	4	...	..	5	7	...	...	...	...	...	...	...	...	...	...	...	...	11	16	169	
45	31	24	18	4	4	10	9	...	...	6	...	...	...	...	...	...	...	...	...	15	28	170	
28	12	16	7	...	..	7	5	...	...	5	...	...	...	...	...	...	...	...	...	15	17	171	
80	49	40	33	3	1	29	19	...	...	4	...	...	...	...	...	...	...	...	...	16	48	171	



## ग्राम/नगरीय ब्लॉक प्राथमिक

## 1-चकराता तहसील (ग्रामीण)

स्थानीय कोड नं०	ग्राम/नगर/वार्ड/नगरीय ब्लॉक का नाम	ग्राम का क्षेत्रफल एकड़ में तथा नगर/वार्ड का वर्ग कि०मी० में	प्रधिकृत भावासीय मकानों की संख्या	परिवारों की संख्या	कुल जनसंख्या (संस्थामत और बेघरबार जनसंख्या सहित)		अनुसूचित जातियाँ		अनुसूचित जन- जातियाँ		साक्षर व शिक्षित व्यक्ति		
					व्यक्ति	पु०	स्त्री	पु०	स्त्री	पु०	स्त्री०	पु०	स्त्री
					6	7	8	9	10	11	12	13	14
173	घिघू	132	20	20	136	77	59	...	...	76	59	11	...
174	कतरी	95	22	22	140	82	60	..	...	78	60	15	1
175	सिभू	55	12	12	91	47	44	..	..	47	44	7	1
176	टगरी	NA	20	20	135	72	63	...	...	68	63	16	4
177	हयों	231	33	35	225	124	101	...	...	124	101	51	...
178	चोर कुनावा	171	30	33	237	137	100	...	...	136	100	23	5
179	छटी	177	40	40	245	104	141	...	...	104	141	32	5
180	क्यादा	173	21	21	159	81	78	17	22	64	56	27	5
181	नगौ	144	40	45	209	116	93	...	..	113	93	52	13
182	भाखटा	180	34	34	230	120	110	...	...	120	110	16	1
183	रताडा	48	10	10	65	37	28	...	...	36	28	7	1
184	सवाई	153	33	33	284	160	124	...	...	160	124	69	8
185	बजू	82	23	23	179	106	73	..	...	106	73	19	4
186	कुना	102	18	18	96	53	43	...	..	48	42	12	21
187	हृपराडा	64	8	8	87	47	40	...	...	47	40	3	...
188	डामुरा	139	12	12	87	43	44	...	..	43	44	11	...
189	खोकटा	NA	8	8	40	21	19	5	4	12	13	5	1
190	मरलो	100	17	17	119	68	51	...	...	67	51	12	...
191	बुडोला	69	14	14	118	58	60	...	..	56	60	13	...
192	एछला	107	12	22	143	81	62	...	..	79	62	22	...
193	फटिओ	102	15	27	131	78	53	...	..	77	53	19	...
194	पीटा	58	9	18	59	31	28	..	..	31	28	4	...
195	बमराड़	41	7	20	73	40	33	8	7	31	25	19	4
196	थत्यो	87	9	30	102	60	42	...	...	59	42	16	...
197	डामठा	108	13	21	122	66	56	3	2	61	54	14	...
198	भुमौ माकरो	86	16	39	111	55	56	...	...	54	56	9	...
199	समाल्टा	351	27	71	242	156	86	62	33	94	53	92	17
200	ददौली	NA	14	18	92	57	35	..	...	57	35	..	...
201	पानुवा	277	37	109	199	113	86	25	30	68	55	84	4
202	मसराड़	169	22	59	151	75	76	17	12	56	64	2	1

जनगणना सार-पत्र

काम करते वाले

कुल काम करने वाले (I—IX)		काम न करने वाले X																		स्थानीय कोड नं०					
I		II		III		IV		V (अ) (ब)		VI		VII		VIII		IX		X							
पु०	स्त्री	पु०	स्त्री	पु०	स्त्री	पु०	स्त्री	पु०	स्त्री	पु०	स्त्री	पु०	स्त्री	पु०	स्त्री	पु०	स्त्री	पु०	स्त्री						
15	16	17	18	19	20	21	22	23	24	25	26	27	28	29	30	31	32	33	34	35	36	37	38	1	
55	24	25	14	7	2	18	8	...	...	...	...	...	...	...	...	...	...	...	...	5	...	22	35	173	
57	19	34	18	3	...	16	1	...	...	...	...	...	...	...	...	...	...	...	...	4	...	23	41	174	
28	20	19	12	4	2	3	6	...	...	...	...	...	...	...	...	...	...	...	...	2	...	19	24	175	
46	26	21	14	3	1	16	10	...	...	1	...	...	...	...	...	...	...	...	...	5	1	26	37	176	
99	55	44	42	11	5	37	8	...	...	5	...	...	...	...	...	...	...	...	...	2	...	25	46	177	
90	36	44	31	2	...	30	4	...	...	6	1	...	...	...	...	...	...	...	...	0	...	46	64	178	
79	68	39	51	10	1	21	13	...	...	4	2	...	...	...	...	...	1	...	...	5	...	25	73	179	
50	28	29	21	4	2	12	5	...	...	...	...	...	...	...	...	...	...	...	...	5	...	31	50	180	
87	42	42	28	6	2	12	10	...	...	2	...	...	...	...	...	...	...	2	...	23	2	30	51	181	
85	46	52	32	1	...	20	14	...	...	2	...	3	...	...	...	2	...	...	...	5	...	35	64	182	
25	7	6	7	1	...	4	...	...	...	12	...	...	...	...	...	...	...	...	...	2	...	12	21	183	
120	48	54	42	...	...	55	6	...	...	3	...	4	...	...	...	...	...	...	...	4	...	40	76	184	
70	32	37	27	1	3	21	2	...	...	1	...	...	...	...	...	...	...	...	...	10	...	36	41	185	
42	13	14	10	2	1	8	1	...	...	8	1	1	...	...	...	5	...	...	...	4	...	11	30	186	
31	14	19	14	...	...	12	...	...	...	...	...	...	...	...	...	...	...	...	...	...	...	16	26	187	
30	24	24	24	...	...	5	...	...	...	...	...	1	...	...	...	...	...	...	...	...	...	13	20	188	
18	9	11	6	...	...	3	3	...	...	1	...	...	...	...	...	1	...	...	...	2	...	3	10	189	
48	25	31	24	...	...	14	1	...	...	1	...	...	...	...	...	...	...	...	...	...	...	20	26	190	
39	23	21	21	1	...	10	2	...	...	3	...	1	...	...	...	...	...	...	...	3	...	19	37	191	
56	21	30	19	4	1	15	1	...	...	...	...	6	...	...	...	...	...	...	...	1	...	25	41	192	
48	24	27	22	4	2	13	...	...	...	...	...	...	...	3	...	...	...	...	...	...	1	...	30	29	193
21	10	15	10	...	...	4	...	...	...	...	...	1	...	...	...	...	...	...	...	...	1	...	10	18	194
19	10	13	10	...	...	2	...	...	...	...	...	2	...	1	...	1	...	...	...	...	...	21	23	195	
36	20	27	20	...	...	6	...	...	...	...	...	...	...	...	...	...	...	1	...	2	...	24	22	196	
46	25	34	23	7	2	4	...	...	...	...	...	...	...	...	...	...	...	...	...	1	...	20	31	197	
36	33	35	33	...	...	...	...	...	...	...	...	...	...	...	...	...	...	...	...	...	1	...	19	23	198
94	51	73	50	...	...	...	...	...	...	...	...	1	...	...	...	3	...	...	...	17	1	62	35	199	
50	11	48	10	...	...	...	...	...	...	2	1	...	...	...	...	...	...	...	...	...	...	7	24	200	
84	56	74	55	...	1	...	...	...	...	3	...	...	...	2	...	...	...	...	...	5	...	29	30	201	
49	22	48	22	...	...	...	...	...	...	...	...	...	...	...	...	...	...	...	...	1	...	26	54	202	

## ग्राम/नगरीय ब्लॉक प्राथमिक

## 1—चकराता तहसील (ग्रामीण)

स्थानीय कोड नं०	ग्राम/नगर/वाहँ/नगरीय ब्लॉक का नाम	ग्राम का क्षेत्रफल एकड़ में तथा नगर/वाहँ का वर्ग कि०मी० में	प्राधिकृत आवासीय मकानों की संख्या	परिवारों की संख्या	कुल जनसंख्या (संस्थागत और बेघरवार जनसंख्या सहित)			अनुसूचित जातियाँ		अनुसूचित जन- जातियाँ		साक्षर व शिक्षित व्यक्ति	
					अ्यक्ति	पु०	स्त्री	पु०	स्त्री	पु०	स्त्री	पु०	स्त्री
203	खालू	189	13	39	96	50	46	19	18	31	28	17	...
204	हमरो	121	14	40	88	41	47	2	1	39	46	18	...
205	माथो	191	26	43	145	80	65	...	...	79	65	19	...
206	गुथाना	342	20	59	152	83	69	...	...	82	69	27	2
207	जोशी	NA	9	20	72	95	97	...	...	35	37	15	...
208	बसाहा	187	19	61	150	72	78	16	12	55	66	33	3
209	गडेता	181	8	31	108	59	49	...	...	58	49	23	...
210	बडतू	179	8	49	112	63	49	...	...	63	49	26	...
211	दाततू	162	13	45	119	64	55	...	...	63	55	19	...
212	मलेथा	130	13	20	123	53	70	...	...	52	70	13	...
213	भलसी	193	26	72	194	100	94	8	8	89	86	26	1
214	सकनी	242	25	103	202	103	99	...	...	102	99	12	...
215	ककाडी	153	21	97	154	94	60	8	5	85	55	13	...
216	कनभुघा	346	42	120	304	155	149	30	33	118	111	61	6
217	सादिया	NA	112	151	447	245	202	44	70	43	55	230	148
218	नैवी	109	11	27	92	53	39	...	...	53	39	18	...
219	बोरी	82	6	19	58	28	30	2	1	26	29	15	1
220	खतासा	54	11	26	86	41	45	4	5	37	40	13	...
221	कुरोली	77	25	51	175	88	87	8	6	79	81	36	2
222	उदपालटा	532	72	166	336	178	158	...	...	178	158	79	12
223	राणी	120	14	29	117	64	53	2	2	61	51	9	...
224	उपरोली	189	31	68	275	143	132	39	44	102	88	15	...
225	बितू	118	9	26	62	39	23	...	...	29	23	1	...
226	बनतू	173	9	9	62	32	30	3	3	29	27	5	...
227	बिरमो	187	22	22	177	101	76	17	9	83	67	49	2
228	निथला	74	15	15	114	67	47	9	6	57	41	9	...
229	विसोई	183	22	22	171	87	84	7	6	80	78	2	1
230	रिखाइ	249	42	42	318	166	152	7	7	155	145	35	7
231	दुंगंरा	202	25	26	217	113	104	1	6	107	95	11	2
232	टाण्णा	467	67	69	357	203	154	27	54	118	78	47	3

## जनगणना सार-पत्र

## काम करने वाले

कुल काम करने वाले (I-IX)		काम न करने वाले X																		स्थायीय कोड नं०				
		I		II		III		IV		V (अ) (ब)		VI		VII		VIII		IX			X			
पु०	स्त्री	पु०	स्त्री	पु०	स्त्री	पु०	स्त्री	पु०	स्त्री	पु०	स्त्री	पु०	स्त्री	पु०	स्त्री	पु०	स्त्री	पु०	स्त्री		पु०	स्त्री		
15	16	17	18	19	20	21	22	23	24	25	26	27	28	29	30	31	32	33	34	5	36	37	38	1
93	16	29	16	1	...	...	...	...	...	...	...	...	...	1	...	...	...	...	...	1	...	17	30	203
27	22	26	22	...	...	...	...	...	...	...	...	...	...	...	...	...	...	...	...	1	...	14	25	204
62	24	52	24	...	...	...	...	...	...	...	...	...	...	5	...	...	...	...	...	5	...	18	41	205
54	26	49	26	...	...	...	...	...	...	1	...	...	...	1	...	...	...	...	...	3	...	29	43	206
22	15	20	15	...	...	...	...	...	...	1	...	...	...	...	...	...	...	...	...	1	...	13	22	207
48	30	45	30	...	...	...	...	...	...	...	...	...	...	1	...	...	...	...	...	2	...	24	48	208
40	16	39	16	...	...	...	...	...	...	...	...	...	...	...	...	...	...	...	...	1	...	19	33	209
52	22	44	22	...	...	...	...	...	...	1	...	...	...	...	...	...	...	...	...	7	...	11	27	210
40	21	36	20	...	1	...	...	...	...	1	...	...	...	...	...	...	...	...	...	3	...	24	34	211
34	27	30	26	...	1	...	...	...	...	1	...	...	...	...	...	...	...	...	...	3	...	19	43	212
67	24	48	22	1	1	...	...	...	...	2	...	...	...	3	...	...	...	...	...	13	1	33	70	213
67	27	48	22	14	5	...	...	...	...	...	...	1	...	...	...	...	...	...	...	4	...	36	72	214
52	12	47	11	4	1	...	...	...	...	...	...	...	...	...	...	...	...	...	...	1	...	42	48	215
89	55	59	46	8	7	2	...	...	...	3	...	2	...	2	...	...	...	...	...	13	2	66	94	216
197	7	8	2	1	...	...	...	...	...	23	...	5	...	...	...	81	...	11	...	68	5	48	195	217
30	19	27	19	...	...	...	...	...	...	2	...	...	...	...	...	...	...	...	...	1	...	23	20	218
18	12	15	12	2	...	...	...	...	...	1	...	...	...	...	...	...	...	...	...	...	...	10	18	219
28	17	26	17	...	...	1	...	...	...	...	...	...	...	...	...	...	...	...	...	1	...	13	28	220
54	37	51	36	...	...	...	...	...	...	2	1	...	...	...	...	...	...	...	...	1	...	34	50	221
144	91	128	88	4	2	2	...	...	...	2	1	...	...	...	...	...	...	...	...	8	...	34	67	222
45	24	44	24	...	...	...	...	...	...	...	...	...	...	...	...	...	...	...	...	1	...	19	29	223
104	64	99	64	...	...	...	...	...	...	...	...	1	...	...	...	...	...	...	...	4	...	39	68	224
33	6	33	6	...	...	...	...	...	...	...	...	...	...	...	...	...	...	...	...	...	...	6	17	225
26	16	26	16	...	...	...	...	...	...	...	...	...	...	...	...	...	...	...	...	...	...	6	14	226
73	42	54	32	...	...	4	10	...	...	...	...	2	...	...	...	...	...	...	...	13	...	28	34	227
43	26	35	21	2	2	3	3	...	...	2	...	...	...	...	...	...	...	...	...	1	...	24	21	228
65	45	52	40	...	...	10	5	...	...	...	...	...	...	...	...	...	...	...	...	3	...	22	39	229
106	65	51	61	5	...	34	4	...	...	3	...	...	...	...	...	...	...	2	...	11	...	60	87	230
84	53	79	53	...	...	...	...	...	...	...	...	1	...	...	...	...	...	...	...	4	...	29	51	231
177	92	166	89	1	1	1	...	...	...	...	...	...	...	...	...	...	...	...	...	9	1	26	62	232

## ग्राम/नगरीय ब्लॉक प्राथमिक

## 1 -चकराता तहसील (ग्रामीण)

स्थानीय कोड नं०	ग्राम/नगर/वार्ड/नगरीय ब्लॉक का नाम	ग्राम का क्षेत्रफल एकड़ में तथा नगर/वार्ड का वर्ग कि०मी० में	अधिकृत श्रावणीय मकानों की संख्या	परिवारों की संख्या	कुल जनसंख्या (संस्थागत और बेघरबार जनसंख्या सहित)		अनुसूचित जातियाँ		अनुसूचित जन-जातियाँ		साक्षर व शिक्षित व्यक्ति		
					व्यक्ति	पु० स्त्री	पु०	स्त्री	पु०	स्त्री	पु०	स्त्री	
					6	7	8	9	10	11	12	13	14
263	भम्बारी	147	33	33	157	107	50	...	...	106	50	6	2
264	घराना	214	41	41	252	141	111	...	...	139	111	12	2
265	सुरयू	303	37	37	293	168	125	16	18	149	107	6	...
266	भंजरा	249	32	32	265	155	110	6	2	146	108	9	...
267	उभरू	312	36	36	351	214	137	...	...	210	136	14	...
268	मंडोली	160	30	30	204	110	94	...	...	109	94	2	...
269	देव	276	23	23	235	111	124	...	...	109	123	12	3
270	देसौ	126	32	32	215	126	89	...	...	...	...	35	...
271	पाटा	46	9	26	115	62	53	...	...	61	53	3	...
272	जड़ाना	144	19	19	140	73	67	...	...	72	67	20	...
273	डान्डा	125	21	21	116	70	46	...	...	69	46	4	...
274	लैरटा	326	39	42	353	197	156	...	...	194	156	22	4
275	समोग	215	41	46	304	168	136	...	...	164	135	23	1
276	विहानी	96	5	5	61	38	23	...	...	38	23	7	1
277	टिको	47	7	7	46	23	23	...	...	23	23	5	...
278	कोटो	188	803	887	2,667	2,057	610	58	40	197	153	893	146
279	परियाड	57	13	13	78	44	34	1	1	43	33	4	...
280	डिमौ	303	748	801	2,640	1,902	738	30	19	282	231	756	126
281	दौ	196	19	19	160	93	67	...	...	92	67	9	...
282	अतल्यी	107	26	26	176	108	68	..	...	107	68	2	...
283	रूपू	291	43	43	274	169	105	...	...	168	105	5	...
284	सरडी	117	35	35	226	127	99	...	..	125	99	2	...
285	निचिआ	188	23	23	177	97	80	...	...	97	80	11	...
286	भुटिया	65	11	11	88	51	37	3	2	48	35	3	...
287	ठुरो	63	7	7	63	30	33	...	...	30	33	8	...
288	बनसार	72	11	11	87	49	38	...	...	49	38	10	...
289	जिआ	317	37	37	276	172	104	...	...	169	104	41	...
290	दघौ	105	11	14	92	55	37	3	2	51	35	8	...
291	अमराहा	26	11	14	192	56	46	...	..	55	46	7	..
292	चापनू	67	14	22	111	59	52	...	..	51	52	4	...

जनगणना सार-पत्र

काम करने वाले

कुल काम करने वाले (I-IX)		काम करने वाले																		काम न करने वाले X		स्थायी कोड सं०			
		I		II		III		IV		V (अ) (ब)		VI		VII		VIII		IX		X					
पु०	स्त्री	पु०	स्त्री	पु०	स्त्री	पु०	स्त्री	पु०	स्त्री	पु०	स्त्री	पु०	स्त्री	पु०	स्त्री	पु०	स्त्री	पु०	स्त्री	पु०	स्त्री				
15	16	17	18	19	20	21	22	23	24	25	26	27	28	29	30	31	32	33	34	35	36	37	38	1	
93	26	92	25	...	...	...	...	...	...	...	...	...	...	...	...	...	...	...	...	1	...	14	24	263	
119	50	117	50	...	...	...	...	...	...	...	...	...	...	...	...	...	...	...	...	2	...	22	61	264	
149	66	146	66	...	...	...	...	...	...	...	...	...	...	...	...	...	...	...	...	3	...	19	59	265	
106	41	95	34	6	7	...	...	...	...	1	...	...	...	...	...	...	...	...	...	4	...	49	69	266	
141	43	123	36	12	7	...	...	...	...	...	...	...	...	...	...	1	...	...	...	5	...	73	94	267	
91	40	89	40	...	...	...	...	...	...	...	...	...	...	...	...	...	...	...	...	2	...	19	54	268	
67	61	63	61	...	...	...	...	...	...	...	...	...	...	...	...	...	...	...	...	4	...	44	63	269	
85	...	33	...	...	...	...	...	...	...	...	...	...	...	...	...	...	...	...	...	47	...	41	89	270	
42	23	37	23	1	...	...	...	...	...	...	...	1	...	...	...	...	...	...	...	3	...	20	30	271	
43	2	24	2	...	...	...	...	...	...	...	...	...	...	...	...	1	...	...	...	18	...	30	65	272	
45	...	36	...	...	...	...	...	...	...	...	...	...	...	...	...	...	...	...	...	9	...	25	46	273	
142	42	125	40	3	1	...	...	...	...	8	...	...	...	...	...	...	...	...	1	...	5	1	55	114	274
102	22	92	22	1	...	...	...	...	...	1	...	1	...	...	...	1	...	...	...	6	...	66	114	275	
24	12	23	12	...	...	...	...	...	...	...	...	...	...	...	...	...	...	...	...	1	...	14	11	276	
14	9	13	9	1	...	...	...	...	...	...	...	...	...	...	...	...	...	...	...	...	...	9	14	277	
1,786	51	82	40	23	5	...	...	...	...	26	2	76	...	...	...	59	...	...	...	1,520	4	271	559	278	
32	10	30	9	1	1	...	...	...	...	...	...	...	...	...	...	...	...	...	...	1	...	12	24	279	
1,616	95	195	78	...	...	...	...	...	...	26	...	2	...	...	...	21	...	1	...	1,371	17	286	643	280	
67	25	65	25	...	...	...	...	...	...	...	...	...	...	...	...	...	...	...	...	1	...	26	42	281	
71	...	68	...	...	...	...	...	...	...	...	...	...	...	...	...	...	...	...	...	3	...	37	68	282	
118	2	117	2	...	...	...	...	...	...	...	...	...	...	...	...	...	...	...	...	1	...	51	103	283	
85	...	83	...	...	...	...	...	...	...	...	...	...	...	...	...	...	...	...	...	2	...	42	99	284	
73	36	63	36	...	...	6	...	...	...	...	...	...	...	...	...	...	...	...	...	4	...	24	44	285	
38	11	25	8	...	...	13	...	...	...	...	...	...	...	...	...	...	...	...	...	...	3	13	26	286	
21	15	14	9	...	...	7	6	...	...	...	...	...	...	...	...	...	...	...	...	...	...	9	18	287	
85	13	22	...	...	...	13	7	...	...	...	...	...	...	...	...	...	...	...	...	...	...	14	25	288	
101	39	97	39	...	...	...	...	...	...	...	...	...	...	...	...	...	...	...	...	4	...	71	65	289	
38	13	36	13	...	...	...	...	...	...	...	...	...	...	...	...	...	...	...	...	2	...	17	24	290	
98	15	35	15	...	...	...	...	...	...	...	...	...	...	...	...	...	...	...	...	3	...	18	31	291	
89	15	15	...	23	15	...	...	...	...	...	...	...	...	...	...	...	...	...	...	1	...	20	37	292	



## ग्राम/नगरीय ब्लॉक प्राथमिक

## 1—चकराता तहसील (ग्रामीण)

स्थानीय कोड नं०	ग्राम/नगर/वाडें/नगरीय ब्लॉक का नाम	ग्राम का क्षेत्रफल एकड़ में तथा नगर/वाडें का वर्ग कि०मी० में	प्रविष्टत प्रावासीय मकानों की संख्या	परिवारों की संख्या	कुल जनसंख्या (संस्थागत और बेघरवार जनसंख्या सहित)			अनुसूचित जातियाँ		अनुसूचित जनजातियाँ		साक्षर व शिक्षित व्यक्ति	
					व्यक्ति	पु०	स्त्री	पु०	स्त्री	पु०	स्त्री	पु०	स्त्री
1	2	3	4	5	6	7	8	9	10	11	12	13	14
293	सेरी	30	4	5	35	14	21	..	...	14	21	3	...
294	घौरा	256	412	474	1,611	1,119	492	52	26	207	158	533	118
295	कालसी	146	194	283	518	346	172	38	52	183	63	233	85
296	गवर्मेन्ट स्टेट तिलवाड़ी	226	91	91	376	222	154	17	11	18	6	150	58
297	ब्यास	503	265	265	866	531	335	24	24	271	132	225	68
298	हरीपुर	189	110	169	419	227	192	3	3	41	27	88	33
299	जोकला	102	10	12	39	23	16	...	...	21	16	5	..
300	बसान	243	20	31	55	38	17	...	...	27	12	9	2
301	भल्द्रीटा	69	10	27	67	35	32	...	..	35	32	...	..
302	पटियाना	35	7	13	50	27	23	19	12	8	11	.	..
303	खरणी	262	35	101	218	136	82	80	44	54	38	10	.
304	बाघना	131	21	45	150	82	68	19	10	62	58	4	.
305	सरसोना	95	3	11	14	9	5	..	..	9	5	.	.
306	थेना	377	23	58	144	87	57	...	...	86	57	28	2
307	कोइथा	146	14	29	128	65	63	..	.	64	63	24	1
308	बैथा	110	6	18	50	30	20	...	...	30	20	8	.
309	बिजू	147	20	36	191	108	83	...	...	106	80	37	3
310	खत्तार	106	16	56	119	69	50	...	...	68	50	16	1
311	कोपटी	105	14	41	92	50	42	...	...	49	42	19	...
312	समहा	56	0	22	62	35	27	...	..	35	27	12	...
313	भुगतारो	114	26	35	68	36	32	...	..	34	31	8	...
314	उटेल	135	13	26	100	65	35	.	...	64	35	19	...
315	काहा	241	13	40	71	35	36	.	.	35	36	13	4
316	पुनाहा	NA	17	45	76	40	36	3	3	37	33	14	..
317	नेहरा	NA	14	27	86	47	39	...	...	47	39	23	4
318	बालदू	111	7	24	31	16	15	...	...	16	15	3	...
319	भोडा	72	7	11	69	31	38	...	...	31	38	8	1
320	सिसूर	200	31	148	222	113	109	.	.	111	109	20	2
321	रामपुर	83	14	43	110	55	55	1	4	53	51	12	...
322	गडोल	45	11	29	85	45	40	3	7	40	33	14	1

## जनगणना सार-पत्र

## काम करने-वाले

कुल काम करने वाले (I-IX)		काम करने वाले (I-IX)										काम न करने वाले (X)		स्वामीय कोड नं०										
		I	II	III	IV	V (भा) (ब)		VI	VII	VIII	IX	X												
पु०	स्त्री	पु०	स्त्री	पु०	स्त्री	पु०	स्त्री	पु०	स्त्री	पु०	स्त्री	पु०	स्त्री	पु०	स्त्री	पु०	स्त्री							
15	16	17	18	19	20	21	22	23	24	25	26	27	28	29	30	31	32	33	34	35	36	37	38	1
9	5	4	...	4	5	...	...	...	...	...	...	...	...	...	...	...	...	...	...	1	...	5	16	293
865	47	62	..	53	41	..	..	..	..	25	..	..	..	..	30	..	3	..	693	6	253	445	294	
170	9	58	..	7	5	7	...	...	...	3	...	10	...	9	...	16	...	3	...	57	4	176	163	295
154	5	1	...	11	1	1	..	..	..	...	...	11	..	...	39	...	5	...	86	4	68	149	296	
424	42	189	..	93	32	27	..	...	..	34	8	...	..	...	42	...	2	...	38	2	107	293	297	
139	5	44	..	7	2	2	..	..	..	12	3	2	...	11	...	21	...	17	..	17	..	94	187	298
14	2	4	..	9	2	..	...	..	..	...	...	...	...	...	...	...	...	...	...	1	...	9	14	299
33	17	..	10	..	2	..	..	..	..	1	..	..	..	..	..	..	..	..	..	3	...	5	17	300
28	6	14	..	14	6	..	..	..	..	...	...	...	...	...	...	...	...	...	...	...	...	7	26	301
15	4	7	1	8	3	...	...	..	...	...	...	...	...	...	...	...	...	...	...	...	...	12	19	302
108	27	84	10	22	8	..	..	..	..	..	..	..	..	..	..	..	..	..	..	2	..	28	55	303
54	23	33	5	20	18	..	..	..	..	..	..	..	..	..	..	..	..	..	..	1	..	20	45	304
7	1	4	..	3	1	..	..	..	..	..	..	..	..	..	..	..	..	..	..	..	..	2	4	305
44	22	24	16	11	6	..	..	..	..	2	..	..	..	..	..	..	..	2	...	5	...	43	35	306
51	31	37	20	4	2	...	..	...	...	1	..	...	...	...	...	...	...	...	...	9	...	14	32	307
20	10	19	10	1	...	..	..	...	...	..	..	..	..	..	..	..	..	..	..	..	..	10	10	308
71	34	57	26	9	8	..	..	..	..	2	..	..	..	..	..	..	..	..	..	3	..	37	49	309
43	..	40	..	..	..	..	..	..	..	..	..	..	..	..	..	..	..	..	..	3	..	26	50	310
26	5	22	..	2	4	..	1	..	..	1	...	...	...	...	...	...	...	...	...	1	...	24	37	311
19	1	18	..	1	1	..	..	..	..	..	..	..	..	..	..	..	..	..	..	..	..	16	26	312
28	3	25	2	3	1	...	...	...	...	..	..	..	..	..	..	..	..	..	..	..	..	8	29	313
41	2	39	2	..	..	...	...	...	...	..	..	..	..	..	..	..	..	..	..	2	...	24	33	314
27	21	23	21	...	..	3	..	...	...	..	..	..	..	..	..	..	..	..	..	1	..	8	15	315
25	15	19	15	...	..	..	...	...	...	1	...	..	..	..	2	...	..	..	..	3	..	15	21	316
30	11	18	10	7	1	1	..	...	...	..	1	..	...	...	..	..	..	..	..	3	...	17	28	317
14	9	11	9	...	..	1	...	...	...	2	...	...	...	...	...	...	...	...	...	..	..	2	6	318
22	15	16	15	2	...	4	...	...	...	..	..	..	..	..	..	..	..	..	..	..	9	23	319	
92	78	84	75	...	..	1	2	...	...	..	..	..	..	..	2	..	..	..	..	5	1	21	51	320
39	32	30	29	...	..	5	3	...	...	..	..	..	..	..	..	..	..	..	..	4	...	16	23	321
30	27	20	25	1	..	1	1	...	...	1	...	2	...	...	...	...	...	...	...	5	...	15	13	322

## ग्राम/नगरीय ब्लॉक प्राथमिक

## 1—चकराता तहसील (ग्रामीण)

स्थलीय कोड नं०	ग्राम/नगर/वार्ड/नगरीय ब्लॉक का नाम	ग्राम का क्षेत्रफल एकड़ में तथा नगर/वार्ड का वर्ग कि०मी० में	अधिकृत प्रादेशीय मकानों की संख्या	परिवारों की संख्या	कुल जनसंख्या (संस्थागत और बेघरबार जनसंख्या सहित)			अनुसूचित जातियाँ		अनुसूचित जनजातियाँ		साक्षर व शिक्षित व्यक्ति		
					व्यक्ति	पु०	स्त्री	पु०	स्त्री	पु०	स्त्री	पु०	स्त्री	
323	चिचराड़		41	5	27	59	26	27	1	3	25	24	12	...
324	मुन्धान		148	37	82	224	111	113	21	19	88	94	40	14
325	डावरा		170	18	80	140	73	67	5	4	67	63	12	...
326	बाहू		94	24	120	216	124	92	4	1	118	91	23	2
327	जैन्दो		166	34	119	256	135	121	1	...	132	121	21	1
328	लटो		113	71	17	133	63	70	11	7	51	63	13	1
329	गांगरो		217	31	134	286	144	142	...	...	142	142	52	1
330	चिटटाड़		160	29	64	266	133	133	80	48	51	63	24	3
331	कुरयो		65	12	12	104	56	48	...	...	55	48	9	1
332	भुनो		31	8	19	78	38	40	7	10	31	30	10	2
333	भासटा		118	11	46	76	37	39	...	...	37	39	6	...
334	खाती		178	27	95	215	112	103	49	44	62	59	26	2
335	कचटा		248	38	85	281	146	135	46	42	97	93	16	2
336	लाछा		155	25	50	177	74	103	...	...	73	103	18	8
337	सीसा		160	17	40	91	46	45	...	...	45	44	9	...
338	द्वीगा		87	16	35	115	60	55	...	...	59	55	24	3
339	बिसोई		190	12	49	258	144	114	4	3	140	97	90	23
340	अलमान		131	12	36	101	54	47	17	9	36	38	14	2
341	खुना		NA	9	21	88	46	42	16	13	29	29	10	...
342	कान्डोई		62	11	22	94	44	50	2	2	41	48	18	1
343	कवासा		89	24	95	205	98	107	22	16	74	91	28	4
344	रखटाड़		51	9	28	75	37	38	14	11	23	27	13	...
345	महसासा		96	9	22	62	32	30	7	6	25	24	8	3
346	क्यारी		101	6	25	125	62	63	13	13	48	50	22	3
347	उभो		103	13	27	96	52	44	28	21	23	23	14	3
348	लुधेरा		87	15	19	92	46	46	6	15	29	31	12	4
349	चौला		35	3	6	28	12	16	3	6	9	10	3	...
350	सरियाना		79	5	9	41	22	19	9	4	13	15	2	...
351	मुन्धो		190	14	29	109	64	45	...	...	63	45	3	...
352	लोहारना		79	10	18	87	39	34	1	1	73	33	5	6

## जनगणना सार-पत्र

## काम करने वाले

कुल काम करने वाले (I-IX)		काम करने वाले (I-IX)										काम न करने वाले (X)		स्थायी कोड नं०										
		I	II	III	IV	V (अ) (ब)		VI	VII	VIII	IX	X												
पु०	स्त्री	पु०	स्त्री	पु०	स्त्री	पु०	स्त्री	पु०	स्त्री	पु०	स्त्री	पु०	स्त्री	पु०	स्त्री	पु०	स्त्री							
15	16	17	18	19	20	21	22	23	24	25	26	27	28	29	30	31	32	33	34	35	36	37	38	1
16	14	12	12	...	1	1	1	...	...	...	...	...	...	...	...	...	...	...	...	3	...	10	13	323
73	69	47	57	3	8	2	2	...	...	3	1	2	...	...	...	4	..	..	...	12	1	38	44	324
54	36	48	36	...	...	...	..	...	...	1	...	1	...	...	...	...	...	...	...	4	...	19	31	325
87	51	82	51	...	...	...	...	...	...	...	...	1	...	...	...	...	...	...	...	4	...	37	41	326
86	56	82	56	...	...	1	..	...	...	...	...	...	...	...	...	...	...	...	...	3	...	49	65	327
38	32	24	31	...	...	12	1	...	...	...	...	...	...	...	...	...	...	...	...	2	...	25	38	328
104	60	73	58	3	1	20	...	...	...	4	...	...	...	...	...	...	...	...	...	4	1	40	82	329
89	38	65	38	1	...	18	...	...	...	2	...	...	...	...	...	1	...	...	...	2	...	44	95	330
34	12	12	12	...	...	1	...	...	...	20	...	...	...	...	...	...	...	...	...	1	...	22	36	331
19	12	11	10	1	1	3	1	...	...	1	...	...	...	...	...	...	...	...	...	3	...	19	28	332
29	11	22	11	...	...	6	...	...	..	1	...	...	...	...	...	...	...	...	...	...	...	8	28	333
78	41	67	41	...	...	9	...	...	...	...	...	...	...	...	...	...	...	...	...	2	...	34	62	334
114	37	109	37	...	...	...	...	...	...	...	...	...	...	...	...	...	...	...	...	5	...	32	98	335
47	29	44	29	2	...	...	...	...	...	...	...	...	...	...	...	...	...	...	...	1	...	27	74	336
35	11	34	11	...	...	...	...	...	...	...	...	...	...	...	...	...	...	...	...	1	...	11	34	337
39	15	38	15	...	...	...	...	...	...	...	...	...	...	...	...	...	...	...	...	1	...	21	40	338
125	40	85	33	2	...	5	...	...	...	4	1	...	...	...	...	1	...	...	...	28	6	19	74	339
34	21	33	21	...	...	...	...	...	...	...	...	...	...	...	...	...	...	...	...	1	...	20	26	340
40	22	39	22	...	...	...	...	...	...	...	...	...	...	...	...	...	...	...	...	1	...	6	20	341
32	23	31	23	...	...	...	...	...	...	...	...	...	...	...	...	...	...	...	...	1	...	12	27	342
75	60	73	60	...	...	...	...	...	...	...	...	...	...	...	...	...	...	...	...	2	...	23	47	343
25	15	25	15	...	...	...	...	...	...	...	...	...	...	...	...	...	...	...	...	...	...	12	23	344
23	15	23	15	...	...	...	...	...	...	...	...	...	...	...	...	...	...	...	...	...	...	9	15	345
42	31	41	31	...	...	...	...	...	...	...	...	...	...	...	...	...	...	...	...	1	...	20	32	346
38	26	37	26	...	...	...	...	...	...	...	...	...	...	...	...	...	...	...	...	1	...	14	18	347
30	22	29	22	...	...	...	...	...	...	...	...	...	...	...	...	...	...	...	...	1	...	16	24	348
5	11	5	11	...	...	...	...	...	...	...	...	...	...	...	...	...	...	...	...	...	...	7	5	349
18	11	18	11	...	...	...	...	...	...	...	...	...	...	...	...	...	...	...	...	...	...	4	8	350
48	23	30	22	...	...	16	1	...	...	...	...	1	...	...	...	...	...	...	...	1	...	16	22	351
34	21	18	14	...	1	8	6	...	...	3	...	...	...	...	...	...	...	...	...	5	...	5	13	352

## ग्राम/नगरीय ब्लॉक प्राथमिक

## 1 - चकराता तहसील (ग्रामीण)

स्थानीय कोड नं०	ग्राम/नगर/वाडं/नगरीय ब्लॉक का नाम	ग्राम का क्षेत्रफल एकड़ में तथा नगर/वाडं का वर्ग कि०मी० में	प्राधिकृत आवासीय मकानों की संख्या	परिवारों की संख्या	कुल जनसंख्या (संस्थागत और बेघरबार जनसंख्या सहित)		अनुसूचित जातियाँ		अनुसूचित जन-जातियाँ		साक्षर व शिक्षित व्यक्ति		
					व्यक्ति	पुं स्त्री	पुं स्त्री	पुं स्त्री	पुं स्त्री	पुं स्त्री			
					6	7	8	9	10	11	12	13	14
353	लोहरी	68	8	29	62	32	30	...	...	32	30	9	...
354	ठलीन	239	17	77	106	60	46	..	...	59	46	11	...
355	रामला	50	6	18	39	18	21	...	..	18	21	4	...
356	चूणा	127	4	21	43	23	20	..	.	23	20	5	..
357	खडीन	78	6	14	52	26	26	..	..	26	26	1	...
358	सकरोल	207	11	60	107	57	50	...	.	56	50	15	1
359	गडौग	NA	8	16	43	25	18	..	..	24	18	7	1
360	पिनगिरी	110	5	15	54	26	28	...	...	26	28	10	...
361	बढाल	92	14	50	92	52	40	...	...	51	40	8	2
362	गास्की	168	20	41	131	67	64	6	2	60	62	21	4
363	डिंडाल	82	17	52	137	81	56	...	4	53	52	36	2
364	लोहन	301	14	74	109	57	52	5	...	51	52	28	2
365	खासी	55	17	45	107	54	53	4	3	49	50	18	2
366	घिरोह	68	12	33	91	48	43	5	4	42	39	26	...
367	लकरिपार	192	40	162	252	131	121	6	5	125	116	44	...
368	लखवाड़	529	59	243	362	183	179	59	56	117	123	73	15
369	घनपौ	214	32	77	216	106	110	47	47	58	63	37	6
370	भिस्तौ	98	11	30	65	30	35	10	8	19	27	11	6
371	जखनाग	NA	5	13	96	49	47	...	...	48	47	28	...
372	सावड़ा	108	50	50	92	46	46	8	6	37	40	16	3
373	बानसू	171	14	14	100	55	45	1	...	54	45	25	2
374	चुन्ही	111	5	5	40	19	21	...	...	19	21	5	1
375	घमानगांव	18											
376	बागी	96	8	32	72	37	35	...	...	37	35	13	...
377	बिहार	118	9	9	92	48	44	12	13	35	31	17	...
378	भराया	NA	7	7	49	28	21	...	...	28	21	2	...
379	लोहारी	62	13	13	94	52	42	2	1	45	38	18	3

जनगणना सार-पत्र

काय करने वाले

कुल काम करने वाले (I-IX)	काय करने वाले																			काम न करने वाले X	स्थायी कोड नं				
	I	II	III	IV	V (अ) (ब)		VI	VII	VIII	IX	X														
पुं	स्त्री	पुं	स्त्री	पुं	स्त्री	पुं	स्त्री	पुं	स्त्री	पुं	स्त्री	पुं	स्त्री	पुं	स्त्री	पुं	स्त्री	पुं	स्त्री	पुं	स्त्री	पुं	स्त्री	पुं	स्त्री
15	16	17	18	19	20	21	22	23	24	25	26	27	28	29	30	31	32	33	34	35	36	37	38	1	
10	18	9	16	...	...	6	2	...	...	1	...	...	...	...	2	...	...	...	...	2	...	17	12	353	
43	26	27	25	...	...	13	1	...	...	1	...	...	1	...	...	...	...	...	...	1	...	17	20	354	
12	17	6	16	...	...	3	1	...	...	2	...	...	...	...	...	...	...	...	...	1	...	6	4	355	
18	12	13	10	...	...	5	2	...	...	...	...	...	...	...	...	...	...	...	...	...	...	5	8	356	
20	16	13	14	1	...	4	1	...	...	2	...	...	...	...	...	...	...	...	...	...	1	6	10	357	
41	28	18	26	1	2	16	...	...	...	1	...	...	...	...	...	...	...	...	...	5	...	16	22	358	
20	10	16	9	...	...	2	1	...	...	1	...	...	...	...	1	...	...	...	...	...	...	5	8	359	
15	17	19	16	...	...	3	1	...	...	...	...	...	...	...	...	...	...	...	...	2	...	11	11	360	
49	22	25	17	2	...	9	5	...	...	1	...	...	...	...	...	...	...	...	...	3	...	12	18	361	
42	29	23	21	...	...	13	8	...	...	...	...	2	...	...	...	...	...	...	...	4	...	25	35	362	
61	20	20	11	1	...	9	9	...	...	1	...	...	...	2	...	7	...	...	...	21	...	20	36	363	
37	31	31	31	...	...	...	...	...	...	...	...	...	...	3	...	...	...	...	...	3	...	20	21	364	
40	29	37	29	...	...	...	...	...	...	...	...	...	...	...	...	...	...	...	...	3	...	14	24	365	
29	17	23	17	...	...	...	...	...	...	2	...	...	...	...	...	...	...	...	...	4	...	19	26	366	
76	44	71	44	...	...	...	...	...	...	1	...	...	...	...	...	...	...	...	...	4	...	55	77	367	
110	18	45	5	17	...	11	11	...	...	8	1	5	1	1	...	3	...	...	...	20	...	73	161	368	
64	18	25	8	17	5	7	5	...	...	7	...	...	...	...	1	...	...	...	...	7	...	42	92	369	
17	8	11	7	...	...	...	...	...	...	3	...	2	...	...	...	...	...	...	...	1	1	13	27	370	
31	10	28	10	...	...	...	...	...	...	...	...	...	...	...	...	...	...	...	...	3	...	18	37	371	
23	4	16	2	1	...	3	2	...	...	...	...	...	...	...	...	2	...	...	...	1	...	23	42	372	
34	12	30	12	...	...	...	...	...	...	2	...	...	...	...	...	...	...	...	...	2	...	21	33	373	
11	7	...	...	11	7	...	...	...	...	...	...	...	...	...	...	...	...	...	...	...	...	8	14	374	
गैर आबाद																									
22	12	19	12	...	...	...	...	...	...	2	...	1	...	...	...	...	...	...	...	...	...	15	23	376	
31	15	29	15	...	...	...	...	...	...	...	...	1	...	...	...	...	...	...	...	1	...	17	29	377	
18	8	18	8	...	...	...	...	...	...	...	...	...	...	...	...	...	...	...	...	...	...	10	13	378	
30	9	22	9	...	...	...	...	...	...	...	...	...	7	...	...	...	...	...	...	1	...	22	33	379	

## ग्राम/नगरीय ब्लाक प्राथमिक

## 1—चकराता तहसील (ग्रामीण)

स्थानीय कोड नं०	ग्राम/नगर/वार्ड/नगरीय ब्लाक का नाम	ग्राम का क्षेत्रफल एकड़ में तथा नगर/वार्ड का वर्ग कि०मी० में	अधिकृत आवासीय मकानों की संख्या	परिवारों की संख्या	कुल जनसंख्या (संस्थागत और बेघरवार जनसंख्या सहित)		अनुसूचित जातियाँ		अनुसूचित जन-जातियाँ		साक्षर व शिक्षित व्यक्ति		
					व्यक्ति	पु० स्त्री	पु०	स्त्री	पु०	स्त्री०	पु०	स्त्री	
1	2	3	4	5	6	7	8	9	10	11	12	13	14
													वन
	वन क्षेत्र का योग		254	302	1,559	1,279	250	116	59	67	20	656	42
380 (F—1)	रिबे रेंज		110	120	608	536	72	50	39	21	6	362	23
381 (F—2)	कनासार रेंज		30	43	216	158	58	...	...	21	3	61	5
382 (F—3)	रिरवनाड रेंज		12	15	78	63	15	2	2	...	2	33	5
383 (F—4)	बाबर रेंज		43	52	267	225	42	43	15	7	1	54	...
384 (F—5)	देवघर रेंज		45	56	278	228	50	19	3	11	7	107	8
385 (F—6)	मोल्टा रेंज		14	16	82	69	13	2	...	5	3	39	1

“तहसील चकराता की ग्राम निदर्शनी ( जिना जनगणना हस्तपुस्तिका भाग 'अ' ) तथा इस पुस्तक के उपरोक्त तहसील के ग्रामों के स्थानीय कोड नम्बरों (59, 103) में कुछ विभिन्नता है जो कि न्याय पंचायतों के पुनः सीमा क्षेत्र निर्धारण होने के कारण हुए हैं।”

“तहसील चकराता के ग्रामों का क्षेत्रफल का योग 64,998 एकड़ है जो कि जिले के प्राथमिक जनगणना सार पत्र में दिये गये इस तहसील के कुल क्षेत्रफल से मेल नहीं खाता है, क्योंकि ग्रामवार क्षेत्रफल का तहसील योग तहसीलदार से प्राप्त सूचना पर आधारित है जब कि जिले के जनगणना सारपत्र में दिया गया क्षेत्रफल राजस्व परिषद् से प्राप्त तहसील के कुल क्षेत्रफल से नगरीय क्षेत्रफल घटाकर निकाला गया है।”

## जनगणना सार-पत्र

## काम करने वाले

कुल काम करने वाले (I-IX)		काम करने वाले										काम न करने वाले		स्वास्थ्य कोड नं०										
		I	II	III	IV	V (अ) (ब)		VI	VII	VIII	IX	X												
पु०	स्त्री	पु०	स्त्री	पु०	स्त्री	पु०	स्त्री	पु०	स्त्री	पु०	स्त्री	पु०	स्त्री	पु०	स्त्री									
15	16	17	18	19	20	21	22	23	24	25	26	27	28	29	30	31	32	33	34	35	36	37	38	1
क्षेत्र																								
1,139	31	3	...	...	...	651	23	...	...	5	...	...	6	5	...	24	...	2	...	449	2	140	219	
504	6	...	...	...	...	615	5	...	...	...	...	...	...	...	...	...	...	1	...	308	1	32	66	380
126	...	2	...	...	...	41	...	...	...	2	...	...	2	...	16	...	...	...	...	63	...	32	58	381
58	...	...	...	...	...	25	...	...	...	1	...	...	...	...	2	...	...	...	...	30	...	5	15	382
211	16	...	...	...	...	125	16	...	...	...	...	...	...	...	...	...	...	1	...	9	...	14	26	383
178	1	1	..	...	...	140	...	...	...	2	...	...	3	...	5	...	...	...	...	27	1	50	49	384
62	8	...	...	...	...	49	2	...	...	...	...	...	6	...	...	1	...	...	...	12	...	7	5	385



## ग्राम/नगरीय ब्लाक प्राथमिक

## 1- चकराता तहसील (नगरीय)

स्थानीय कोड नं०	ग्राम/नगर/वाहं/नगरीय ब्लाक का नाम	ग्राम का क्षेत्रफल एकड़ में तथा नगर/वाहं का वर्ग कि०मी० में	अधिकृत भावासीय मकानों की संख्या	परिवारों की संख्या	कुल जनसंख्या (संस्थागत और बेघरबार जनसंख्या सहित)		अनुसूचित जातियाँ		अनुसूचित जनजातियाँ		साक्षर व शिक्षित व्यक्ति		
					व्यक्ति	पु० स्त्री	पु० स्त्री	पु० स्त्री	पु० स्त्री	पु० स्त्री			
1	2	3	4	5	6	7	8	9	10	11	12	13	14
चकराता													
	चकराता कैंट का योग	15:१8	514	550	6,105	5,338	767	221	87	151	47	3,400	329
1	प्रगणक ब्लाक	1	70	72	696	459	237	90	48	51	13	256	77
2	„	2	61	61	653	391	262	65	24	64	22	287	156
3	„	3	46	48	474	337	137	55	15	39	12	211	55
4	„	4	13	15	95	76	19	...	...	...	...	56	17
5	„	5	17	17	111	111	...	...	...	...	...	63	...
6	„	6	26	26	296	226	...	...	...	...	...	180	...
7	„	7	30	30	275	273	2	...	...	...	...	180	1
8	„	8	3	3	18	18	...	...	...	...	...	6	...
9	„	9	18	18	96	96	...	...	...	...	...	21	.
10	„	10	25	25	179	179	...	7	...	...	...	158	...
11	„	11	100	100	1,426	1,418	8	...	...	...	...	675	4
12	„	12	35	35	440	440	...	1	...	...	...	222	...
13	„	13	20	20	122	98	24	...	...	...	...	85	14
14	„	14	80	80	1,224	1,146	78	3	...	...	...	1,030	5

## जनगणना सार-पत्र

## काम करने वाले

कुल काम करने वाले (I—IX)		काम करने वाले										स्वालय कोड नं०												
		I	II	III	IV	V (अ) (ब)		VI	VII	VIII	IX		X											
पु०	स्त्री	पु०	स्त्री	पु०	स्त्री	पु०	स्त्री	पु०	स्त्री	पु०	स्त्री	पु०	स्त्री	पु०	स्त्री									
15	16	17	18	19	20	21	22	23	24	25	26	27	28	29	30	31	32	33	34	35	36	37	38	1
कैन्ट																								
4,465	93	...	...	...	...	7	...	...	...	38	...	40	...	14	...	198	...	62	...	4,106	93	873	674	
302	8	...	...	...	...	2	...	...	...	9	...	2	...	3	...	49	...	35	...	202	8	157	229	1
232	6	..	...	...	...	2	...	...	...	14	...	21	...	6	...	79	...	2	...	108	6	159	256	2
214	6	...	...	...	...	1	...	...	...	15	...	17	...	5	...	62	...	14	...	100	6	123	131	3
67	..	...	...	...	...	2	...	...	...	...	...	...	...	...	...	8	...	11	...	46	...	9	19	4
111	...	...	...	...	...	...	...	...	...	...	...	...	...	...	...	...	...	...	...	111	...	...	...	5
...	..	...	...	...	...	...	...	...	...	...	...	...	...	...	...	...	...	...	...	...	...	296	...	6
273	...	...	...	...	...	...	...	...	...	...	...	...	...	...	...	...	...	...	...	273	...	...	2	7
18	...	...	...	...	...	...	...	...	...	...	...	...	...	...	...	...	...	...	...	18	...	...	...	8
...	...	...	...	...	...	...	...	...	...	...	...	...	...	...	...	...	...	...	...	...	...	96	...	9
179	...	...	...	...	...	...	...	...	...	...	...	...	...	...	...	...	...	...	...	179	...	...	...	10
1,418	...	...	...	...	...	...	...	...	...	...	...	...	...	...	...	...	...	...	...	1,418	...	...	8	11
440	...	...	...	...	...	...	...	...	...	...	...	...	...	...	...	...	...	...	...	440	...	...	...	12
87	10	..	..	...	...	...	...	...	...	...	...	...	...	...	...	...	...	...	...	87	10	11	14	13
1,124	63	...	...	...	...	...	...	...	...	...	...	...	...	...	...	...	...	...	...	1,124	63	22	15	14

# TAHSIL DEHRA DUN

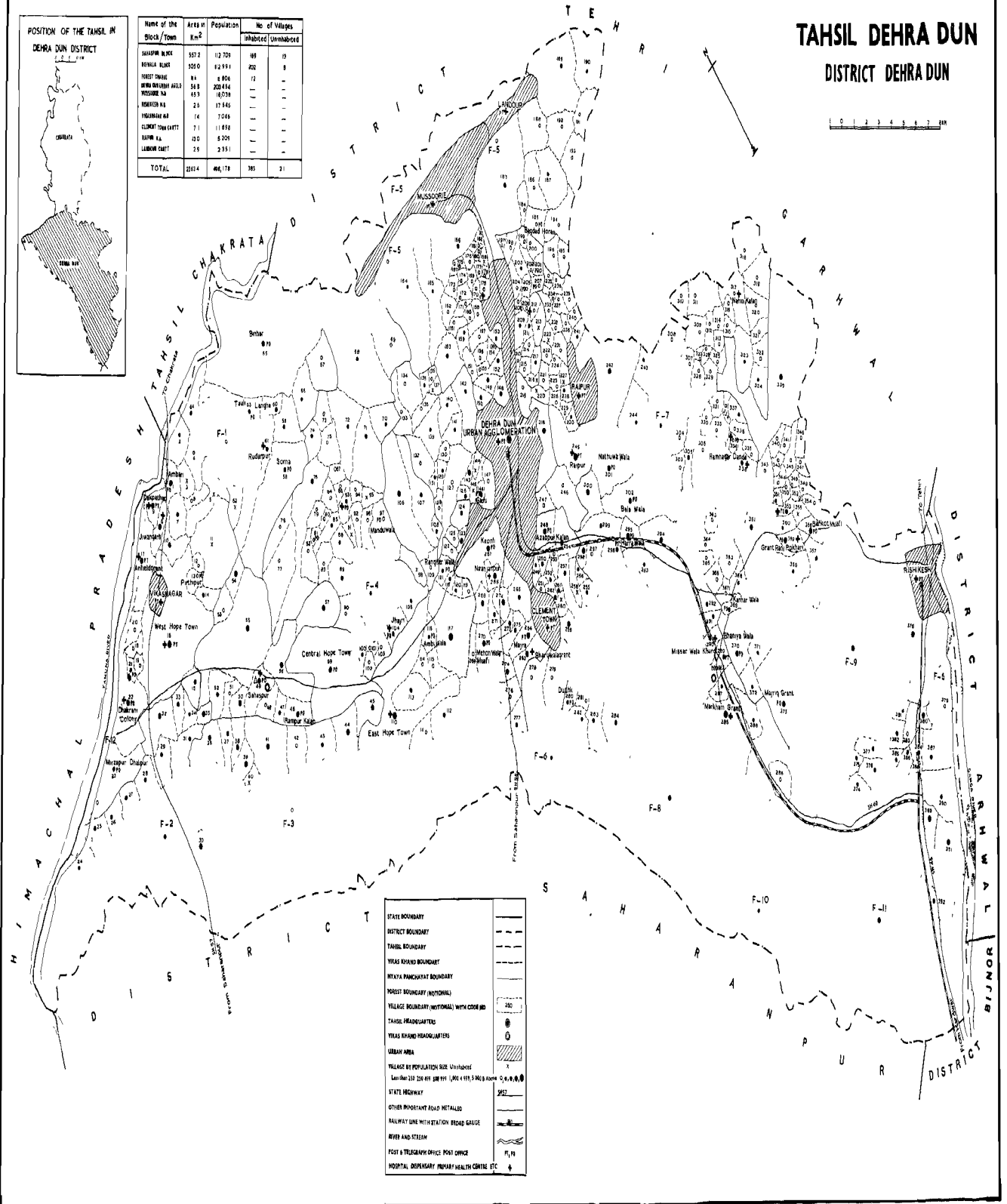
## DISTRICT DEHRA DUN



POSITION OF THE TAHSIL IN DEHRA DUN DISTRICT



Name of the Block/Town	Area in Km <sup>2</sup>	Population	No. of Villages	
			Inhabited	Uninhabited
SHANKAR BLK	557.2	112,729	189	13
BEWALA BLK	525.0	62,991	202	8
FOREST DWAR	NA	0,804	12	—
URBAN WILDERN AREA	54.8	203,484	—	—
INDUSTRIAL AREA	85.3	16,578	—	—
BARBERA BLK	23	17,845	—	—
TRAIKUNJ BLK	14	7,044	—	—
CLONET TOWN CHIT	7.1	11,878	—	—
BAHAI AL	12.0	6,209	—	—
LEHMAN CHIT	2.9	2,351	—	—
<b>TOTAL</b>	<b>2214.4</b>	<b>461,778</b>	<b>795</b>	<b>21</b>



STATE BOUNDARY	— — — — —
DISTRICT BOUNDARY	- - - - -
TAHSIL BOUNDARY	— · — · — · —
VILLAGE BOUNDARY	— · — · — · —
PANCHAYAT BOUNDARY	— · — · — · —
POREST BOUNDARY (NOTIONAL)	— · — · — · —
VILLAGE BOUNDARY (NOTIONAL) WITH CODE NO.	— · — · — · —
TAHSIL HEADQUARTERS	⊙
VILLAGE HEADQUARTERS	⊙
URBAN AREA	▨
VILLAGE BY POPULATION SIZE (Inhabited)	○
Less than 150	○
150 to 499	○
500 to 999	○
1000 to 1499	○
1500 to 1999	○
2000 to 2499	○
2500 to 2999	○
3000 to 3499	○
3500 to 3999	○
4000 to 4499	○
4500 to 4999	○
5000 to 5499	○
5500 to 5999	○
6000 to 6499	○
6500 to 6999	○
7000 to 7499	○
7500 to 7999	○
8000 to 8499	○
8500 to 8999	○
9000 to 9499	○
9500 to 9999	○
STATE HIGHWAY	— — — — —
OTHER ROADWAY (ROAD METAL)	— — — — —
RAILWAY LINE WITH STATION (ROAD GAUGE)	— — — — —
RIVER AND STREAM	— — — — —
POST & TELEGRAPH OFFICE	PT, TG
HOSPITAL, DISPENSARY, PRIMARY HEALTH CENTRE ETC.	⊕

## 2-देहरादून तहसील

## ग्रामों की वर्णानुक्रम सूची

### देहरादून तहसील

क्र०सं०	ग्राम का नाम	स्थानीय कोड नं०	क्र०सं०	ग्राम का नाम	स्थानीय कोड नं०	क्र०सं०	ग्राम का नाम	स्थानीय कोड नं०
1	2	3	1	2	3	1	2	3
1	अखवानी भिलिंग	243	36	करीमपुर	80	71	कौलागढ	143
2	अजबपुर कलाँ	248	37	कल्यानपुर	42	72	कौलागढ टी गाडन	145
3	अजबपुर खुर्द	250	38	काँस वाली कोठरी	71	73	खडक माफी	387
4	अटक फार्म	57	39	कारगी ग्रान्ट	262	74	खलधार	241
5	अधोई वाला	218	40	कारबारी ग्रान्ट	112	75	खालागाँव	181
6	अन्तरीगाँव	171	41	काँरली गाड	186	76	खुरावाँ	199
7	अब्दुल्लापुर	83	42	कालगाँव	235	77	खुशालपुर	52
8	अम्बारी	1	43	काली माटी	304	78	खेमादीज	119
9	अम्बारी जंगल	5	44	कालू वाला	363	79	खेराखेत	133
10	अम्बारी टीको जंगल	3	45	कावनली	267	80	खेरागोपी वाला	162
11	अम्बी वाला	116	46	किदारपुर	251	81	खेरी कलाँ	385
12	अरकोडिया ग्रान्ट	117	47	कियारकुली भट्टा	166	82	खेरी खुर्द	386
13	आडू वाला	27	48	किरसाली	206	83	खेरी मानसिंह	237
14	आम वाला	131	49	किरसालीगाँव	179	84	खैरा	14
15	आम वाला उपरला	223	50	किसनपुर	281	85	खैरा	190
16	आम वाला करनपुर	220	51	कुईवाल	293	86	गजिया वाला	150
17	आम वाला तरला	221	52	कुढाल	335	87	गढी	146
18	आम वाला मभला	222	53	कुतुबपुर	82	88	गढी विशाचक	382
19	आस थल	232	54	कुन्जा	25	89	गमानी वाला	380
20	आसा रोरी	277	55	कुलहान मटक माजरी	24	90	ग्रान्ट कुन्जा	26
21	इन्द्रापुर	258	56	कुलहान मानसिंह	207	91	ग्रान्ट रानी पोखरी	359
22	इन्द्रोपुर	48	57	कुलहू पानी	109	92	ग्रान्ट रैनापुर	357
23	ईस्ट होप टाऊन	110	58	कुलाहन करनपुर	205	93	गाडूल	339
24	ऋषि केश	378	59	केदार वाला	54	94	गालीग वारी	163
25	एन फील्ड ग्रान्ट	17	60	केरवान करनपुर	197	95	गुजरमी	234
26	एन फील्ड जंगल	4	61	कैसो वाला	114	96	गुजरारा करनपुर	129
27	कन्धौली	106	62	कैरवान मालकोट	320	97	गुजरारा मानसिंह	211
28	कक नावा शिववक तलाई	337	63	कोटरा कल्याणपुर	74	98	मुनियालगाँव	158
29	कट कोर कलाँ	328	64	कोटरा संतोरा	108	99	गोपी वाला	144
30	कट कोर खुर्द	329	65	कोटला	315	100	गोविन्द बाबा	349
31	कटा पत्थर	64	66	कोटालगाँव	178	101	गोहरी माफी	390
32	कन्धौली	106	67	कोटी	67	102	गंगोले पंडित बारी	151
33	कन्डोगल	334	68	कोटी विशाचक	333	103	घन्डोल	331
34	कन्डौली	219	69	कोठार	325	104	घमोलो	51
35	कनहार वाला	369	70	कोडसी	346	105	घिसर परी	286

## ग्रामों को अर्णानुक्रम सूची

### देहरादून तहसील

क्र० सं०	ग्राम का नाम	स्थानीय कोड नं०	क्र० सं०	ग्राम का नाम	स्थानीय कोड नं०	क्र० सं०	ग्राम का नाम	स्थानीय कोड नं०
1	2	3	1	2	3	1	2	3
106	घंघोरा	141	141	टिमली मानसिंह	196	176	धर्मावाला	29
107	चकजोगी बाला	375	142	ठाकुरपुर	308	177	घार कौट	327
108	चकडालन वाला	247	143	डाक पत्थर	9	178	धूमती पुरागंगभेवा	20
109	चकतुन वाला ग्रान्ट	300	144	डान्डा जंगल	6	179	धूमनगर	79
110	चकनीगाँव	95	145	डान्डा घोरन	212	180	धूलकौट खालसा	101
111	चक बन्जारा वाला	260	146	डान्डा नूरी वाला	215	181	धूलकौट माफी	100
112	चकबर कौट	355	147	डान्डा लखुन्ड	217	182	घोरन खास	209
113	चक शाहनगर	253	148	डुमेट	2	183	धौलास	139
114	चक सालियावाला	137	149	डूमगाँव	167	184	नऊगाँव	96
115	चन्दर बानी खालसा	274	150	डैस वाला	289	185	नकरोदा	294
116	चन्कर बानी ग्रान्ट	276	151	डोई वाला	288	186	नधनपुर	254
117	चमरोली	193	152	डोन्क बाला	115	187	नथुवा वाला	301
118	चाँदपुर कलाई	78	153	डंडा खुदान वाला	214	188	ननुर खेर	226
119	चाँदपुर खुदं	77	154	ढलानी	66	189	नवादा	255
120	चामा सारी	183	155	ढाक रानी	22	190	नागल उवालापुर	28
121	चौलग	198	156	ढाक रानी कालीनी	21	191	नागल दुलन्दा वाला	282
122	चिरोन वाली	210	157	ढाकी विथचक	50	192	नागल हट नाला	203
123	चौकी	134	158	तरला नागल	208	193	नाघ	73
124	चौकी	332	159	तलाई	307	194	नाली	108
125	छरबा	55	160	तिवरपुर	39	195	नाहिन कलाई	317
126	जकर	321	161	तिलवारी	85	196	नाहिन खुदं	316
127	जगत खाना	213	162	तौली	63	197	निरंजनपुर	266
128	जगतपुर	86	163	तंगौलीगढ	309	198	नोरथु वाला	342
129	जमोली वाला	157	164	थानीगाँव	175	199	परतीतनगर	389
130	जहसी बाला	35	165	थानो	336	200	परतीतपुर कल्याणपुर	31
131	जाटो वाला	38	166	थेवा	241	201	पलड	308
132	जामनी वाला	160	167	द्वारा	242	202	पलिग्रोन नथुवावाला	113
133	जीवनगढ	8	168	दानियों का डन्डा	177	203	पालीगाँव	345
134	जीवन वाला	371	169	दुंगलगाँव	168	204	पावला सौरा	306
135	जोगी बाला माफी	374	170	दुधई	72	205	पिरथीपुर	13
136	जौली ग्रान्ट	361	171	दुधली	280	206	पिरथीपुर जंगल	11
137	जोहरी	152	172	देहरा खास	249	207	पोथु वाला	271
138	भाजरा	104	173	धनोला	200	208	पीर वाला	40
139	टिब्बा नाला पानी	227	174	धतवाला खालसा	62	209	पुन्कलगाँव	173
140	टिमली	30	175	धर्तावाला माफी	124	210	पुरेहित वाला	142

## ग्रामों की वण्टिक्रम सूची

### चकराता तहसील

क्र०सं०	ग्राम का नाम	स्थानीय कोड नं०	क्र०सं०	ग्राम का नाम	स्थानीय कोड नं०	क्र०सं०	ग्राम का नाम	स्थानीय कोड नं०
1	2	3	1	2	3	1	2	3
211	पुस्थारी	238	246	बामनगाँव	170	281	भोगपुर	353
212	पोन्धा	107	247	बारकोट माफी	356	282	भोपाल पान्ती ग्रान्ट	303
213	प्रेमपुर माफी	126	248	बारु वाला ग्रान्ट	362	283	भंगलाला	365
214	पोरहा वाला	90	249	बाला वाला	302	284	भक्का वाला	174
215	पंडितवारी माफी	123	250	बालु वाला	53	285	भभाड़ा	184
216	फतेहपुर	32	251	बिधोली	70	286	भभोन	132
217	फतेहपुर टान्डा	372	252	बिनहार	65	287	मन्डो गंगमेवा	18
218	फरती	322	253	बिनासपुर	81	288	मलहान ग्रान्ट	111
219	फागसी	248	254	बिरसानी	75	289	मलूका वाला	120
220	फान्नु वाला	279	255	बिरोडी	135	290	माकरेती	182
221	फाल सुआ	354	256	बिलासपुर कन्धीली	127	291	माजरा	264
222	फुल सान्नी	128	257	बिशनगढ़	352	292	माजरी	37
223	फुलेट	192	258	बिशनपुर	98	293	माजरी ग्रान्ट	973
224	बकसर वाल	367	259	बिष्टगाँव	159	294	माजरी माफी	298
225	बस्तवारपुर ग्रान्ट	88	260	बीजेपुर गोपीवाला	149	295	मान्डू वाला	97
226	बगरालगाँव	176	261	बीजेपुर हाथीबर कला	148	296	मारखाम ग्रान्ट	285
227	बभेते	231	262	बीबी वाला	383	297	मालसी	153
228	बदरीपुर	257	263	ब्रह्मा वाला	265	298	मियाँ वाला	299
229	बदेरना कलाँ	314	264	ब्रह्मावाला	216	299	मिर्जापुर धालीधुस्	23
230	बदेरना खुर्द	312	265	बीरपुर खुर्द	379	300	मिस्सरवाला कलाँ	291
231	बदेरना मझला	313	266	बुलाकी वाला	10	301	मिस्सर वाला खुर्द	290
232	बन्जारावाला माफी	261	267	बेटवाली मन्डी	19	302	मिसरास पट्टी	68
233	बन्धा वाला	103	268	बैरागढ़	350	303	मेथी बेहरी	118
234	बनगई	343	269	बैरागी वाला	33	304	मेदनीपुर बादरीपुर	36
235	बरवा	59	270	बौधा	239	305	मेहरो का गाँव	102
236	बरासी ग्रान्ट	305	271	भगवन्तपुर	169	306	मेहुनवाला खालसी	7
237	बरौनवाला	366	272	भगवानपुर जीलोन	87	307	मेहुनवाला माफी	270
238	बरौनवाला	92	273	भट्टीन वाला	381	308	मोन्थरोन वाला	259
239	बहादुरगढ़	12	274	भनिया वाला	370	309	मोहकमपुर कलाँ	297
240	बाकारना	69	275	भन्डारगाँव	180	310	मोहकमपुर खुर्द	296
241	बागगी	340	276	भन्डारी वाला	233	311	मोहूवा वाला	273
242	बागडा घोरन	185	277	भानवाला	94	312	मोहम्मदपुर बरकली	278
243	बाजा वाला	125	278	भोरू वाला ग्रान्ट	263	313	मोराठा	204
244	बाडोगल	347	279	भितरली	165	314	मंगलूवाला	228
245	बाण्डा वाली	201	280	भैसवारगाँव	194	315	रखवालगाँव	344

## ग्रामों की वर्णानुक्रम सूची

## देहरादून तहसील

क्र०सं०	ग्राम का नाम	स्थानीय क्र०सं०	ग्राम का नाम	स्थानीय क्र०सं०	ग्राम का नाम	स्थानीय क्र०सं०	
1	2	3	1	2	3	1	
316	राजा वाला	89	346	शेवला कलाई	272	376	सौधौवाली मानसिंह
317	रान्वर वाला	121	347	शेवला खुर्द	273	377	संगतिता वाला खुर्द
318	रानी पोखरी	360	348	शंकरपुर हाकुमतपुर	56	378	संगति वाला कलाई
319	रायनगर डान्डा	338	349	सटेली गेरवाल	318	379	हटवालगाँव
320	रायपुर कलाई	46	350	सनगाँव	324	380	हनुवाला
321	रायपुर खुर्द	91	351	सभा वाला	41	381	हरवाला
322	रायपुर माऊ वाला	93	352	सरोना	187	382	हरचा वाला
323	रायसाइ वाला	84	353	सलानगाँव	172	383	हरनोले
324	रायपुर	245	354	सलिया वाला	137	384	हरबस वाला
325	रायवाला	391	355	सलोनी वाला	156	385	हरभज वाला
326	रिडवोली	164	356	सार खेत	195	386	हरिपुर
327	रुद्रपुर	61	357	साँरगधर वाला	351	387	हरिपुर कलाई
328	रेनीवाला	236	358	सारोन	330	388	हरियावाला कलाई
329	रैथवानगाँव	319	359	साहवनगर	376	389	हल्दारीपुर
330	लक्ष्मीपुर	47	360	साहसपुर	49	390	हसनपुर
331	लच्छी वाला	292	361	सिधर वाला	377	391	होरावाला
332	लडवा कोट	310	362	सिधवालागाँव	323		वन क्षेत्र
333	लाधा	60	363	सिगली	161	392	आसौरारी
334	लाखन वाला ास	34	364	सिनोला	154	393	काँसरो
335	लाखन वाला नेवात साहिब	15	365	सिमलास ग्रान्ट	284	394	चोहरपुर
336	लाडपुर	246	366	सिमिआन्द	326	395	भाजरा
337	लिस्तरावाद	358	367	सिमियारी	191	396	टिमोली
338	लीहरवाला	147	368	सिल्ला	189	397	थाना
339	वेस्ट होप टाऊन	16	369	सुधीन वाला	105	398	बारकोट
340	श्यामपुर	384	370	सुन्दर वाला	230	399	मल्हान
341	शाहनगर	252	371	सेन्दूल होप टाऊन	99	400	मुसूरो
342	शाहपुर कल्याणपुर	28	372	सेरकी	240	401	मोतीचूर
343	शाहपुर सन्तोर	122	373	सोरना	58	402	रामपुर मन्डी खिरोन्ज
344	शोशम बारा	45	374	सोरा सारोली	244	403	लच्छी वाला
345	शेरपुर	44	375	सोघोवाली धोरन	202		



## ग्राम/नगरीय ब्लाक प्राथमिक

## 2-देहरादून तहसील (ग्रामीण)

स्थानीय कोड नं०	ग्राम/नगर/वाहं/नगरीय ब्लाक का नाम	ग्राम का क्षेत्रफल एकड़ में तथा नगर/वाहं का वर्ग कि०मी० में	अधिकृत आवासीय मकानों की संख्या	परिवारों की संख्या	कुल जनसंख्या (संस्थगत और बेघरवार जनसंख्या सहित)			अनुसूचित जातियाँ		अनुसूचित जन-जातियाँ			साक्षर व शिक्षित व्यक्ति			
					व्यक्ति	पु०	स्त्री	पु०	स्त्री	पु०	स्त्री	पु०	स्त्री			
1	2	3	4	5	6	7	8	9	10	11	12	13	14			
देहरादून तहसील का योग					262,468	35,285	41,167	232,506	126,794	105,712	19,215	15,724	2,898	2,327	49,262	21,538
विक.स खण्ड																
विकास खण्ड सहसपुर का योग					137,672	16,661	18,703	112,739	61,059	51,709	10,456	8,576	2,274	1,894	21,155	8,446
1	डमेट	1,213	143	174	1,080	590	490	141	134	...	...	210	83			
2	अम्बारी	332	67	72	446	254	192	59	52	...	...	136	39			
3	अम्बारी टो जंगल	427					गैर आबाद									
4	रानफील्ड जंगल	692	20	20	106	63	43	3	4	...	..	7	1			
5	अम्बारी जंगल	278					गैर आबाद									
6	डान्डा जंगल	915	11	11	50	39	11	32	10	6	1	4	..			
7	मेहनवाला खालसा	399	143	153	1,005	545	460	121	82	19	5	117	36			
8	जीवनगढ	1,015	339	375	2,135	1,151	984	70	64	13	6	345	121			
9	डाक पत्थर	N.A.	378	386	2,004	1,253	751	376	240	..	..	568	120			
10	बुलाकी वाला	247	107	103	654	356	298	...	..	...	...	106	39			
11	पिरधीपुर जंगल	2,457					गैर आबाद									
12	बहादुरगढ	365	6	6	43	18	25	15	22	..	...	11	4			
13	पिरधीपुर	132	24	24	146	76	70	13	11	..	...	51	28			
14	खैरा	385	75	77	619	320	299	18	20	...	..	141	57			
15	लालन कलां नेवात साहव	256	97	109	653	342	311	57	83	.	.	78	12			
16	बेरद होप टाउन	4,971	1,517	1,565	9,353	5,126	42,27	1,591	1,305	1	.	1,654	710			
17	सनफील्ड ग्रान्ट	4,172	614	688	4,521	2,470	2,051	262	226			759	340			
18	मन्डी गंज मवा	267	4	4	30	15	15	...	.	.	...	...	...			
19	बेटवाली मन्डी	158	4	4	22	15	7	6	1	.	.	4	...			
20	धुम्मीपुरा गंगमवा	252	2	3	22	13	9	.	..	..	.	4	2			
21	ढकरानी कालोनी	N.A.	70	73	377	336	241	65	50	...	...	185	45			
22	ढकरानी	3,081	620	661	3,980	2,224	1,756	209	160	.	.	390	125			
23	भिजापुर दालीपुर	544	124	1,240	765	408	357	46	38	..	...	76	19			
24	खुलाहान मटक माजरी	363	69	69	507	306	201	34	10	16	3	48	7			
25	कुन्जा	655	120	122	737	391	346	10	8	..	..	18	6			

## जनगणना सार-पत्र

## काम करने वाले

कुल काम करने वाले (I—IX)	I	II	III	IV	V (अ) (ब)		VI	VII	VIII	IX	काम न करने वाले X		सं. स्त्री												
पुं	स्त्री	पुं	स्त्री	पुं	स्त्री	पुं	स्त्री	पुं	स्त्री	पुं	स्त्री	पुं		स्त्री											
67,163	7,133	25,670	1,516	12,685	1,219	1,486	165	226	4	2,468	233	3,222	557	501	5	1,586	23	552	3	18,767	3,408	59,631	98,579	1	
<b>सहसपुर</b>																									
33,449	3,946	14,053	655	7,216	547	414	29	27	1	1,092	76	955	278	212	1	757	9	208	...	8,515	2,350	27,559	47,754		
348	4	212	...	31	1	2	...	...	...	11	2	21	...	1	...	17	...	1	...	52	1	242	486	1	
158	13	12	...	72	3	...	...	...	...	23	...	2	...	...	...	3	...	2	...	44	10	96	179	2	
21	...	19	...	...	...	...	...	...	...	...	...	...	...	...	...	...	...	...	...	2	...	42	43	4	
गैर आबाद																									
31	...	29	...	2	...	...	...	...	...	...	...	...	...	...	...	...	...	...	...	...	...	...	8	11	6
327	8	203	7	64	...	2	...	...	...	6	...	2	...	...	...	6	...	...	...	44	1	218	452	7	
688	50	207	...	170	42	14	...	...	...	56	2	4	...	3	...	36	...	8	...	190	6	463	934	8	
555	76	67	5	73	21	...	1	1	...	14	1	141	34	1	...	11	...	4	...	223	14	718	675	9	
195	...	96	...	63	...	...	...	...	...	8	...	...	...	...	...	...	...	3	...	25	...	161	298	10	
गैर आबाद																									
11	...	4	...	4	...	...	...	...	...	...	3	...	...	...	...	...	...	...	...	...	...	7	25	12	
46	...	19	...	18	...	...	...	...	...	...	4	...	...	...	1	...	...	...	...	4	...	30	70	13	
123	3	62	...	33	1	...	...	...	...	...	3	...	...	...	1	...	...	...	...	24	2	197	296	14	
183	20	71	...	83	20	1	...	...	...	...	2	...	...	...	5	...	2	...	...	19	...	159	291	15	
2,907	586	991	17	822	45	...	...	...	...	100	...	3	...	...	...	...	...	...	...	991	524	2,219	8,641	16	
1,500	416	453	65	212	33	43	4	...	...	84	5	12	...	41	...	27	...	34	...	594	309	970	1,635	17	
9	...	...	...	9	...	...	...	...	...	...	...	...	...	...	...	...	...	...	...	...	...	6	15	18	
6	...	...	...	1	...	...	...	...	...	...	...	...	...	...	...	...	...	...	...	5	...	9	7	19	
3	...	2	...	...	...	...	...	...	...	...	...	...	...	...	...	...	...	...	...	1	...	10	9	20	
185	25	56	9	38	1	...	...	...	...	22	...	...	...	...	...	...	...	...	...	69	15	151	216	21	
1,236	234	420	44	418	4	...	...	...	...	51	...	...	...	...	...	...	...	...	...	347	186	988	1,522	22	
263	1	137	...	91	1	...	...	...	...	2	...	1	...	3	...	11	...	...	...	18	...	145	356	23	
201	15	53	...	...	1	11	...	...	...	8	...	3	...	...	...	2	...	...	...	124	14	105	186	24	
222	1	96	...	106	1	...	...	...	...	1	...	...	...	...	...	4	...	...	...	15	...	169	345	25	

## ग्राम/नगरीय ब्लॉक प्राथमिक

## 2—देहरादून तहसील (ग्रामीण)

स्थानीय कोड सं०	ग्राम/नगर/वाडें/नगरीय ब्लॉक का नाम	ग्राम का क्षेत्रफल एकड़ में तथा नगर/वाडें का वर्ग कि०मी० में	संयुक्त प्रांतीय सरकारी की संख्या	परिवारों की संख्या	कुल जनसंख्या (संस्थागत और नेधरबार जनसंख्या सहित)		प्रनुसूचित जातियाँ		प्रनुसूचित जनजातियाँ		साक्षर व शिक्षित व्यक्ति		
					पु०	स्त्री	पु०	स्त्री	पु०	स्त्री	पु०	स्त्री	
1	2	3	4	5	6	7	8	9	10	11	12	13	14
26	गाण्ट कुम्बा	565	105	106	651	353	298	8	8	...	...	36	2
27	गाहूवाला	519	142	146	838	448	390	32	25	273	243	76	15
28	गाहपुर कल्यानपुर	1,063	91	91	664	328	276	38	32	168	139	63	5
29	घमवाला	401	101	102	638	339	299	58	53	...	...	90	26
30	टिमली	303	347	352	2,036	1,085	951	93	87	...	...	170	33
31	परतोपुर कल्यानपुर	389	84	84	581	304	277	...	...	...	...	132	35
32	फतेहपुर	1,015	234	234	1,217	661	556	41	30	...	...	259	106
33	वैरागी बाला	228	115	125	760	411	349	54	43	...	...	107	13
34	साखनवाला खास	385	47	47	292	150	142	18	23	...	...	45	8
35	चस्सो वाला	922	216	216	1,277	684	593	100	83	...	...	188	71
36	बेदनीपुर वादरीपुर	666	161	168	1,074	589	485	6	9	523	468	146	6
37	माजरी	187	93	104	585	318	267	42	28	...	...	32	6
38	जाटोवाला	345	87	94	544	298	246	...	...	...	...	15	1
39	तीपरपुर	604	162	189	1,096	588	508	115	105	381	316	113	16
40	पीरवाला	43											
41	सोभावाला	1,380	221	240	1,433	763	670	95	70	271	254	159	17
42	कल्यानपुर	328	29	29	176	93	83	...	...	...	...	3	...
43	हसनपुर	687	97	107	688	368	320	...	...	81	74	46	8
44	धोरपुर	945	183	190	1,144	598	546	19	27	...	...	130	15
45	श्रीशम बारा	1,232	188	205	1,204	633	566	82	71	183	156	156	28
46	रामपुर कला	1,028	166	176	1,058	589	469	31	20	...	...	135	16
47	लक्ष्मीपुर	454	103	113	694	377	317	19	9	...	...	59	12
48	इन्द्रोपुर	150	4	4	13	8	5	...	...	...	...	...	...
49	साहसपुर	1,051	386	488	2,913	1,641	1,272	159	120	1	...	510	209
50	ढाकी विपचक	141	240	259	1,571	871	700	16	16	...	...	175	21
51	धमोलो	298	30	31	197	108	89	...	...	...	...	17	5
52	खुशालपुर	927	101	105	672	361	311	...	...	...	...	67	3
53	बाजू बाला	616	39	39	258	135	123	...	...	48	41	28	4
54	केदार बाला	635	157	169	1,019	550	469	17	9	...	...	105	17
55	हारवा	3,868	317	341	2,033	1,074	959	124	104	...	...	343	147

## जनगणना सार-पत्र

## काम करने-वाले

कुल काम करने वाले (I-IX)		काम न करने वाले X																		स्थानीय कोड नं०				
		I		II		III		IV		V (अ) (ब)		VI		VII		VIII		IX			X			
पु०	स्त्री	पु०	स्त्री	पु०	स्त्री	पु०	स्त्री	पु०	स्त्री	पु०	स्त्री	पु०	स्त्री	पु०	स्त्री	पु०	स्त्री	पु०	स्त्री		पु०	स्त्री		
15	16	17	18	19	20	21	22	23	24	25	26	27	28	29	30	31	32	33	34	35	36	37	38	1
179	1	91	..	54	...	3	...	...	...	7	1	2	...	...	...	3	...	1	...	18	...	174	297	26
242	3	94	...	118	...	3	..	..	...	1	...	2	..	...	..	5	..	..	..	19	3	206	387	27
162	...	34	...	122	..	...	...	...	..	5	...	...	...	...	..	1	...	..	..	...	...	166	276	28
164	1	67	...	64	1	...	...	...	..	3	..	...	...	...	...	10	...	1	...	19	...	175	298	29
534	10	274	6	159	3	6	...	..	...	25	...	2	..	9	1	9	...	4	...	46	..	551	941	30
162	1	137	...	15	1	...	...	...	...	2	...	1	..	...	...	1	...	...	...	6	...	142	276	31
390	8	196	2	73	4	3	..	...	...	34	2	8	...	1	..	3	...	4	...	68	...	271	548	32
218	5	64	1	100	4	2	..	..	..	8	...	12	...	5	...	7	...	1	...	19	...	193	344	33
75	...	38	...	11	...	2	...	...	...	1	...	4	...	6	...	1	...	...	...	12	...	75	142	34
411	41	157	...	121	35	10	..	...	...	35	2	4	...	1	...	13	1	2	...	68	3	273	552	35
365	6	294	2	34	2	5	...	...	..	14	2	..	...	..	..	8	...	...	...	10	..	224	479	36
196	1	110	1	79	..	...	...	..	..	1	..	3	...	..	..	2	..	..	..	1	..	122	266	37
172	...	127	...	31	...	...	...	...	...	13	...	...	...	...	...	...	...	..	..	1	...	126	246	38
369	10	241	1	97	9	3	..	...	..	10	..	...	...	...	..	6	..	2	..	10	...	219	498	39
गैर आबाद																							40	
471	...	244	...	190	...	4	..	..	..	6	...	...	..	...	...	3	...	...	..	24	...	292	670	41
63	...	56	...	4	...	...	...	...	...	2	...	...	..	...	..	...	...	...	...	1	...	30	83	42
230	...	169	..	41	...	..	...	...	..	4	..	...	...	3	..	1	...	...	..	12	...	138	320	43
330	4	230	1	53	2	11	...	..	...	6	1	...	...	3	..	12	..	...	..	15	..	268	542	44
383	66	250	58	90	8	3	...	...	..	11	...	..	...	...	..	8	...	...	...	21	...	255	500	45
364	2	180	2	74	...	15	...	...	...	26	...	2	...	1	..	23	...	9	...	34	...	225	467	46
194	1	72	...	106	1	...	...	...	..	1	...	1	...	...	...	4	...	1	...	9	...	183	316	47
4	...	2	...	2	...	...	..	..	...	...	...	...	...	...	...	...	...	...	...	...	...	4	5	48
992	18	245	1	251	3	32	...	...	...	17	1	40	...	8	...	67	1	15	...	317	12	649	1,254	49
544	8	172	1	254	7	9	...	...	...	22	...	22	...	8	...	21	...	1	...	35	...	327	692	50
65	8	25	...	37	8	...	...	...	...	...	...	...	...	...	...	...	...	1	...	2	...	43	81	51
178	5	55	1	82	4	3	..	...	...	11	...	1	...	...	..	17	...	..	...	9	...	183	306	52
85	...	80	..	1	...	...	...	...	...	...	...	...	...	...	..	...	...	1	...	3	...	50	123	53
322	7	161	2	133	4	2	...	...	...	12	1	1	...	...	...	2	...	...	...	11	...	228	462	54
616	41	368	6	171	34	...	...	...	...	13	...	4	...	2	...	10	1	2	...	46	...	458	918	55

## ग्राम/नगरीय ब्लॉक प्राथमिक

## 2 - देहरादून तहसील (ग्रामीण)

स्थानीय कोड नं०	ग्राम/नगर/वाडं/नगरीय ब्लॉक का नाम	ग्राम का क्षेत्रफल एकड़ में तथा नगर/वाडं का वर्ग कि०मी० में	अधिकृत प्रादेशीय मकानों की संख्या	परिवारों की संख्या	कुल जनसंख्या (संस्थागत और वेधरवार जनसंख्या सहित)		मनुसूचित जातियाँ		मनुसूचित जन-जातियाँ		साक्षर व शिक्षित व्यक्ति		
					व्यक्ति	पु० स्त्री	पु०	स्त्री	पु०	स्त्री	पु०	स्त्री	
					1	2	3	4	5	6	7	8	9
56	शंकरपुर हनुमतपुर	2,121	344	390	2,911	1,333	978	143	116	...	...	255	60
57	अटक काम	2,367	219	231	1,428	732	696	114	98	7	7	277	82
58	सोखा	2,852	140	167	1,017	543	474	107	94	...	...	251	103
59	बरवा	716	67	76	443	233	210	120	109	...	...	117	35
60	लांघा	772	98	104	585	326	259	112	112	33	19	115	22
61	रुद्रपुर	1,321	117	140	876	465	411	220	167	15	8	209	54
62	घररावाला खालसा	276											
63	तौली	591	92	102	600	327	273	148	141	29	17	82	16
64	कम्टा परबर	257	42	47	285	159	126	35	22	..	...	58	17
65	बिनहार	10,625	140	180	1,057	582	475	246	182	...	...	155	9
66	ढलानी	1,439	75	77	512	267	245	112	98	...	...	96	14
67	कोटी	817	22	27	140	76	64	27	22	..	...	31	1
68	मिसरास पट्टी	5,051	62	72	433	239	194	136	107	...	...	72	8
69	बाकारना	1,214	19	26	131	64	67	15	16	..	...	18	2
70	बिघौली	744	38	49	282	155	127	43	32	...	...	81	24
71	कन्सवाली कोठरी	2,007	84	105	627	321	306	108	105	...	...	151	59
72	दुधई	1,115	45	47	284	148	136	71	69	...	...	56	15
73	नाथ	179	11	11	61	31	30	10	12	..	...	8	2
74	कोटरा कल्यानपुर	433	42	44	278	144	134	77	79	...	...	50	18
75	किरसानो	730	26	23	190	100	90	7	3	...	...	52	11
76	केरावाला	2,274	139	139	895	484	411	121	93	..	...	242	91
77	चान्दपुर खुर्द	173	39	39	246	190	56	2	...	...	...	25	18
78	चादपुर कला	153	4	14	65	37	28	5	3	..	...	17	5
79	घुमनगर	395	10	10	56	29	27	..	...	2	4	7	...
80	करीमपुर	123	17	17	112	69	43	6	6	...	...	29	2
81	बिनासपुर	24	1	1	7	4	3	...	...	...	...	1	...
82	कुतुबपुर	66	2	2	17	7	10	...	...	...	...	...	...
83	अन्दुल्लापुर	215	35	35	261	130	131	18	13	..	...	25	..
84	रामसा वाला	29	8	8	41	23	18	...	..	...	..	2	2
85	तिलवारी	573	44	52	326	178	143	49	38	...	...	86	32

## जनगणना सार-पत्र

## काम करने वाले

कुल काम करने वाले (I—IX)		काम न करने वाले X																		स्थानीय कोड नं०				
I		II		III		IV		V (प्र) (ब)				VI		VII		VIII		IX			X			
पु०	स्त्री	पु०	स्त्री	पु०	स्त्री	पु०	स्त्री	पु०	स्त्री	पु०	स्त्री	पु०	स्त्री	पु०	स्त्री	पु०	स्त्री	पु०	स्त्री		पु०	स्त्री		
15	16	17	18	19	20	21	22	23	24	25	26	27	28	29	30	31	32	33	34	35	36	37	38	1
979	268	384	63	188	1	6	.	...	..	26	3	..	...	7	..	15	.	2	..	351	201	354	710	56
390	9	233	...	120	8	..	...	...	..	13	.	...	...	..	..	..	..	..	..	24	1	342	684	57
269	6	175	...	34	5	3	..	...	...	17	...	...	.	..	..	3	...	1	.	36	1	274	463	58
123	24	107	23	6	1	.	.	...	..	1	...	...	...	.	...	...	...	.	...	9	...	110	186	59
178	32	136	26	6	3	2	1	...	...	4	...	...	...	...	...	...	...	...	...	30	2	148	227	60
270	9	165	1	70	5	...	...	...	...	15	1	...	...	...	...	5	...	...	...	15	2	195	402	61
7																								62
179	12	153	9	6	3	2	.	..	.	...	...	5	.	.	.	..	.	2	...	11	..	148	261	63
101	20	62	12	23	8	...	...	...	..	2	..	2	...	.	...	4	.	3	.	5	..	58	106	64
264	4	230	3	15	1	..	...	...	...	3	.	...	...	..	...	..	..	..	..	16	...	318	471	65
152	4	129	3	3	1	...	..	...	...	7	.	...	.	.	...	..	...	...	...	13	...	115	241	66
40	...	34	...	1	...	.	..	...	...	2	.	...	...	...	...	...	...	...	...	3	...	36	64	67
146	3	102	2	36	1	..	.	.	.	...	...	.	.	.	.	1	...	...	...	7	...	93	191	68
44	4	38	..	3	3	.	1	.	.	2	..	.	...	..	..	.	...	...	...	1	..	20	63	69
66	5	32	2	15	2	...	...	...	.	...	...	4	...	1	...	...	1	2	...	12	...	89	122	70
161	5	122	3	13	2	...	...	...	.	...	..	...	...	...	...	2	...	1	...	23	...	160	301	71
95	4	83	4	2	...	1	...	...	...	4	...	..	...	...	..	1	...	...	...	4	..	53	132	72
23	5	21	5	1	...	..	.	...	...	1	..	..	...	..	..	...	...	...	..	..	...	8	25	73
82	35	76	35	...	...	...	...	..	...	1	...	...	...	...	...	2	...	...	.	3	...	62	99	74
47	19	42	19	3	...	...	...	...	...	...	...	...	...	...	...	...	...	...	...	2	...	53	71	75
248	49	290	42	26	7	...	...	...	...	6	...	...	...	...	...	3	...	...	..	13	...	236	362	76
143	2	21	...	...	..	...	1	...	..	1	..	..	...	...	...	1	...	...	..	120	1	47	54	77
20	1	15	..	4	1	...	...	.	.	...	...	...	...	...	...	...	...	...	...	1	...	17	27	78
19	15	19	15	...	...	...	...	..	...	.	.	...	...	...	...	...	...	.	...	.	...	10	12	79
38	9	25	9	1	...	...	.	..	...	6	...	...	...	...	...	...	...	...	...	6	...	31	34	80
2	2	2	2	...	...	..	..	...	...	...	...	...	...	...	...	...	...	...	...	...	...	2	1	81
4	3	4	3	...	...	...	...	...	...	...	...	...	...	...	...	...	...	...	...	...	...	3	7	82
73	44	50	31	17	13	...	.	.	.	1	.	.	.	1	...	...	...	1	.	3	...	57	87	83
15	6	9	2	5	4	.	..	...	...	1	...	...	...	...	...	.	.	.	..	..	8	12	84	
81	1	49	...	11	...	3	..	...	...	2	1	...	...	...	...	2	...	...	.	14	...	97	147	85

## ग्राम/नगरीय ब्लॉक प्राथमिक

## 2—देहरादून तहसील (ग्रामीण)

स्थानीय कोड नं०	ग्राम/नगर/वाड़/नगरीय ब्लॉक का नाम	ग्राम का क्षेत्रफल एकड़ में तथा नगर/वाड़ का वर्ग कि०मी० में	प्राप्त कृत ग्रामीणों की संख्या	परिवारों की संख्या	कुल जनसंख्या (संस्थागत और बेघरवार जनसंख्या सहित)			अनुसूचित जातियाँ		अनुसूचित जनजातियाँ		साक्षर व शिक्षित व्यक्ति	
					अ्यक्ति	पु०	स्त्री	पु०	स्त्री	पु०	स्त्री	पु०	स्त्री
1	2	3	4	5	6	7	8	9	10	11	12	13	14
86	जगतपुर	550	23	28	179	105	74	11	9	...	...	45	6
87	भगवानपुर जोलोन	235	33	38	255	139	116	37	28	...	...	73	21
88	वक्तवारपुर ग्रान्ट	382	63	68	396	195	201	53	36	...	...	124	59
89	राजावाला	504	92	104	625	315	310	62	45	...	...	164	60
90	पोरहांवाला	114	12	14	65	33	32	21	21	...	...	15	4
91	रामपुर खुर्द	83											
92	बरोन बाला	239	20	26	156	77	79	10	10	...	...	49	38
93	रामपुर भाऊवाला	497	41	60	354	212	142	16	9	...	...	132	59
94	भानवाला	231	17	22	144	78	66	30	19	...	...	42	17
95	चाकनोगाँव	75											
96	नौऊगाँव	383	35	43	238	138	100	58	42	...	...	75	33
97	मान्हू बाला	764	28	33	207	118	89	30	16	...	...	68	37
98	बिसनपुर	81											
99	सेन्ट्रल होप टाउन	3,128	326	342	2,057	1,165	892	115	143	6	3	434	167
100	धुलकोट भाफी	259	43	43	281	159	122	38	19	...	...	99	48
101	धुलकोट खालसा	79	5	5	17	10	7	1	1	...	...	4	3
102	महुरोकागाँव	186	41	41	217	131	86	...	...	120	86	68	...
103	बन्शीवाली	151	20	20	121	73	48	51	33	...	...	42	2
104	भ्राजरा	777	122	138	856	468	388	265	213	...	...	203	91
105	सुधोनवाला	487	56	69	432	224	208	65	50	...	...	136	73
106	कन्धौली	3,747	169	182	1,062	553	509	312	293	...	...	329	128
107	पोन्धा	1,303	95	107	638	358	280	140	98	...	...	178	55
108	कोटरा सन्तोरे	482	48	53	325	185	140	77	52	...	...	113	48
109	कूलहू पानी	45	24	27	151	79	72	...	...	...	...	131	39
110	ईकटहोप टाउन	5,410	950	1,007	6,027	3,247	2,780	574	524	...	...	704	174
111	मल्हान ग्रान्ट	429	21	26	139	77	62	...	...	...	...	25	7
112	कारबारी ग्रान्ट	959	103	118	827	422	405	36	24	...	...	139	54
113	पल्लिग्रोन नाथूवाला	455	104	121	776	426	350	142	106	...	...	44	12
114	केशीवाला	132	17	21	132	77	55	...	...	...	...	24	1
115	डोंकवाला	116	12	19	76	47	29	26	14	...	...	9	...

## जनगणना सार-पत्र

## काम करने वाले

कुल काम करने वाले (I—IX)		काम करने वाले (I—IX)																		काम न करने वाले X		स्त्रीय क्रम नं०		
		I		II		III		IV		V (घ) (ब)		VI		VII		VIII		IX		X				
पु०	स्त्री	पु०	स्त्री	पु०	स्त्री	पु०	स्त्री	पु०	स्त्री	पु०	स्त्री	पु०	स्त्री	पु०	स्त्री	पु०	स्त्री	पु०	स्त्री	पु०	स्त्री			
15	16	17	18	19	20	21	22	23	24	25	26	27	28	29	30	31	32	33	34	35	36	37	38	1
50	..	42	..	1	...	...	...	...	...	4	...	...	...	...	...	...	...	...	3	..	55	74	86	
73	2	47	..	19	2	...	...	...	...	1	...	...	...	...	...	1	...	1	...	4	...	66	114	87
93	..	47	...	20	...	1	...	...	...	3	...	...	...	...	...	1	...	..	...	21	...	102	201	88
162	1	119	...	18	...	...	...	...	...	5	...	...	...	...	...	3	...	3	...	14	1	153	304	89
11	...	8	...	2	...	...	...	...	...	...	...	...	...	...	...	...	...	...	...	1	...	22	92	90
गैर भ्रात्राद																							91	
37	6	16	..	1	5	...	...	...	...	1	...	...	...	...	...	...	2	...	17	1	40	73	92	
102	1	29	...	26	...	1	...	...	...	10	...	...	...	...	...	8	...	1	...	27	1	110	141	93
49	1	29	...	10	1	...	..	...	...	5	...	...	...	...	...	...	...	...	...	5	...	29	65	64
गैर भ्रात्राद																							95	
75	6	31	...	22	5	...	...	...	...	...	...	...	...	...	...	1	..	...	...	21	1	63	94	96
45	2	17	1	8	1	...	...	...	...	...	...	...	...	...	...	1	...	...	...	19	...	73	87	97
गैर भ्रात्राद																							98	
609	20	303	14	149	3	13	..	...	...	15	1	18	...	6	...	25	...	5	...	75	2	556	872	99
79	...	46	...	13	...	2	...	...	...	...	...	1	...	...	...	...	1	...	...	16	...	80	122	100
7	...	...	...	5	...	...	...	...	...	...	...	...	...	...	...	...	1	...	1	...	3	7	101	
82	...	44	...	30	...	...	...	...	...	...	...	...	...	...	...	3	...	...	...	5	...	49	86	102
40	1	23	..	10	1	1	...	...	...	...	...	1	...	...	...	1	...	...	...	4	...	33	47	103
224	13	60	...	71	1	7	1	...	...	14	10	...	...	5	...	8	...	1	...	58	1	244	375	104
113	5	44	1	20	3	1	...	...	...	2	...	2	...	...	...	5	...	2	...	37	1	111	203	105
297	11	169	5	63	6	2	...	...	...	...	...	14	...	...	...	2	...	...	...	47	...	256	498	106
213	...	77	...	96	...	...	...	...	...	18	...	...	...	...	...	...	...	...	...	22	...	145	280	107
114	3	44	..	37	3	..	...	...	...	1	...	...	...	...	...	1	...	...	...	31	...	71	137	108
44	1	16	...	9	1	..	...	...	...	...	...	...	...	...	...	...	...	...	...	19	...	35	71	109
1,954	389	692	8	411	33	21	5	...	..	49	10	190	144	2	...	25	1	2	...	561	183	1,293	2,391	110
38	...	25	...	7	...	...	...	...	...	...	...	...	...	...	...	...	...	...	...	6	...	39	62	111
189	6	145	6	29	...	1	..	...	...	2	..	...	...	...	...	...	...	...	...	12	..	233	399	112
218	3	94	1	97	2	..	...	...	...	15	...	...	1	...	2	...	...	...	...	9	..	209	347	113
49	...	26	...	18	..	...	...	...	...	...	...	...	...	...	...	2	..	...	...	3	..	28	55	114
26	1	13	...	9	..	...	...	...	...	...	...	3	...	...	...	...	...	...	...	1	1	21	23	115





जनगणना सार-पत्र

काम करने वाले

कुल काम करने वाले (I—IX)		काम न करने वाले (X)																		स्थायी कोड नं०				
		V																						
		I		II		III		IV		(अ)		(ब)		VI		VII		VIII			IX		X	
पु०	स्त्री	पु०	स्त्री	पु०	स्त्री	पु०	स्त्री	पु०	स्त्री	पु०	स्त्री	पु०	स्त्री	पु०	स्त्री	पु०	स्त्री	पु०	स्त्री	पु०	स्त्री	पु०	स्त्री	
15	16	17	18	19	20	21	22	23	24	25	26	27	28	29	30	31	32	33	34	35	36	37	38	1
112	...	70	...	10	...	...	...	...	...	...	...	3	...	...	...	...	...	...	...	29	..	107	183	116
1,484	293	436	24	256	58	16	1	...	...	23	21	221	88	28	...	49	1	8	..	447	100	1,776	2,620	117
88	7	72	...	6	...	2	1	...	...	...	5	8	...	...	...	...	...	...	...	...	1	116	163	118
8	1	...	...	...	...	...	...	...	...	...	4	1	2	...	...	...	...	...	...	2	...	4	14	119
83	9	11	...	8	1	...	8	...	...	1	...	9	...	...	...	1	...	9	...	44	...	72	140	120
82	4	1	...	4	1	1	...	...	...	...	5	3	...	...	1	...	9	...	61	...	100	148	121	
56	3	1	...	4	1	1	...	...	...	...	8	...	...	...	5	...	2	...	35	2	37	75	122	
589	33	14	...	45	17	...	1	24	1	32	1	21	4	2	...	70	2	3	...	378	7	572	838	123
213	4	1	...	4	1	2	...	...	...	17	...	18	...	5	...	26	...	3	...	137	3	201	310	124
30	..	8	...	4	...	...	...	...	...	...	...	...	...	...	...	...	...	...	...	18	...	45	68	125
134	17	6	...	2	...	...	...	...	...	...	...	11	1	27	...	...	...	...	...	88	16	234	327	126
15	2	10	2	...	...	...	...	...	...	...	...	...	...	...	...	...	...	...	...	5	...	42	65	127
62	1	35	1	4	...	3	...	...	...	...	...	...	1	...	1	...	1	...	17	...	70	120	128	
69	1	33	...	9	1	4	...	...	...	3	...	4	...	1	...	2	...	...	...	13	..	75	126	129
15	1	11	1	3	...	...	...	...	...	...	...	...	...	...	...	...	...	...	...	1	...	21	30	130
82	3	59	3	6	...	1	...	...	...	...	9	...	...	...	...	...	...	...	...	7	...	84	141	131
8	...	6	...	...	...	...	...	...	...	...	1	...	...	...	...	...	...	...	...	1	...	8	17	132
46	4	43	4	1	...	...	...	...	...	...	1	...	...	...	...	...	...	...	...	1	...	22	51	133
57	...	48	...	4	...	...	...	...	...	...	1	...	...	...	...	...	1	...	...	3	...	43	96	134
4	..	2	...	1	...	...	...	...	...	...	...	...	...	...	...	...	...	...	...	1	...	5	10	135
21	...	18	...	1	...	...	...	...	...	1	...	...	...	...	...	...	...	...	...	1	...	24	40	136
गैर आबाद																								
33	2	18	...	7	2	...	...	...	...	...	1	...	...	...	1	...	...	...	...	6	...	28	60	138
117	...	68	...	7	...	...	...	...	...	...	...	...	7	...	10	...	3	...	22	...	100	221	139	
85	1	27	...	9	...	2	...	...	...	14	...	...	...	...	3	...	2	...	28	1	132	244	140	
44	..	1	...	1	...	...	...	...	...	2	...	1	...	...	4	...	...	...	35	...	132	205	141	
11	..	1	..	..	...	...	...	...	...	1	..	1	...	...	...	...	...	...	8	...	114	153	142	
639	195	16	...	26	2	2	...	...	...	13	...	33	2	11	...	32	1	10	...	490	190	569	891	143
गैर आबाद																								
गैर आबाद																								
गैर आबाद																								

## ग्राम/नगरीय ब्लॉक प्राथमिक

## 2—देहरादून तहसील (ग्रामीण)

स्थानीय कोड नं०	ग्राम/नगर/वाह/नगरीय ब्लॉक का नाम	ग्राम का क्षेत्रफल एकड़ में तथा नगर/वाह का वर्ग कि०मी० में	अधिकृत आवासीय मकानों की संख्या	परिवारों की संख्या	कुल जनसंख्या (संस्थागत और बेघरवार जनसंख्या सहित)		अनुसूचित जातियाँ		अनुसूचित जन- जातियाँ		साक्षर व शिक्षित व्यक्ति		
					व्यक्ति	पु०	स्त्री	पु०	स्त्री	पु०	स्त्री	पु०	स्त्री
146	गढी	725	169	206	1,475	779	696	...	...	...	..	210	105
147	लोहारवाला	9	4	6	22	13	9	..	...	...	...	4	2
148	बीजेपुर हाथीवर कला	135	109	145	876	411	465	..	..	...	..	309	364
149	बीजेपुर गोपीवाला	115	81	139	819	402	417	2	...	...	..	298	233
150	शाजियावाला	86	76	86	513	287	226	21	18	..	..	141	69
151	गलोमे पन्डितवारी	219	25	25	190	101	89	11	7	...	...	54	34
152	जोहरी	213	115	133	802	376	411	13	26	...	..	291	283
153	मालसी	297	43	56	361	210	151	...	...	...	...	120	40
154	सेनोला	407	30	44	240	134	106	14	13	...	..	88	30
155	चन्द्रौली	196	21	25	134	76	58	20	15	.	.	53	36
156	सलोनी वाला	96	4	5	26	13	13	...	..	...	...	7	6
157	जमोली वाला	56	17	19	115	56	59	9	8	..	...	33	18
158	गुनियालगांव	167	9	12	47	27	20	...	...	...	...	21	8
159	विष्टगांव	367	48	52	330	176	154	34	28	73	44	73	44
160	जामनिवाला	86	6	6	43	20	23	6	4	...	...	8	5
161	सिगली	139	12	13	65	36	29	18	15	...	...	12	...
162	खेरा गोपीवाला	339	14	16	85	44	41	2	2	...	...	13	4
163	गालीग वारी	1,867	82	94	518	289	229	52	42	...	...	110	38
164	रीखोली	3,538	57	58	345	192	153	30	25	...	...	73	9
165	मितरली	2,396	50	50	277	150	127	33	20	...	...	16	1
166	किरकुली भाट्ट	3,074	87	95	567	329	238	28	19	...	...	163	46
167	डुमगांव	160	6	6	27	10	17	1	3	...	...	6	1
168	उंगलगांव	71						गैर प्रावाद					
169	भगवन्तपुर	71	15	15	86	50	36	17	9	...	...	38	19
170	बामनगांव	77	7	7	34	15	19	...	..	...	...	12	7
171	अन्ताहीगांव	121	18	18	112	62	50	13	14	...	...	31	15
172	सालानगांव	102	13	13	78	45	33	...	..	..	...	31	6
173	पुन्कमगांव	312	25	25	168	87	81	.	.	...	..	45	18
174	सक्कावाला	56	9	9	34	25	9	4	1	...	...	8	1
175	धानीगांव	147	25	25	168	90	78	...	...	...	...	58	64

## जनगणना सार-पत्र

## काम करने वाले

कुल काम करने वाले (I—IX)		काम न करने वाले (X)										स्थायी कोड नं०													
		I		II		III		IV		V (अ) (ब)			VI		VII		VIII		IX		X				
पु०	स्त्री	पु०	स्त्री	पु०	स्त्री	पु०	स्त्री	पु०	स्त्री	पु०	स्त्री		पु०	स्त्री	पु०	स्त्री	पु०	स्त्री	पु०	स्त्री	पु०	स्त्री			
15	16	17	18	19	20	21	22	23	24	25	26	27	28	29	30	31	32	33	34	35	36	37	38	1	
588	502	2	...	15	...	2	...	...	...	...	...	6	...	2	...	7	...	2	...	552	502	191	194	146	
5	...	...	...	1	...	1	...	...	...	...	...	...	...	...	...	...	...	3	...	8	9	147			
104	...	1	...	...	...	2	...	...	...	1	...	2	...	...	...	5	...	...	93	...	307	465	148		
108	8	8	2	...	...	...	...	...	...	6	1	5	1	2	...	13	...	1	...	73	4	294	409	149	
138	2	8	...	4	...	15	...	2	...	1	...	4	...	...	...	7	...	1	...	96	2	149	224	150	
50	2	16	...	6	1	1	...	...	...	6	...	2	...	...	...	...	...	...	19	1	51	87	151		
125	9	4	...	4	...	...	...	...	...	4	...	8	...	1	...	13	...	40	...	87	9	225	417	152	
97	...	25	...	...	...	1	...	...	...	...	...	4	...	2	...	5	...	5	...	55	...	113	151	153	
54	5	13	...	...	...	...	...	...	...	7	2	1	...	...	...	2	...	...	31	3	80	101	154		
33	...	4	...	4	...	2	...	...	...	...	...	1	...	...	...	...	...	2	...	20	...	43	50	155	
6	...	...	...	...	...	...	...	...	...	...	...	2	...	...	...	...	...	...	4	...	7	13	156		
34	...	15	...	1	...	1	...	...	...	4	...	...	...	...	...	...	...	1	...	12	...	22	59	157	
16	...	2	...	4	...	...	...	...	...	...	...	...	...	...	...	...	...	...	10	...	11	20	158		
84	1	61	1	7	...	1	...	...	...	8	...	1	...	...	...	...	...	...	6	...	92	153	159		
9	2	7	1	2	...	...	1	...	...	...	...	...	...	...	...	...	...	...	...	...	11	21	160		
23	1	16	...	2	...	2	1	...	...	...	...	...	...	...	...	...	...	1	...	2	...	13	28	161	
22	12	20	5	2	7	...	...	...	...	...	...	...	...	...	...	...	...	...	...	...	...	22	29	162	
161	43	102	29	24	12	14	2	...	...	...	...	...	...	...	...	...	...	1	...	20	...	128	186	163	
128	...	61	...	5	...	24	...	...	...	5	...	...	...	...	...	...	...	1	...	32	...	64	153	164	
96	...	78	...	...	...	5	...	...	...	2	...	1	...	...	...	3	...	1	...	6	...	54	127	165	
189	5	84	...	4	3	45	...	...	...	2	...	...	...	2	...	1	...	1	...	50	2	1,401	233	166	
7	...	7	...	...	...	...	...	...	...	...	...	...	...	...	...	...	...	...	...	...	...	3	17	167	
गैर आबाद																							168		
28	1	8	...	3	...	...	...	...	...	...	...	3	...	...	...	1	...	1	...	12	1	22	35	169	
9	...	8	...	1	...	...	...	...	...	...	...	...	...	...	...	...	...	...	...	...	...	6	19	170	
29	...	20	...	1	...	...	...	...	...	...	...	2	...	...	...	...	...	...	6	...	33	50	171		
46	...	18	...	2	...	...	...	...	...	...	...	...	...	...	...	...	...	...	6	...	19	33	172		
46	...	30	...	2	...	1	...	...	...	...	...	...	...	...	...	...	...	1	...	12	...	41	81	173	
12	...	4	...	...	...	...	...	...	...	...	...	...	...	...	...	...	...	1	...	7	...	13	9	174	
12	...	...	...	1	...	...	...	...	...	...	...	...	...	...	...	...	...	1	...	10	...	78	78	175	

## ग्राम/नगरीय ब्लॉक प्राथमिक

## 2— देहरादून तहसील (ग्रामीण)

स्थानीय कोड नं०	ग्राम/नगर/वाहं/नगरीय ब्लॉक का नाम	ग्राम का क्षेत्रफल एकड़ में तथा नगर/वाहं का वर्ग कि०मी० में	ग्रामों की संख्या	परिवारों की संख्या	कुल जनसंख्या (संस्थागत और बेघरबार जनसंख्या सहित)		अनुसूचित जातियाँ		अनुसूचित साक्षर व जन- जातियाँ		साक्षर व शिक्षित व्यक्ति					
					व्यक्ति	पु०	स्त्री	पु०	स्त्री	पु०	स्त्री	पु०	स्त्री			
					1	2	3	4	5	6	7	8	9	10	11	12
176	बगराल गाँव	214	17	17	93	53	40	...	...	...	...	30	19			
177	दानियों का डण्डा	153	12	12	71	31	40	18	23	...	...	13	13			
178	कोटालगाँव	77	12	12	75	51	24	...	...	...	...	32	11			
179	किरसालीगाँव	37	4	4	26	12	14	...	...	...	...	6	1			
180	भंडारगाँव	201	13	13	85	43	42	2	...	...	...	26	4			
181	खालागाँव	306	11	11	68	37	31	16	17	...	...	21	3			
182	माकरेती	159			गौर गाँव											
विकास खण्ड डोईवाला का योग					124,796	16,918	20,611	11,291	61,381	51,610	82,44	6,775	621	432	26,632	12,874
183	चामासारी	10,708	148	229	808	430	378	75	57	...	...	170	24			
184	मझाडा	175	12	12	51	32	19	12	7	...	...	8	...			
185	बागडा घोरान	254	19	19	109	64	45	6	4	...	...	29	7			
186	कारली गाहं	838	18	18	87	46	41	18	20	...	...	10	...			
187	सरोना	1,425	60	60	327	165	162	14	8	...	...	37	1			
188	नाली	1,884	27	27	168	84	84	18	15	...	...	9	...			
189	सित्ला	3,793	117	118	647	330	317	95	87	...	...	36	2			
190	खेरा	1,437	64	64	318	160	158	21	23	...	...	22	...			
191	सिमियारी	455	22	22	101	50	51	13	17	...	...	9	...			
192	फुलेट	895	27	27	157	74	83	9	10	...	...	23	...			
193	भमरोली	635	42	42	194	100	94	28	25	...	...	20	...			
194	भैसवार	746	20	20	87	47	40	...	...	5	4	4	...			
195	सार खेत	212	17	19	59	29	30	...	...	1	1	11	3			
196	टिमिलिमान सिंह	666	12	12	51	27	24	...	...	...	...	10	2			
197	कैखान करनपुर	405	23	23	143	88	55	9	11	...	...	23	...			
198	चालग	620	43	43	198	118	80	29	20	...	...	55	13			
199	खुरावां	293	19	21	98	59	39	21	12	...	...	35	2			
200	धनोला	344	32	32	158	109	49	28	15	...	...	33	3			
201	बागडा वाली	339	47	48	215	151	64	23	10	...	...	38	13			
202	सौधवाली घोर	47	2	2	12	11	1	7	...	...	...	4	...			

## जनगणना सार-संग्रह

## काम करने वाले

कुल काम करने वाले (I—IX)		काम करने वाले (I—IX)										काम न करने वाले (X)		कुल	स्त्री	कुल											
पुं	स्त्री	I	II	III	IV	V (अ) (ब)		VI	VII	VIII	IX	पुं	स्त्री														
15	16	17	18	19	20	21	22	23	24	25	26	27	28	29	30	31	32	33	34	35	36	37	38	1			
17	...	9	...	...	...	...	...	...	...	1	...	...	...	...	...	1	...	...	...	6	...	36	40	176			
19	...	13	...	2	...	1	...	...	...	...	...	...	...	...	...	...	...	...	...	3	...	12	40	177			
22	1	6	...	1	...	5	...	...	...	...	...	...	...	...	1	...	1	...	...	8	1	29	23	178			
5	...	...	...	1	...	...	...	...	...	...	1	...	...	...	...	...	...	...	...	3	...	7	14	179			
24	...	18	...	...	...	1	...	...	...	...	1	...	...	...	1	...	...	...	...	3	...	19	42	180			
19	...	3	...	8	...	...	...	...	...	2	...	1	...	...	2	...	1	...	2	...	18	31	181				
												गैर आवाज												182			

## डोर्डवाला

31,808	2,934	11,247	820	5,282	665	462	39	199	3	1,125	70	2,566	279	281	4	807	14	332	3	8,807	1,036	30,523	48,676				
283	92	186	86	12	3	8	3	...	...	22	...	...	10	...	4	...	...	...	41	...	147	286	133				
23	1	23	1	...	...	...	...	...	...	...	...	...	...	...	...	...	...	...	...	...	9	18	184				
41	23	30	22	...	...	...	...	...	...	...	...	...	...	...	5	...	...	...	6	1	23	22	185				
35	27	33	27	2	...	...	...	...	...	...	...	...	...	...	...	...	...	...	...	...	11	14	186				
100	...	90	...	...	...	1	...	...	...	2	...	...	...	...	...	...	...	...	1	...	6	65	162	187			
56	23	39	23	1	...	...	...	...	...	13	...	...	...	...	...	...	...	...	3	...	28	61	188				
195	2	190	2	...	...	...	...	...	...	...	...	...	...	...	...	...	...	...	5	...	135	315	189				
109	...	97	...	...	...	...	...	...	...	5	...	...	...	...	...	...	...	...	7	...	51	158	790				
31	...	31	...	...	...	...	...	...	...	...	...	...	...	...	...	...	...	...	...	...	19	51	191				
48	1	47	1	...	...	...	...	...	...	...	...	...	...	...	...	...	...	...	1	...	26	82	192				
68	1	65	1	...	...	...	...	...	...	1	...	...	...	...	1	...	...	...	1	...	32	93	193				
26	1	25	1	...	...	...	...	...	...	...	...	...	...	...	1	...	...	...	...	...	21	39	194				
21	...	12	...	...	...	...	...	...	...	1	...	...	...	...	1	...	...	...	7	...	8	30	195				
18	...	17	...	...	...	...	...	...	...	...	...	...	...	...	...	...	...	...	1	...	9	24	196				
60	1	14	...	2	1	1	...	35	...	...	...	...	...	1	...	...	...	...	7	...	28	54	197				
67	1	36	1	10	...	...	...	...	...	5	...	1	...	...	...	...	...	1	...	14	...	51	79	198			
35	...	24	...	4	...	...	...	...	...	...	2	...	...	...	...	...	...	1	...	4	...	24	39	199			
24	...	12	...	...	...	...	...	...	...	4	...	...	...	2	...	...	...	6	...	85	49	200					
125	...	9	...	2	...	...	...	...	...	...	100	...	...	...	...	...	2	...	3	...	26	64	201				
11	...	3	...	...	...	...	...	...	...	...	...	...	...	...	...	...	1	...	7	...	...	1	202				

## ग्राम/नगरीय ब्लॉक प्राथमिक

## 2 देहरादून तहसील (ग्रामीण)

स्थानीय कोड नं०	ग्राम/नगर/वाड/नगरीय ब्लॉक का नाम	ग्राम का क्षेत्रफल एकड़ में तथा नगर/वाड का वर्ग कि०मी० में	प्राधिकृत भारतीय मकानों की संख्या	परिवारों की संख्या	कुल जनसंख्या (संस्थागत और बेघरवार जनसंख्या सहित)			अनुसूचित जातियाँ		अनुसूचित जनजातियाँ		साक्षर व शिक्षित व्यक्ति	
					व्यक्ति	पु०	स्त्री	पु०	स्त्री	पु०	स्त्री	पु०	स्त्री
1	2	3	4	5	6	7	8	9	10	11	12	13	14
203	नागलहट नाला	69	51	60	294	190	104	39	24	..	..	113	35
204	मोराठा	209	19	23	135	78	58	8	9	..	..	45	11
205	कुल्हान करनपुर	101	14	15	110	72	33	15	8	...	...	27	10
206	किरसाली	185	25	28	154	80	74	15	19	...	...	47	30
207	करहान मानसिंह	105	6	7	50	29	21	...	...	...	...	18	4
208	जरला नागल	377	37	39	193	98	95	20	20	...	..	54	30
209	धोखन खास	483	45	54	391	157	143	8	7	...	...	116	91
210	चिरोनवाली	107	18	22	127	70	57	...	.	..	...	31	23
211	गुजरारा मान सिंह	313	50	53	360	174	186	...	.	...	...	132	108
212	बांडा धोरन	114	26	26	147	82	65	38	31	...	...	49	19
213	जगत खाना	84											
214	डान्डा खुदान वाला	171	40	40	249	136	113	18	10	...	...	94	64
215	डान्डा तूरी वाला	137	1	2	6	4	2	...	.	.	...	3	1
216	ब्राह्मना बाला	35											
217	डान्डा लखुन्द	439	65	65	348	180	168	87	72	...	...	108	70
218	अधोई वाला	732	276	492	2,652	1,540	1,112	110	70	...	...	916	463
219	कन्डोली	153	25	33	169	78	91	1	..	.	...	37	34
220	ग्राम वाला करनपुर	24											
221	ग्रामवाला तरला	384	20	20	111	58	53	1	.	..	...	33	25
222	ग्रामवाला मरुला	75	35	36	188	91	97	1	1	...	...	35	27
223	ग्रामवाला उपरला	64											
224	सोर्धोवाली मानसिंह	51	24	24	167	91	76	1	1	...	...	66	40
225	हटवारगाँव	5	2	2	9	6	3	...	..	..	...	5	2
226	ननुर खेरा	181	13	13	102	62	40	...	...	...	...	39	19
227	टिन्वा नाला पानी	400											
228	मंगलू वाला	229	56	59	361	181	180	15	12	...	...	134	77
229	हर्चा वाला	67	11	11	64	35	29	18	16	...	...	16	6
230	सुन्दर वाला	193	39	70	319	174	145	106	58	...	...	16	11
231	बन्केत	422	32	34	151	81	70	.	.	.	.	53	13
232	भासथल	201	25	25	139	73	66	13	7	...	...	46	24

## जनगणना सार-पत्र

करने वाले

कुल काम करने वाले (J-IX)		काम करने वाले										स्थानीय कोड नं०												
		I	II	III	IV	V (अ) (ब)		VI	VII	VIII	IX		X											
पु०	स्त्री	पु०	स्त्री	पु०	स्त्री	पु०	स्त्री	पु०	स्त्री	पु०	स्त्री	पु०	स्त्री	पु०	स्त्री	पु०	स्त्री							
15	16	17	18	19	20	21	22	23	24	25	26	27	28	29	30	31	32	33	34	35	36	37	38	1
120	4	8	4	1	..	1	..	38	..	..	..	5	..	..	..	11	..	6	..	55	..	70	100	203
48	14	19	14	1	..	..	..	15	..	..	..	2	..	1	..	..	..	2	..	8	..	30	44	204
56	1	10	..	..	..	..	..	31	..	1	..	2	..	..	..	3	..	..	..	9	1	16	37	205
33	2	26	1	..	..	1	..	..	..	..	..	..	..	..	..	..	..	1	..	5	1	47	72	206
16	..	10	..	..	..	..	..	..	..	4	..	..	..	..	..	..	..	..	..	2	..	13	21	207
58	..	19	..	1	..	2	..	..	..	1	..	..	..	1	..	1	..	..	..	33	..	40	95	208
82	2	28	..	1	..	4	..	..	..	..	..	9	..	..	..	..	..	..	..	40	2	75	141	209
28	3	3	1	2	1	2	..	..	..	1	..	..	..	3	..	..	..	..	..	17	1	42	54	210
67	10	15	2	2	..	..	..	1	..	..	..	..	..	..	..	2	..	..	..	47	8	107	176	211
39	4	5	2	16	..	1	..	..	..	1	..	1	..	..	..	..	..	..	..	15	2	43	61	212
																	गेर आबाद		213					
61	2	14	..	5	2	..	..	..	..	1	..	9	..	..	..	..	..	..	..	32	..	75	111	214
2	..	..	..	1	..	..	..	..	..	..	..	..	..	..	..	..	..	..	..	1	..	2	2	215
																	गेर आबाद		216					
90	9	8	..	28	..	..	..	..	..	..	..	..	..	..	3	..	6	..	45	9	90	159	217	
770	58	3	..	9	..	..	..	74	3	..	..	..	..	..	..	..	..	..	..	684	55	770	1,054	218
32	1	7	..	1	..	..	..	5	..	1	..	1	..	..	1	..	3	..	13	1	46	90	219	
																	गेर आबाद		220					
29	2	7	2	3	..	..	..	..	..	..	..	1	..	..	..	1	..	..	..	17	..	29	51	221
41	1	17	..	2	..	1	..	..	..	..	..	..	..	..	..	..	..	..	..	21	1	50	96	222
																	गेर आबाद		223					
40	1	8	..	..	..	..	..	..	..	1	..	..	..	..	1	..	..	..	..	30	1	51	75	224
2	..	..	..	..	..	..	..	..	..	..	..	..	..	..	..	..	..	..	..	2	..	4	3	225
20	..	8	..	..	..	..	..	..	..	..	..	..	..	..	..	..	..	..	..	12	..	42	40	226
																	गेर आबाद		227					
63	1	9	..	..	..	..	..	..	..	1	..	..	..	..	3	..	1	..	40	1	118	179	228	
13	..	1	..	..	..	..	..	..	..	..	..	3	..	1	..	..	..	..	..	8	..	22	29	229
81	1	6	..	..	..	..	..	..	..	1	..	..	..	13	..	..	..	..	..	51	1	93	144	230
40	..	13	..	3	..	12	..	..	..	..	..	1	..	..	1	..	..	..	..	5	..	71	71	231
33	..	25	..	3	..	..	..	..	..	1	..	..	..	..	..	..	..	..	..	4	..	49	66	232



## ग्राम/नगरीय ब्लॉक प्राथमिक

## 2—देहरादून तहसील (ग्रामीण)

स्थानीय कोड नं०	ग्राम/नगर/वाड/नगरीय ब्लॉक का नाम	ग्राम का क्षेत्रफल एकड़ में तथा नगर/वाड का वर्ग कि०मी० में	अधिकृत आवासीय मकानों की संख्या	परिवारों की संख्या	कुल जनसंख्या (संस्थागत और बेघरवार जनसंख्या सहित)		अनुसूचित जातियाँ		अनुसूचित जनजातियाँ		साक्षर व शिक्षित व्यक्ति		
					पु०	स्त्री	पु०	स्त्री	पु०	स्त्री	पु०	स्त्री	
1	2	3	4	5	6	7	8	9	10	11	12	13	14
233	भंडारी वाला	103	1	2	19	14	5	..	..	..	..	11	3
234	गुजरमी	83	5	5	23	15	8	..	..	..	..	12	3
235	कालागाँव	142	12	12	81	43	38	..	..	..	..	34	18
236	रनीवाला	61	9	9	54	26	28	4	4	..	..	19	4
237	खेरी मानसिंह	378	31	31	143	76	67	1	..	..	..	54	11
238	पुस्थारी	124	7	7	28	17	11	2	2	..	..	6	2
239	बोधा	656	28	28	192	92	100	4	2	..	..	45	1
240	सेरकी	220	31	31	172	86	86	16	13	..	..	32	2
241	थेवा	361	52	52	270	148	122	41	33	..	..	72	20
242	द्वारा	2,730	190	192	1,092	554	538	38	82	..	..	251	52
243	अखवानी भिलिंग	862	54	57	324	175	149	..	..	..	..	91	11
244	सोरासरोली	1,345	84	89	428	235	193	12	8	..	..	101	13
245	रायपुर	3,442	729	1,056	5,959	3,249	2,710	227	221	..	..	1,472	1,082
246	लाउपुर	366	16	16	62	35	27	..	..	2	..	21	6
247	चक डाला बासा	30	14	14	98	70	28	5	2	..	..	13	3
248	अजबपुर कला	1,133	370	525	2,704	1,477	1,227	326	252	..	..	698	430
249	देहरा खाम	1,939	47	60	260	141	119	8	7	..	..	50	9
250	अजबपुर खुर्द	463	106	127	737	353	384	38	52	..	..	191	120
251	किदारपुर	330	18	18	100	51	49	..	..	..	..	29	9
252	शाहनगर	225	49	61	351	185	166	45	41	..	..	91	47
253	अकशाहनगर	41	13	16	70	31	39	21	23	..	..	12	8
254	नाथनपुर	551	170	236	1,244	689	555	241	196	8	5	361	128
255	नवादा	357	77	84	489	264	225	17	21	..	..	136	88
256	हरीपुर	96	59	63	327	169	158	7	7	..	..	80	50
257	बदरीपुर	442	142	185	981	536	445	201	136	..	..	244	136
258	इन्द्रापुर	69	..	..	..	..	..	..	..	..	..	..	..
259	मोथरी वाला	1,198	375	440	2,526	1,406	1,120	6	2	..	..	336	137
260	चक बंजारा वाला	6	..	..	..	..	..	..	..	..	..	..	..
261	बंजारा वाला माफी	482	79	90	717	389	328	57	31	..	..	130	51
262	कारगो ग्रान्ट	256	120	131	583	306	277	16	12	..	..	130	50

## जनगणना सार-पत्र

## काम करने वाले

कुल काम करने वाले (I—IX)																	काम न करने वाले X		कुल नं०					
I		II		III		IV		V (घ) (ब)		VI		VII		VIII		IX		X						
पु०	स्त्री	पु०	स्त्री	पु०	स्त्री	पु०	स्त्री	पु०	स्त्री	पु०	स्त्री	पु०	स्त्री	पु०	स्त्री	पु०	स्त्री	पु०		स्त्री				
15	16	17	18	19	20	21	22	23	24	25	26	27	28	29	30	31	32	33	34	5	36	37	38	1
5	...	3	...	...	...	...	...	...	...	...	...	...	...	...	...	...	...	...	...	2	...	9	5	233
11	...	6	...	...	...	...	...	...	...	...	...	...	...	...	...	...	...	...	...	5	...	4	8	234
19	...	6	...	...	...	...	...	...	...	...	...	...	...	...	1	...	...	...	...	12	...	24	38	235
14	...	9	...	...	...	...	...	...	...	...	...	...	...	...	1	...	1	...	3	...	12	28	236	
41	1	33	1	2	...	...	...	...	...	...	...	...	...	...	...	...	2	...	4	...	35	66	237	
14	...	13	...	1	...	...	...	...	...	...	...	...	...	...	...	...	...	...	...	...	...	3	11	238
46	...	42	...	...	...	...	...	...	...	...	...	...	...	...	...	...	...	...	...	4	...	46	100	239
45	6	26	6	5	...	...	...	...	...	3	...	1	...	...	...	...	...	...	10	...	41	80	240	
81	1	46	...	15	...	3	...	...	...	1	...	1	1	3	...	2	...	...	10	...	67	121	241	
302	...	222	...	6	...	33	...	...	...	7	...	7	...	...	...	1	...	...	26	...	252	538	242	
103	...	92	...	1	...	1	...	...	...	1	...	...	...	...	...	...	...	...	8	...	72	149	243	
132	...	57	...	50	...	...	...	...	...	2	...	...	...	...	...	...	...	...	23	...	103	193	244	
1,184	21	203	...	106	3	...	...	...	...	170	4	...	...	...	...	...	...	...	705	14	2,065	2,689	245	
20	1	...	...	...	...	...	...	...	...	1	...	14	...	...	...	2	...	1	...	2	1	15	26	246
22	...	4	...	3	...	...	...	...	...	1	...	4	...	...	...	1	...	...	9	...	48	28	247	
757	30	120	...	224	5	1	1	...	...	32	...	51	2	6	...	17	...	10	...	296	22	720	1,197	248
72	10	2	1	...	2	...	...	...	...	3	...	...	...	...	...	...	...	...	67	7	69	109	249	
190	2	56	...	58	...	...	...	...	...	5	...	...	...	...	...	...	...	...	71	2	163	382	250	
21	...	7	...	8	...	...	...	...	...	...	...	...	...	...	...	...	...	...	6	...	30	49	251	
104	14	18	2	26	7	...	...	...	...	12	3	...	...	...	...	...	...	...	48	2	81	152	252	
14	3	3	...	5	3	...	...	...	...	1	...	...	...	...	...	...	...	...	5	...	17	36	253	
374	94	101	27	94	50	...	...	...	...	17	4	...	...	...	...	...	...	...	162	13	315	461	254	
97	1	24	...	11	1	...	...	...	...	7	...	...	...	...	...	...	...	...	55	...	167	224	255	
80	...	22	...	26	...	...	...	...	...	1	...	...	...	...	...	...	...	...	31	...	89	158	256	
271	54	49	6	86	28	1	3	...	...	3	1	14	8	2	...	18	...	4	...	94	8	265	391	257
गैर आबाद																							258	
650	7	197	2	45	...	9	...	...	...	15	...	13	...	5	1	3	...	8	...	355	4	756	1,113	259
गैर आबाद																							260	
196	15	65	2	71	13	1	...	...	...	...	27	...	14	...	1	...	2	...	15	...	193	313	261	
125	6	56	6	28	...	4	...	...	...	2	...	11	...	...	...	...	5	...	19	...	181	271	262	

## ग्राम/नगरीय ब्लॉक प्राथमिक

## 2 - देहरादून तहसील (ग्रामीण)

स्थानीय कोड नं०	ग्राम/नगर/वाडें/नगरीय ब्लॉक का नाम	ग्राम का क्षेत्रफल एकड़ में तथा नगर/वाडें का वर्ग कि०मी० में	अधिकृत प्रादेशीय यकाती की संख्या	परिवारों की संख्या	कुल जनसंख्या (संस्थायत और बेघरबार जनसंख्या सहित)		अनुसूचित जातियाँ		अनुसूचित जन- जातियाँ		साक्षर व शिक्षित व्यक्ति		
					व्यक्ति	पु० स्त्री	पु० स्त्री	पु० स्त्री	पु० स्त्री	पु० स्त्री			
											6	7	8
263	भास्वाला ग्रान्ट	852	149	253	1,509	793	716	125	104	..	..	509	340
264	माजरा	800	433	710	4,206	2,456	1,750	380	303	..	..	759	426
265	बाहमन वाला	298	64	78	504	268	236	68	57	..	..	85	53
266	निरंजनपुर	669	238	386	2,139	1,200	939	72	43	...	..	552	233
267	कोवली	1,701	448	570	2,723	1,521	1,202	418	337	..	..	587	244
268	हरबंश वाला	294	95	232	1,184	621	563	98	94	..	..	204	92
269	हरभज वाला	289	24	26	148	80	68	..	..	..	..	38	11
270	मेंहू वाला माली	1,028	460	550	3,316	1,829	1,487	346	291	2	..	684	253
271	पोथुवाला	214	48	95	513	300	213	46	40	..	..	129	32
272	शेवला कला	497	239	296	1,862	1,036	826	393	295	..	..	457	181
273	शेवला खुर्द	161	66	84	430	173	257	26	40	..	..	101	103
274	चन्द्रबनी खालसा	78	50	53	339	137	202	36	50	..	..	87	98
275	मोहब्बावाला	156	110	172	630	322	308	87	76	..	..	138	74
276	चन्द्रबनी ग्रांट	800	4	4	31	15	16	..	..	...	...	7	5
277	भासारोडी	1,282	137	173	821	450	371	5	2	..	..	202	213
278	मोहम्मदपुर बरफलि	346	40	40	238	131	107	9	4	..	..	46	23
279	फान्दू कावा	91	23	23	126	62	64	33	32	..	..	24	14
280	दुषली	262	94	94	483	260	223	62	56	..	...	121	51
281	किशनपुर	77	25	25	149	76	73	2	4	16	19	36	19
282	नागन बुलन्द वाला	154	63	63	380	215	165	17	12	..	..	98	35
283	नागल जवालापुर	404	100	100	662	357	305	123	95	..	..	155	59
284	सिमलास ग्रान्ट	366	98	98	609	307	302	18	14	..	..	137	60
285	मारखम ग्रान्ट	5,489	1,237	1,651	8,573	4,657	3,916	662	650	2	2	1,669	903
286	घोसर परी	268	18	35	175	99	76	11	12	...	..	42	13
287	हंशु वाला	169	41	46	278	145	133	34	37	..	..	61	41
288	डोई वाला	175	38	40	274	151	123	31	33	..	...	54	15
289	द्वेष वाला	187	169	175	984	561	423	59	33	..	..	272	135
290	मिस्सर वाला	110	72	135	585	312	273	4	1	..	..	187	104
291	मिस्सर वाला कला	288	60	77	459	230	229	12	7	..	...	110	64
292	लकड़ी वाला	207	74	77	418	223	195	...	..	...	...	138	104

## जनगणना सार-पत्र

## काम करने वाले

कुल काम करने वाले (I-IX)	I																		V		VI		VII		VIII		IX		X		काम न करने वाले	स्वास्थ्य कोष्ठ नं०
	I	II	III	IV	(अ)	(ब)	VI	VII	VIII	IX	X	X	X	X	X	X	X	X	X	X	X	X	X	X	X							
पु०	स्त्री	पु०	स्त्री	पु०	स्त्री	पु०	स्त्री	पु०	स्त्री	पु०	स्त्री	पु०	स्त्री	पु०	स्त्री	पु०	स्त्री	पु०	स्त्री	पु०	स्त्री	पु०	स्त्री	पु०	स्त्री	पु०	स्त्री					
15	16	17	18	19	20	21	22	23	24	25	26	27	28	29	30	31	32	33	34	35	36	37	38	39	40	41	42					
258	42	26	...	48	2	2	...	...	...	6	...	17	...	...	...	20	...	4	...	135	40	535	674	263	...	...	...					
1,632	447	65	5	212	47	11	...	2	...	80	2	232	54	72	...	43	2	24	...	891	337	824	1303	264	...	...	...					
145	1	31	...	57	...	...	...	...	...	7	...	10	...	...	1	...	...	...	...	39	1	123	235	265	...	...	...					
592	35	58	2	108	7	4	...	...	...	4	...	207	22	6	...	30	...	11	...	164	4	608	904	266	...	...	...					
809	43	80	5	142	9	5	...	...	...	21	1	227	13	25	1	21	1	6	...	242	13	712	1159	267	...	...	...					
305	116	25	...	48	6	18	32	...	...	5	2	141	75	5	...	5	...	3	...	55	1	316	447	268	...	...	...					
46	2	23	2	6	...	2	...	...	...	...	...	3	2	...	1	...	...	...	7	...	34	66	269	...	...	...	...					
1,022	69	318	...	285	5	4	...	...	...	12	1	209	57	8	...	9	...	5	1	172	5	807	1418	270	...	...	...					
168	23	67	...	15	8	...	...	...	...	2	...	61	15	3	...	4	...	1	...	15	...	137	195	271	...	...	...					
522	99	54	21	65	...	...	...	...	...	17	1	...	...	...	...	...	...	...	...	386	77	514	727	272	...	...	...					
89	13	18	2	6	...	2	...	1	...	6	1	14	...	...	...	5	...	...	37	10	84	244	273	...	...	...	...					
65	8	6	...	9	2	...	...	...	...	2	...	13	4	...	2	...	1	...	32	2	72	194	274	...	...	...	...					
134	2	24	...	19	...	1	...	...	...	9	...	12	...	2	...	3	...	2	...	62	2	188	306	275	...	...	...					
5	...	4	...	...	...	...	...	...	...	...	...	...	...	...	...	...	...	...	1	...	10	16	276	...	...	...	...					
187	20	18	...	...	1	...	...	...	...	11	3	56	7	1	...	8	2	2	...	90	8	283	351	277	...	...	...					
51	3	32	2	14	1	1	...	...	...	...	1	...	...	...	...	...	...	...	3	...	80	104	278	...	...	...	...					
38	3	10	...	24	2	...	...	...	...	1	3	...	1	...	...	...	...	...	...	...	24	61	279	...	...	...	...					
139	7	52	...	46	7	2	...	...	...	5	...	10	...	1	...	5	...	1	...	17	...	121	216	280	...	...	...					
35	3	26	2	8	1	...	...	...	...	1	...	...	...	...	...	...	...	...	...	...	41	70	281	...	...	...	...					
115	6	47	2	42	3	...	...	...	...	4	...	9	...	...	...	1	...	5	...	7	1	100	159	282	...	...	...					
166	31	61	4	85	27	...	...	...	...	3	...	3	...	...	...	...	...	1	...	15	...	191	274	283	...	...	...					
146	16	83	2	42	14	...	...	...	...	1	...	6	...	3	...	1	...	...	...	10	...	161	286	284	...	...	...					
2,506	108	868	15	661	58	27	...	...	...	105	7	292	15	29	1	154	1	52	...	318	11	2,151	3,808	285	...	...	...					
52	2	20	...	10	1	...	...	...	...	1	...	18	1	...	...	...	...	1	...	2	...	47	74	286	...	...	...					
58	...	22	...	19	...	...	...	...	...	...	...	15	...	...	...	...	...	...	...	2	...	87	133	287	...	...	...					
68	9	28	1	22	7	...	...	1	...	1	1	9	...	...	...	3	...	1	...	3	...	83	114	288	...	...	...					
93	10	23	...	16	1	11	...	...	...	44	5	51	...	...	...	71	...	20	...	62	4	263	419	289	...	...	...					
172	5	23	1	15	...	14	...	...	...	9	...	28	...	...	...	31	...	7	...	45	4	140	268	290	...	...	...					
69	13	24	4	18	7	...	...	...	...	7	2	11	...	4	...	9	...	1	...	15	...	141	216	291	...	...	...					
98	7	40	3	26	1	1	...	...	...	1	...	10	...	1	...	...	...	2	...	17	3	125	188	292	...	...	...					

## ग्राम/नगरीय ब्लॉक प्राथमिक

## 2.-देहरादून तहसील (ग्रामीण)

स्थानीय कोड नं०	ग्राम/नगर/वाह/नगरीय ब्लॉक का नाम	ग्राम का क्षेत्रफल एकड़ में तथा नगर/वाह का वर्ग कि०मी० में	अधिकृत भाषायी मकानों की संख्या	परिवारों की संख्या	कुल जनसंख्या (संस्थागत और बेघरवार जनसंख्या सहित)		अनुसूचित जातियाँ		अनुसूचित जनजातियाँ		साक्षर व शिक्षित व्यक्ति		
					व्यक्ति	पु० स्त्री	पु०	स्त्री	पु०	स्त्री	पु०	स्त्री	
1	2	3	4	5	6	7	8	9	10	11	12	13	14
293	कुइवाला	403	51	56	279	159	120	35	24	.	...	41	20
294	नकदौन्दा	1,058	184	195	1,164	627	537	77	49	..	...	260	124
295	हरीवाला	401	191	203	1,069	574	495	271	233	...	...	252	95
296	मोहमकपुर खुर्द	498	118	123	653	338	340	158	141	..	...	184	94
297	मोहम्मदपुर कलाँ	42	20	23	118	61	57	...	..	..	...	39	17
298	माजरी माफी	254	159	211	1,127	650	477	184	129	...	...	374	164
299	भियाँवाला	448	113	137	703	383	320	104	100	..	...	190	101
300	चकतुन वाला ग्रान्ट	579	183	194	1,148	626	522	231	188	.	..	373	183
301	नथुवाला	1,198	208	245	1,321	679	662	124	99	..	..	380	221
302	वालावान	2,646	428	429	2,679	1,421	1,259	269	203	.	.	618	529
303	भोपाल पानी ग्रान्ट	846	35	35	192	109	83	44	25	..	.	37	15
304	कालीमाटी	157	22	27	146	76	70	18	17	..	..	42	6
305	बरासो ग्रान्ट	830	90	99	573	307	266	16	12	.	.	164	53
306	पावला सोरा	80	20	25	120	62	58	8	18	.	.	30	13
307	तलाई	532	41	41	219	123	96	..	...	...	...	79	27
308	पलड	742	27	27	130	72	58	3	..	..	..	34	2
309	तंगलीगढ	492	13	18	112	61	51	19	15	..	..	25	...
310	लडवाकोट	714	26	26	138	71	67	37	11	..	..	33	1
311	हल्दवारी	1,146	21	21	112	61	51	5	3	..	..	28	1
312	बदेरना खुर्द	392	18	19	93	52	41	...	...	...	...	20	4
313	बदेरना माभला	215	7	7	39	23	16	...	...	...	...	6	2
314	बदेरना कलाँ	335	21	21	182	125	57	...	...	..	.	27	3
315	कोटला	180	4	5	29	18	17	...	...	...	...	12	2
316	नादिन खुर्द	132	4	4	18	10	8	..	..	..	...	6	...
317	नादिन कलाँ	752	23	26	161	77	84	...	...	...	...	45	14
318	सटेली गेरवान	1,336	31	31	190	90	100	3	2	...	...	42	4
319	देववा नगाँव	929	13	13	47	24	23	...	...	...	...	13	...
320	कैरवान मालकोट	635	12	13	74	36	38	5	6	.	..	19	5
321	जकर	117	5	6	40	22	18	...	...	..	..	18	3
322	फरती	418	15	18	103	50	58	...	...	...	...	31	13

जनगणना सार-पत्र

काम करने वाले

कुल काम करने वाले (I-IX)		I										II		III		IV		V (अ) (ब)		VI		VII		VIII		IX		काम न करने वाले X		स्थायी काष्ठ ००१		
पु०	स्त्री	पु०	स्त्री	पु०	स्त्री	पु०	स्त्री	पु०	स्त्री	पु०	स्त्री	पु०	स्त्री	पु०	स्त्री	पु०	स्त्री	पु०	स्त्री	पु०	स्त्री	पु०	स्त्री	पु०	स्त्री	पु०	स्त्री	पु०	स्त्री			
15	16	17	18	19	20	21	22	23	24	25	26	27	28	29	30	31	32	33	34	35	36	37	38	39	40	41	42	43	44	45	1	
85	4	20	2	32	2	.	.	..	..	1	..	..	..	..	..	..	..	..	..	..	..	..	..	..	..	..	..	..	..	293		
306	2	242	1	35	1	2	.	.	.	.	2	.	.	.	.	.	.	.	.	.	.	.	.	.	.	.	.	.	.	294		
325	3	161	.	83	3	.	.	.	.	6	.	8	.	..	.	13	.	16	.	38	.	249	492	295	.	.	.	.	.	.		
176	17	30	1	38	11	..	..	.	.	8	5	..	..	..	..	..	..	..	..	..	..	..	..	..	..	..	..	..	..	296		
27	1	3	..	11	1	..	..	..	..	..	..	2	..	..	..	..	..	..	..	..	..	..	..	..	..	..	..	..	..	297		
283	124	41	46	100	71	6	.	.	.	1	..	10	..	1	..	19	2	9	..	96	5	367	353	298	.	.	.	.	.	.		
206	9	49	..	54	5	4	.	..	..	3	..	27	1	3	.	1	..	10	.	55	3	177	311	299	.	.	.	.	.	.		
287	10	166	1	36	8	1	.	.	.	.	.	11	.	..	.	6	..	8	..	59	1	339	512	300	.	.	.	.	.	.		
277	17	172	16	37	1	1	.	..	..	..	.	19	..	..	.	1	.	13	.	43	.	302	645	301	.	.	.	.	.	.		
667	41	296	16	102	16	33	..	..	..	13	.	8	..	18	..	15	.	13	..	169	9	762	1,209	302	.	.	.	.	.	.		
61	2	50	.	3	2	2	.	..	.	2	.	.	.	..	.	.	.	.	.	1	.	3	.	43	81	303	.	.	.	.	.	
42	1	37	1	.	.	..	..	.	.	.	.	.	.	.	.	.	.	.	.	.	.	5	..	34	69	304	.	.	.	.	.	
145	6	118	6	1	.	..	..	..	..	2	.	4	.	1	..	1	.	.	.	18	..	162	260	305	.	.	.	.	.	.	.	
26	.	23	..	.	..	..	..	..	..	.	.	..	..	..	..	..	..	..	..	..	..	3	..	36	58	306	.	.	.	.	.	
45	..	34	..	..	..	1	..	..	..	..	..	..	..	..	..	..	..	..	..	..	..	..	..	..	..	..	..	..	..	..	307	
40	..	35	..	.	.	..	..	.	..	..	..	..	..	..	..	..	..	..	..	..	..	..	..	..	..	..	..	..	..	..	308	
29	..	27	..	1	..	..	..	..	..	..	..	..	..	..	..	..	..	..	..	..	..	..	..	..	..	..	..	..	..	..	309	
32	..	30	..	..	..	..	..	..	..	..	..	..	..	..	..	..	..	..	..	..	..	..	..	..	..	..	..	..	..	..	310	
32	2	25	2	..	..	..	..	..	..	2	..	.	.	..	..	..	..	..	..	..	..	..	..	..	..	..	..	..	..	..	311	
27	..	26	..	..	..	..	..	..	..	..	..	..	..	..	..	..	..	..	..	..	..	..	..	..	..	..	..	..	..	..	312	
9	..	9	..	..	..	..	..	..	..	..	..	..	..	..	..	..	..	..	..	..	..	..	..	..	..	..	..	..	..	..	313	
105	4	35	..	..	..	..	..	..	..	..	..	63	4	.	.	.	.	.	.	2	..	20	53	314	.	.	.	.	.	.	.	
7	..	7	.	.	.	.	.	.	.	.	.	.	.	.	.	.	.	.	.	.	.	.	.	.	.	.	.	.	.	.	.	315
4	..	2	..	..	.	.	.	.	.	..	..	..	..	..	..	..	..	..	..	..	..	..	..	..	..	..	..	..	..	..	316	
35	1	24	1	..	..	..	..	..	..	..	..	..	..	..	..	..	..	..	..	..	..	..	..	..	..	..	..	..	..	..	317	
45	..	41	..	..	..	..	..	..	..	2	..	..	..	..	..	..	..	..	..	..	..	..	..	..	..	..	..	..	..	..	318	
16	..	16	..	..	..	..	..	..	..	..	..	..	..	..	..	..	..	..	..	..	..	..	..	..	..	..	..	..	..	..	319	
14	..	10	.	.	.	.	.	.	.	3	.	.	.	.	.	.	.	.	.	.	1	.	22	38	320	.	.	.	.	.	.	.
6	..	4	.	.	.	.	.	.	.	.	.	.	.	.	.	.	.	.	.	.	2	.	16	18	321	.	.	.	.	.	.	.
18	..	15	.	.	.	.	.	.	.	.	.	.	.	.	.	.	.	.	.	.	3	.	32	58	322	.	.	.	.	.	.	.

## ग्राम/नगरीय ब्लॉक प्राथमिक

## 2—देहरादून तहसील (ग्रामीण)

स्थानीय कोड नं०	ग्राम/नगर/वार्ड/नगरीय ब्लॉक का नाम	ग्राम का क्षेत्रफल एकड़ में तथा नगर/वार्ड का वर्ग कि०मी० में	अधिकृत भारतीय मकानों की संख्या	परिवारों की संख्या	कुल जनसंख्या (संस्थागत और बेघरबार जनसंख्या सहित)		अनुसूचित जातियाँ		अनुसूचित जनजातियाँ		साक्षर व शिक्षित व्यक्ति		
					व्यक्ति	पु० स्त्री	पु०	स्त्री	पु०	स्त्री	पु०	स्त्री	
1	2	3	4	5	6	7	8	9	10	11	12	13	14
323	सिधवालागाँव	955	47	53	327	173	154	21	18	..	..	105	22
324	सनगाँव	699	43	45	346	175	171	...	...	..	..	111	49
325	कोठार	105	14	14	87	40	47	11	13	...	...	22	2
326	सीमाग्राम	97	10	12	64	30	34	7	9	...	..	24	7
327	धारकोट	184	13	14	83	39	44	..	...	...	...	24	2
328	कटकोर कलाई	146	5	6	45	25	20	...	..	...	...	16	4
329	कटकोर खुर्द	64	6	6	35	17	18	6	2	...	..	14	...
330	सारोन	57	10	12	72	32	40	6	6	..	...	18	15
331	घन्डोल	26	6	6	32	13	19	...	...	...	...	9	10
332	चौसी चौकी	27	4	4	30	15	15	...	...	...	...	9	...
333	कोटी विघवाक	373	24	29	196	111	85	40	27	...	...	66	23
334	कनडोगाल	72	19	19	131	61	70	4	5	..	...	34	30
335	कुठनाल	123	25	25	139	63	76	..	..	...	...	40	22
336	पानो	7	12	12	44	23	21	...	..	...	..	15	12
337	काफनावा विघवाक तालेई	149	46	46	279	154	125	5	6	...	...	92	47
338	रामनगर डीन्डा	1,055	135	138	744	385	359	68	60	...	..	213	86
339	गाडल	6,503	232	243	1,461	728	733	10	8	..	..	281	101
340	बागो	145	22	36	158	94	64	4	...	...	...	64	..
341	खालघार	160	13	17	80	50	38	..	...	...	...	24	3
342	नोरधूवाला	49	14	17	83	46	37	...	...	...	...	21	6
343	बनगाई	49	18	18	117	61	56	...	...	...	...	44	27
344	रखवालागाँव	41	21	22	116	60	56	7	2	...	..	32	15
345	पालागाँव	102	16	20	101	55	46	...	..	...	..	30	15
346	कोडसी	213	21	25	146	69	77	...	..	...	...	46	23
347	बाडोगल	192	33	33	165	72	93	9	13	...	...	44	21
348	फागसी	166	17	18	130	64	66	2	1	...	...	43	18
349	गोविन्द वाला	22	5	5	31	14	17	...	..	...	...	10	5
350	बैरा गटह	34	25	31	164	85	79	11	11	..	..	47	27
351	सारंग धारवाला	53	52	69	362	186	176	34	26	..	...	109	66
352	बिशनपढ़	61	29	32	181	91	90	...	...	..	...	61	29

## जनगणना सार-पत्र

## काम करने वाले

कुल काम करने वाले (I-IX)		काम करने वाले										काम न करने वाले (X)		स्थायी कोड नं०										
		I	II	III	IV	V (अ) (ब)		VI	VII	VIII	IX													
पु०	स्त्री	पु०	स्त्री	पु०	स्त्री	पु०	स्त्री	पु०	स्त्री	पु०	स्त्री	पु०	स्त्री	पु०	स्त्री	पु०	स्त्री							
15	16	17	18	19	20	21	22	23	24	25	26	27	28	29	30	31	32	33	34	35	36	37	38	1
88		61	..	1	...	..	...	...	...	1	..	1	...	1	..	...	...	...	...	23	..	85	154	323
78	8	53	3	...	...	...	...	...	...	1	3	...	...	...	...	...	...	...	...	24	2	97	163	324
15	2	8	...	2	...	...	...	...	...	2	2	...	...	...	...	...	...	...	...	3	...	25	45	325
10	1	7	1	...	..	...	...	...	...	1	...	...	...	...	...	...	...	...	...	2	...	20	33	326
13	...	11	...	...	...	...	...	...	...	...	...	...	...	...	...	...	...	...	...	2	...	26	44	327
6	..	3	..	..	..	..	..	..	..	..	..	..	..	..	..	..	..	..	..	3	...	19	20	328
7		5	..	..	..	..	..	..	..	2	..	..	..	..	..	..	..	..	..	..	..	10	18	329
17	1	14	1	...	...	...	..	...	...	..	..	...	...	...	...	..	..	..	..	3	...	15	39	330
4	..	3	..	..	..	..	..	..	..	..	..	..	..	..	..	..	..	..	..	1	..	9	19	331
7	...	7	..	...	...	...	...	...	...	...	...	...	...	...	...	...	...	...	...	...	...	8	15	332
56	..	46	...	..	..	..	..	..	..	..	..	..	..	..	..	..	1	..	10	..	55	85	333	
32	7	18	5	4	1	..	..	..	..	1	...	1	..	..	3	..	..	..	..	4	1	29	63	334
27	13	23	12	...	..	..	..	..	..	..	..	..	..	..	..	..	1	..	..	4	...	36	63	335
12	2	4	...	..	..	..	..	..	..	..	..	..	..	..	..	..	..	..	..	8	2	11	19	336
52	2	29	2	1	..	...	...	...	..	...	...	..	..	..	..	1	...	..	..	21	..	102	123	337
177	2	119	..	12	2	..	...	...	...	5	...	3	...	1	...	...	...	1	...	36	..	208	357	338
379	78	305	74	7	1	...	...	..	...	11	1	...	...	8	...	...	...	...	...	48	2	349	655	339
38	1	7	...	..	...	...	...	...	...	5	...	3	...	...	...	11	...	...	...	12	1	55	63	340
24	...	20	...	...	...	...	...	...	...	4	...	...	...	...	...	...	...	...	...	...	...	26	38	341
21	...	9	...	...	...	...	...	...	...	4	...	...	...	...	...	1	...	...	...	7	...	25	37	342
30	4	22	2	1	1	...	...	...	...	...	...	...	...	...	...	1	...	...	...	6	1	31	52	343
29	3	17	2	...	...	...	..	...	...	...	...	2	...	...	...	...	...	...	...	10	1	31	53	344
27	2	23	2	3	..	..	..	..	..	..	..	..	..	..	..	..	..	..	..	1	...	28	44	345
27	4	20	4	1	...	1	..	...	...	...	...	...	...	...	...	...	...	...	...	5	...	42	73	346
26	...	18	...	...	...	...	...	...	...	1	...	1	...	...	...	...	...	...	...	6	...	46	93	347
21	1	15	1	...	...	...	...	...	...	...	...	...	...	...	...	...	...	...	...	6	...	43	65	348
5	11	2	3	...	4	..	..	..	..	1	...	...	...	...	..	..	..	..	..	2	4	9	6	349
42	10	10	7	3	..	..	..	..	..	6	..	3	..	8	..	..	..	..	..	12	3	43	69	350
86	14	43	9	16	3	3	..	..	..	3	..	1	..	1	..	1	..	1	..	17	2	100	162	351
30	4	17	4	1	..	1	..	..	..	3	...	..	..	1	..	..	..	..	..	7	..	61	85	352



## ग्राम/नगरीय ब्लॉक प्राथमिक

## 2 - देहरादून तहसील (ग्रामीण)

स्थानीय कोड नं०	ग्राम/नगर/वाडें/नगरीय ब्लॉक का नाम	ग्राम का क्षेत्रफल एकड़ में तथा नगर/वाडें का वर्ग कि०मी० में	प्रसिद्धित प्रावासीय मकानों की संख्या	परिवारों की संख्या	कुल जनसंख्या (संस्थागत और बेघरवार जनसंख्या सहित)			धनुसूचित जातियाँ		धनुसूचित जन- जातियाँ		साक्षर व शिक्षित व्यक्ति	
					व्यक्ति	पु०	स्त्री	पु०	स्त्री	पु०	स्त्री	पु०	स्त्री
353	भोगपुर	272	78	124	696	386	310	6	5	...	...	192	..
354	फालसुग्र	85	9	14	81	43	38	...	.	...	...	14	13
355	चाक बाडकोट	13											
356	बारकोट माफी	906	162	196	1,038	543	495	64	55	...	...	349	170
357	ग्रान्ट रैनापुर	2,880	107	125	768	426	342	13	7	.	...	243	17
358	लिस्तराबाद	1,104	57	68	363	187	176	...	...	...	...	82	24
359	ग्रान्ट रानीपोखरी	1,051	271	282	1,462	811	651	86	73	...	...	504	241
360	रानी पोखरी	444	52	55	272	159	113	...	..	...	...	84	27
361	जोली ग्रान्ट	2,125	333	381	2,213	1,219	994	3	5	...	...	5 5	230
362	बारूवाला ग्रान्ट	82	3	3	17	7	10	...	...	...	...	०5	2
363	कालूवाला	314	33	33	170	82	88	...	...	...	...	50	22
364	सैतमी बालाकलॉन	150	7	7	31	13	18	...	...	...	..	5	...
365	भंगलाना	39	15	16	92	49	43	...	...	...	...	31	13
366	बारोनवाला	236	45	52	256	139	117	...	...	..	...	44	24
367	बक्सरवाला	127	6	6	26	19	7	...	...	...	...	3	...
368	सनगती या बालाखुर्द	165	47	48	277	148	129	3	5	...	...	64	51
369	कानहारवाला	389	96	119	670	386	284	14	16	...	...	205	93
370	भानियावाला	696	162	174	1,032	601	431	80	79	...	...	240	106
371	जीवनवाला	216	41	47	273	150	123	...	...	...	...	90	31
372	फतेपुहर टांडा	433	72	77	513	297	216	8	8	..	..	134	61
373	साजरी ग्रान्ट	3,483	580	625	3,790	2,104	1,6 6	343	280	28	28	672	443
374	जोगीवाला माफी	209	41	41	269	141	128	...	.	.	..	66	16
375	चक जोगीवाला	312	31	31	289	177	112	...	.	..	..	62	30
376	साहब नागर	343	142	142	835	452	383	..	.	..	..	256	81
377	सोधरवाला	623	180	180	830	458	372	13	13	.	...	113	24
378	ऋषिकेश	2,295	527	757	3,010	1,568	1,442	65	64	11	...	327	263
379	बीरापुर खुर्द	54	11	19	54	43	11	..	..	.	.	18	9
380	गामानीवाला	341	197	210	1,233	716	517	31	14	89	66	221	23
381	भाटटोन वाला	89	46	46	452	229	223	..	..	144	.	147	35
382	गढ़ोविथ चान	425	108	122	760	411	349	5	2	..	..	136	30

## जनगणना सार-पत्र

## काम करने वाले

कुल काम करने वाले (I—IX)		काम न करने वाले X																		स्वास्थ्य कोश				
I		II		III		IV		V (घ) (ब)		VI		VII		VIII		IX		X						
पु०	स्त्री	पु०	स्त्री	पु०	स्त्री	पु०	स्त्री	पु०	स्त्री	पु०	स्त्री	पु०	स्त्री	पु०	स्त्री	पु०	स्त्री	पु०	स्त्री					
15	16	17	18	19	20	21	22	23	24	25	26	27	28	29	30	31	32	33	34	35	36	37	38	1
131	3	48	...	34	1	...	...	...	...	...	...	2	...	1	...	10	...	...	...	36	2	255	307	353
18	...	15	...	...	...	...	...	...	...	...	...	...	...	...	...	...	1	...	2	...	25	38	354	
																								355
250	6	134	...	51	1	...	...	...	...	5	...	...	...	3	...	6	2	...	...	51	3	293	489	356
217	3	104	...	66	...	...	...	...	...	7	...	...	...	...	...	...	...	...	...	40	3	209	339	357
110	4	73	3	16	1	...	...	...	...	2	...	3	...	2	...	1	...	...	...	13	...	77	172	358
422	19	155	7	112	8	...	...	...	...	27	...	17	...	5	...	21	...	1	...	84	4	389	632	359
65	...	47	...	1	...	...	...	...	...	...	...	...	...	5	...	...	...	...	...	12	...	94	113	360
598	52	371	19	82	25	8	...	...	...	15	6	5	...	5	...	10	...	...	...	102	2	621	942	361
5	1	1	...	2	...	...	...	...	...	1	...	...	...	...	...	1	...	...	...	...	1	2	9	362
41	...	35	...	2	...	...	...	...	...	...	...	...	...	...	...	1	...	...	...	3	...	41	88	363
8	1	4	...	3	...	...	...	...	...	1	1	...	...	...	...	...	...	...	...	...	...	5	17	364
25	1	16	...	5	...	...	...	...	...	...	...	...	...	...	...	...	...	1	...	3	1	24	42	365
74	9	35	2	33	7	2	...	...	...	1	...	...	...	...	...	...	...	...	...	3	...	65	108	366
6	...	2	...	2	...	...	...	...	...	...	...	...	...	...	...	...	...	...	...	2	...	13	7	367
67	...	33	...	10	...	1	...	...	...	14	...	...	...	...	...	...	...	...	...	9	...	81	129	368
200	2	43	...	38	1	...	...	...	...	54	...	2	...	1	...	16	...	1	...	45	1	186	282	369
332	11	149	1	88	7	35	...	...	...	19	...	4	...	...	...	6	...	1	...	30	3	269	420	370
69	6	38	...	23	5	1	...	1	...	...	...	2	...	...	...	1	...	...	...	3	1	81	117	371
167	4	83	...	22	4	3	...	...	...	46	...	1	...	...	...	...	...	...	...	12	...	130	22	372
1,167	122	626	40	342	69	8	...	...	...	100	13	6	...	1	...	14	...	6	...	64	...	937	1,564	373
75	19	71	18	3	1	...	...	...	...	...	...	...	...	...	...	...	...	...	...	1	...	66	109	374
114	20	51	6	60	14	...	...	...	...	...	...	...	...	...	...	...	...	...	...	3	...	63	92	375
265	156	158	128	50	28	...	...	...	...	...	...	2	...	...	...	13	...	...	...	42	...	187	227	376
197	2	182	...	5	2	...	...	...	...	...	...	1	...	...	...	...	...	...	...	9	...	261	350	377
432	289	...	...	2	2	...	...	...	...	...	...	...	...	...	...	...	...	...	...	430	287	1,136	1,153	378
36	...	2	...	9	...	...	...	...	...	...	...	...	...	...	...	1	...	...	...	24	...	7	11	379
420	12	108	3	26	2	1	...	...	...	1	...	15	...	...	...	11	...	12	1	246	6	296	505	380
112	...	76	...	1	...	...	...	...	...	1	...	3	...	...	...	1	...	8	...	22	...	117	223	381
197	2	182	...	5	2	...	...	...	...	...	...	1	...	...	...	...	...	...	...	9	...	214	347	382

## ग्राम/नगरीय ब्लॉक प्राथमिक

## 2—देहरादून सहस्रीण (ग्रामीण)

क्र.सं.	ग्राम/नगर/वाह/नगरीय ब्लॉक का नाम	ग्राम का क्षेत्रफल एकड़ में तथा नगर/वाह का वर्ग कि.मी. में	अधिकृत प्रावासीय सकानों की संख्या	परिवारों की संख्या	कुल जनसंख्या (संस्थागत और बेघरवार जनसंख्या सहित)			अनुसूचित जातियाँ		अनुसूचित जन- जातियाँ		साक्षर व शिक्षित व्यक्ति	
					व्यक्ति	पुं.	स्त्री	पुं.	स्त्री	पुं.	स्त्री	पुं.	स्त्री
383	बीबीवाला	39	10	12	68	31	37	...	...	...	...	13	7
384	इयामपुर	562	147	155	815	447	368	30	19	..	..	242	71
385	खीरीकलाँ	167	44	44	334	179	155	7	2	.	.	80	27
386	खीरीखुद	250	77	99	584	338	246	3	5	.	...	104	32
387	खडकमाफी	1,056	163	163	848	454	394	42	44	87	85	173	68
388	ठाकुरपुर	41	36	36	239	135	104	.	...	...	...	55	10
389	परतोतगरन	913	183	190	1,400	823	577	84	44	92	92	238	78
390	सोहारी माफी	843	73	73	376	212	164	16	12	..	.	46	3
391	रामवाला	1,170	161	183	1,005	517	488	31	21	134	100	154	74
392	हरीपुर कलान	779	189	239	1,010	543	467	..	..	...	.	290	139
	वनक्षेत्र का योग		अनु०	1,706	1,823	6,806	4,404	2,402	515	573	3	1,475	218
393	चोहरपुर	8	18	69	35	34	...	...	...	...	...	7	...
394	टीमोली	41	50	593	399	194	5	..	..	..	..	89	2
395	मल्हान	20	20	169	104	65	2	.	..	.	.	35	7
396	भाभारा	91	95	291	175	116	4	6	..	..	..	99	17
397	मुंसूरी	163	163	216	202	14	7	2	..	...	...	62	2
398	आसारोडी	43	56	272	159	113	3	1	..	.	.	70	18
399	बानो	44	55	276	198	78	12	1	..	..	..	45	9
400	लच्छो बाला	175	190	1,250	876	374	53	98	1	..	..	145	19
401	बारकोट	524	524	2,187	1,349	838	246	190	2	1	672	87	
402	कांसरो	67	82	351	207	144	15	8	...	...	...	70	13
403	मोतीचूर	524	524	1,108	67	431	168	127	..	..	..	169	46
404	रामपुर मन्डी खिरोज	6	6	24	23	1	..	..	..	..	..	12	..



## जनगणना सार-पत्र

## काम करने वाले

कुल काम करने वाले (I—IX)	काम करने वाले																		काम न करने वाले X	स्थायी कोड नं०				
	I		II		III		IV		V		VI		VII		VIII		IX							
	पु०	स्त्री	पु०	स्त्री	पु०	स्त्री	पु०	स्त्री	पु०	स्त्री	पु०	स्त्री	पु०	स्त्री	पु०	स्त्री	पु०	स्त्री						
15	16	17	18	19	20	21	22	23	24	25	26	27	28	29	30	31	32	33	34	35	36	37	38	1
17	..	10	...	..	...	..	...	..	...	...	...	...	...	...	...	...	...	...	...	...	...	14	37	363
230	32	102	24	74	7	...	...	...	...	3	...	2	...	2	1	14	..	2	...	31	...	217	336	394
89	1	80	...	7	1	...	...	...	...	...	...	...	...	...	...	...	...	...	...	2	...	90	154	365
184	...	83	..	1	...	1	..	...	...	5	...	53	..	..	6	...	1	...	16	...	154	246	386	
257	2	75	2	145	...	1	...	..	..	2	...	...	...	...	3	..	..	..	30	...	197	392	387	
52	9	43	9	1	..	...	..	..	..	2	...	...	..	..	...	...	...	...	...	1	..	87	95	398
517	24	145	15	51	7	137	..	..	...	6	..	11	...	3	..	44	1	4	..	115	1	306	533	371
126	...	61	..	48	...	..	..	...	...	...	...	...	...	...	...	...	...	...	...	17	...	86	164	399
235	4	113	..	87	2	4	..	...	...	2	...	5	...	...	4	...	2	...	25	2	282	481	391	
277	6	85	1	85	1	12	..	..	..	3	..	6	..	...	20	2	19	1	55	1	266	451	392	
<b>क्षेत्र</b>																								
<b>2,906</b>	<b>253</b>	<b>370</b>	<b>41</b>	<b>187</b>	<b>6</b>	<b>610</b>	<b>97</b>	<b>..</b>	<b>..</b>	<b>251</b>	<b>87</b>	<b>1</b>	<b>..</b>	<b>8</b>	<b>..</b>	<b>22</b>	<b>...</b>	<b>12</b>	<b>...</b>	<b>1,445</b>	<b>22</b>	<b>1,49</b>	<b>2,149</b>	
31	26	..	1	...	27	25	..	..	..	...	..	..	..	..	..	..	..	..	..	4	...	4	8	393
300	22	..	..	..	97	22	..	..	..	..	..	..	..	..	16	..	1	..	184	..	99	172	374	
69	25	..	..	..	47	23	...	..	...	2	..	...	8	..	..	..	..	..	21	..	35	40	395	
115	2	39	...	..	46	1	...	..	...	...	...	...	...	...	..	..	2	...	37	1	60	114	396	
184	1	1	..	1	...	..	...	..	...	1	...	...	...	...	..	..	..	..	..	181	1	18	13	397
89	23	...	..	..	55	22	..	...	..	...	...	...	...	...	...	...	...	...	...	34	1	70	90	398
175	48	59	29	15	..	...	..	...	...	2	..	..	...	...	...	...	9	...	93	17	24	30	399	
664	14	35	8	15	2	342	4	..	..	1	...	1	..	...	...	...	...	...	270	...	212	360	400	
714	83	121	1	134	3	...	...	..	...	131	79	...	...	...	...	...	...	...	...	328	...	635	755	401
127	1	..	...	..	...	...	...	...	...	46	1	...	..	...	...	...	...	...	...	81	..	80	143	402
414	8	124	2	22	1	...	...	..	..	72	3	...	...	..	...	...	...	...	...	196	2	263	423	403
23	...	..	..	..	1	...	...	..	...	...	...	...	...	..	6	...	...	...	...	16	...	..	1	404



## ग्राम/नगरीय ब्लाक प्राथमिक

## 2 - देहरादून तहसील (नगरीय)

स्थानीय कोड नं०	ग्राम/नगर/वाह/नगरीय ब्लाक का नाम	ग्राम का क्षेत्रफल एकड़ में तथा नगर/वाह का वर्ग कि०मी० में	अधिकृत भावासीय मकानों की संख्या	परिवारों की संख्या	कुल जनसंख्या (संस्थागत और वेधरवार जनसंख्या सहित)		अनुसूचित जातियाँ		अनुसूचित जन-जातियाँ		साक्षर व शिक्षित व्यक्ति			
					व्यक्ति	पु० स्त्री	पु० स्त्री	पु० स्त्री	पु० स्त्री	पु० स्त्री				
1	2	3	4	5	6	7	8	9	10	11	12	13	14	
नगर पालिका														
देहरादून नगर पालिका का योग			3,108	24,571	33,339	166,073	91,662	74,411	8,378	6,775	143	120	63,125	4,156
वार्ड नम्बर 1 का योग			598	1,253	5,486	3,080	2,406	244	185	...	...	1,880	1,124	
1	प्रगणक ब्लाक	1	90	96	496	234	202	23	16	...	...	155	84	
2	„	2	89	90	470	244	226	5	8	...	...	107	77	
3	„	3	90	122	371	205	166	10	5	...	...	82	42	
4	„	4	100	116	567	320	247	62	48	...	...	216	103	
5	„	5	97	115	490	213	277	37	26	...	...	119	167	
6	„	6	92	108	491	340	151	7	7	...	...	225	98	
7	„	7	70	104	531	311	220	..	..	...	...	216	135	
8	„	8	79	119	573	284	289	2	...	...	...	189	173	
9	„	9	97	107	478	260	218	17	12	...	...	130	52	
10	„	10	131	172	664	435	229	60	45	...	...	290	93	
11	„	11	63	104	415	234	181	21	18	...	...	151	100	
वार्ड नम्बर 2 का योग			2,616	3,117	15,372	8,642	6,730	2,000	1,542	81	49	610	3,669	
12	प्रगणक ब्लाक	12	75	87	354	200	154	22	18	...	...	162	82	
13	„	13	88	88	418	233	185	102	10	...	...	150	80	
14	„	14	50	75	574	333	241	116	89	28	17	169	75	
15	„	15	82	82	374	222	152	16	3	34	25	162	74	
16	„	16	131	131	760	301	459	21	21	...	...	231	436	
17	„	17	87	94	735	446	289	30	24	...	...	361	186	
18	„	18	119	120	587	359	228	237	156	...	...	297	168	
19	„	19	117	129	646	375	271	150	111	...	...	274	139	
20	„	20	81	129	555	297	258	197	164	...	...	170	86	
21	„	21	109	116	486	284	202	148	104	...	...	183	70	

नोट वार्ड :- प्रगणक ब्लाक स्तर पर क्षेत्रफल उपलब्ध नहीं है।

## जनगणना सार-पत्र

## काम करने वाले

कुल काम करने वाले (I-IX)	काम करने वाले										काम न करने वाले X	स्वास्थ्य कोड नं०												
	I	II	III	IV	V (घ) (ब)		VI	VII	VIII	IX														
पु०	स्त्री	पु०	स्त्री	पु०	स्त्री	पु०	स्त्री	पु०	स्त्री	पु०	स्त्री	पु०	स्त्री	पु०	स्त्री	पु०	स्त्री	पु०	स्त्री	पु०	स्त्री	पु०	स्त्री	
15	16	17	18	19	20	21	22	23	24	25	26	27	28	29	30	31	32	33	34	5	36	37	38	1
43,091	3,117	410	7	410	46	580	34	127	3	90	129	6,733	190	1,439	21	9,212	146	4,746	118	19,134	2,423	47,971	71,294	
1,467	146	29	2	22	..	72	..	41	2	45	36	247	15	95	6	153	4	105	6	658	75	1,613	2,260	
122	10	...	...	..	...	...	...	...	...	...	...	24	3	6	...	20	...	10	1	62	6	112	192	1
140	24	3	1	...	...	4	...	9	2	3	1	6	1	12	2	39	1	19	3	45	13	104	202	2
127	6	..	..	...	...	3	...	27	...	15	3	12	1	3	...	9	...	5	...	53	2	78	160	3
134	18	...	...	...	...	3	..	...	...	..	...	26	3	13	1	27	1	7	...	78	13	166	229	4
110	44	3	...	2	...	12	...	...	...	11	26	20	2	11	...	5	...	3	...	43	16	103	233	5
135	13	4	...	..	...	14	...	3	..	2	4	25	...	1	...	11	...	5	...	70	9	205	138	6
129	4	3	...	11	...	10	...	2	...	5	1	25	...	...	..	12	...	3	...	58	3	182	216	7
127	9	7	...	1	...	10	...	..	...	...	...	34	4	6	...	7	...	11	1	51	4	157	280	8
143	5	7	...	8	...	3	...	...	..	6	...	11	...	12	...	13	1	24	1	59	3	117	213	9
155	2	...	...	...	...	...	...	...	...	1	...	30	...	9	1	8	...	7	...	100	1	280	227	10
125	11	2	1	...	...	13	...	...	...	2	1	34	1	22	2	2	1	11	...	39	5	109	170	11
3,965	361	8	...	12	2	21	...	1	..	120	2	621	47	111	1	562	10	207	4	2,242	225	4,737	6,429	
102	4	...	...	...	...	4	...	...	...	1	...	11	...	1	...	14	...	1	...	70	4	98	150	12
126	22	...	...	...	...	2	...	...	...	...	...	10	...	5	1	13	...	2	...	94	21	107	163	13
120	3	...	...	...	...	1	...	...	...	...	...	6	...	12	...	8	...	5	...	88	3	213	238	14
89	1	1	...	...	...	...	...	...	...	...	...	12	...	7	...	17	...	2	..	50	1	133	151	15
140	29	...	...	...	...	3	..	...	...	...	...	19	...	3	...	24	2	10	..	81	27	161	430	16
150	14	...	...	11	2	...	...	...	...	17	...	12	...	1	...	9	...	1	...	99	12	296	275	17
194	12	1	...	...	...	3	...	...	...	8	...	34	...	...	...	11	...	11	...	126	12	165	216	18
180	16	..	...	...	...	1	...	...	...	5	...	17	6	3	...	42	2	9	1	103	7	195	255	19
130	6	..	..	...	...	...	...	...	..	2	...	59	6	1	...	9	...	9	...	50	...	167	252	20
186	13	..	..	...	...	...	...	...	...	1	65	6	2	..	10	..	6	..	52	6	148	189	21	

## ग्राम/नगरीय ब्लॉक प्राथमिक

## 2—देहरादून तहसील (नगरीय)

स्थानीय कोड नं०	ग्राम/नगर/वाड़/नगरीय ब्लॉक का नाम	ग्राम का क्षेत्रफल एकड़ में तथा नगर/वाड़ का वर्ग कि०मी० में	अधिकृत आवासीय मकानों की संख्या	परिवारों की संख्या	कुल जनसंख्या (संस्थागत और बेघरबार जनसंख्या सहित)			अनुसूचित जातियाँ		अनुसूचित जन- जातियाँ		साक्षर व शिक्षित व्यक्ति	
					पुरुष	स्त्री	कुल	पुरुष	स्त्री	पुरुष	स्त्री	पुरुष	स्त्री
					6	7	8	9	10	11	12	13	14
22	प्रगणक ब्लॉक	22	99	103	493	270	223	20	27	...	...	213	155
23	..	23	107	110	514	298	216	131	118	...	...	203	107
24	..	24	95	110	583	354	229	...	...	...	...	317	176
25	..	25	104	115	668	374	294	205	163	...	...	242	130
26	..	26	110	136	601	340	251	35	29	...	..	199	121
27	..	27	88	97	365	206	159	136	106	...	...	78	48
28	..	28	85	130	435	259	176	131	98	...	...	165	67
29	..	29	104	113	504	292	212	74	63	...	...	217	118
30	..	30	57	81	454	264	190	109	88	...	...	75	24
31	..	31	99	100	425	238	187	9	3	...	...	179	102
32	..	32	109	109	519	280	230	..	..	...	...	216	141
33	..	33	110	111	462	250	212	..	...	..	...	220	150
34	..	34	18	23	562	295	267	17	15	...	...	246	186
35	..	35	54	57	782	425	357	15	12	9	1	322	223
36	..	36	93	150	362	210	152	1	1	...	...	159	97
37	..	37	56	85	729	416	313	23	17	10	5	305	65
38	..	38	102	168	439	292	147	14	12	...	...	238	81
39	..	39	88	118	289	154	135	2	1	..	...	130	99
40	..	40	99	150	697	375	322	18	19	...	1	275	183
वार्ड नम्बर 3 का योग			1,286	1,714	8,714	4,857	3,847	259	223	11	13	3,877	2,559
41	प्रगणक ब्लॉक	41	96	124	601	306	295	18	18	..	...	263	244
42	..	42	77	117	564	359	205	..	...	2	4	276	102
43	..	43	75	105	569	318	251	27	22	4	5	256	169
44	..	44	70	110	492	272	220	3	2	...	...	204	156
45	..	45	25	63	390	262	128	5	...	...	...	217	82
46	..	46	119	123	827	430	397	22	19	...	...	351	256
47	..	47	69	104	588	311	277	...	...	..	...	280	230
48	..	48	89	168	510	298	232	9	25	..	..	232	151
49	..	49	111	144	642	378	264	17	25	..	..	310	175
50	..	50	93	110	521	277	244	22	21	...	..	238	167

## जनगणना सार-पत्र

## काम करने वाले

कुल काम करने वाले (I-IX)		V																		काम न करने वाले X		स्थानिय कोड नं०		
		I		II		III		IV		(अ)		(ब)		VI		VII		VIII		IX			X	
पु०	स्त्री	पु०	स्त्री	पु०	स्त्री	पु०	स्त्री	पु०	स्त्री	पु०	स्त्री	पु०	स्त्री	पु०	स्त्री	पु०	स्त्री	पु०	स्त्री	पु०	स्त्री		पु०	स्त्री
15	16	17	18	19	20	21	22	23	24	25	26	27	28	29	30	31	32	33	34	35	36	37	38	1
124	12	..	..	..	..	..	..	..	..	..	..	15	1	4	..	26	..	11	..	68	11	146	211	22
138	9	..	..	1	..	..	..	..	..	7	1	15	..	3	..	12	..	7	1	93	7	160	207	23
133	7	..	..	..	..	..	..	..	..	..	..	11	..	1	..	27	..	..	..	94	7	221	222	24
177	21	2	..	..	..	..	..	..	..	3	..	77	14	..	..	25	..	1	..	69	7	197	273	25
160	3	1	..	..	..	..	..	..	..	..	..	17	..	..	..	19	..	12	..	111	3	180	258	26
115	4	..	..	..	3	..	..	..	..	..	..	21	..	30	..	13	..	17	..	31	4	91	155	27
107	13	..	..	..	..	..	..	..	..	1	..	45	9	5	..	13	..	9	..	34	4	152	163	28
130	2	..	..	..	..	..	..	..	..	10	..	13	..	5	..	29	..	10	..	63	2	162	210	29
110	24	2	..	..	..	..	..	..	..	19	..	13	..	1	..	12	..	6	..	57	24	154	166	30
97	5	..	..	..	..	..	..	..	..	18	..	16	1	6	..	10	..	2	1	45	3	141	182	31
145	8	..	..	..	..	..	..	..	..	..	..	27	2	5	..	20	..	8	..	85	6	135	231	32
110	6	..	..	..	..	..	..	..	..	8	..	5	..	1	..	19	..	9	..	63	6	140	206	33
130	3	..	..	..	..	..	..	..	..	..	..	13	..	1	..	25	1	11	..	80	2	165	264	34
193	13	..	..	..	..	..	..	..	..	12	..	27	2	9	..	30	2	5	..	115	14	227	339	35
89	2	..	..	..	..	..	..	..	..	7	..	4	..	..	..	8	..	1	..	69	2	121	150	36
107	7	1	..	..	..	..	..	..	..	..	..	15	..	3	..	37	..	20	..	111	7	229	306	37
138	14	..	..	..	..	..	..	1	..	..	..	14	..	..	..	28	..	12	1	83	13	154	133	38
71	6	..	..	..	3	..	..	..	1	..	10	..	..	..	..	22	1	5	..	30	5	89	129	39
179	17	..	..	..	1	..	..	..	1	..	17	..	2	..	30	2	5	..	123	15	196	305	40	
<b>2,140</b>	<b>237</b>	<b>26</b>	..	<b>5</b>	..	<b>36</b>	<b>16</b>	<b>1</b>	..	<b>5</b>	..	<b>308</b>	<b>9</b>	<b>52</b>	..	<b>342</b>	<b>6</b>	<b>173</b>	<b>5</b>	<b>1,192</b>	<b>201</b>	<b>2,727</b>	<b>3,610</b>	
115	21	1	..	..	..	5	..	1	..	..	..	12	..	1	..	4	..	4	..	87	21	191	274	41
135	9	1	..	5	..	..	..	..	..	..	..	17	..	1	..	25	1	7	..	79	8	224	196	42
136	13	..	..	..	..	2	..	..	..	..	..	21	1	1	..	13	1	14	..	85	11	182	238	43
119	10	4	..	..	..	..	..	..	..	..	..	6	..	1	..	7	..	3	..	98	10	153	210	44
96	5	..	..	..	..	1	..	..	..	..	..	20	..	1	..	9	..	8	..	57	5	166	123	45
206	26	1	..	..	..	..	..	..	..	..	..	32	4	5	..	45	1	35	..	88	21	224	371	46
105	4	..	..	..	..	..	..	..	2	..	11	..	2	..	22	..	11	..	57	4	206	273	47	
143	23	1	..	..	..	..	..	..	..	..	..	20	2	3	..	25	..	13	?	81	19	155	209	48
157	14	2	..	..	..	3	..	..	..	..	..	23	..	5	..	48	..	13	..	63	14	221	259	49
140	17	2	..	..	..	..	..	..	..	3	..	13	2	3	..	37	..	14	1	68	14	137	227	50



## ग्राम/नगरीय ब्लॉक प्राथमिक

## 2—देहरादून तहसील (नगरीय)

स्थानीय कोड न०	ग्राम/नगर/वाहं/नगरीय ब्लॉक का नाम	ग्राम का क्षेत्रफल एकड़ में तथा नगर/वाहं का वर्ग कि०मी० में	अधिकृत भावासीय संख्या	परिवारों की संख्या	कुल जनसंख्या (संस्थागत और बेघरजार जनसंख्या सहित)		अनुसूचित जातियाँ		अनुसूचित जन- जातियाँ		साक्षर व शिक्षित व्यक्ति		
					व्यक्ति	पु० स्त्री	पु०	स्त्री	पु०	स्त्री	पु०	स्त्री	
					1	2	3	4	5	6	7	8	9
51	प्रगणक ब्लॉक	51	25	68	427	244	183	10	8	5	4	195	126
52	„	52	115	115	552	306	246	59	23	...	...	218	115
53	„	53	104	125	527	255	272	38	40	...	...	222	212
54	„	54	55	105	595	338	257	7	4	...	...	252	136
55	„	55	60	90	366	213	153	16	6	...	...	139	88
56	„	56	95	103	523	300	223	6	10	...	...	224	150
वाहं नं० 4 का योग			1,170	1,640	8,350	4,707	3,643	337	300	...	...	4,351	2,396
57	प्रगणक ब्लॉक	57	71	86	394	247	147	27	22	...	...	196	96
58	„	58	99	135	531	294	237	55	46	...	...	179	128
59	„	59	100	130	578	324	254	...	...	...	...	253	154
60	„	60	86	112	693	392	301	..	...	...	...	337	224
61	„	61	76	115	533	292	241	29	27	...	...	202	147
62	„	62	68	104	418	244	174	11	16	...	...	189	107
63	„	63	88	177	743	394	349	26	34	...	...	260	235
64	„	64	86	103	434	262	222	36	35	...	...	190	140
65	„	65	76	77	335	184	151	23	19	...	...	103	82
66	„	66	72	86	996	766	230	66	48	...	...	614	97
67	„	67	78	95	498	270	228	20	7	...	...	173	129
68	„	68	80	109	444	92	352	5	7	...	...	34	314
69	„	69	40	68	274	32	242	...	...	...	...	24	230
70	„	70	75	118	595	376	219	20	17	...	...	332	150
71	„	71	60	100	540	284	256	16	22	...	...	4	190
71 A	„	71 A	15	25	294	254	40	3	...	...	...	236	18
वाहं नं० 5 का योग			1,674	2,046	13,001	7,224	5,777	436	333	...	...	5,087	3,388
72	प्रगणक ब्लॉक	72	45	55	218	121	97	...	...	...	...	101	78
73	„	73	90	107	500	273	227	18	14	...	...	178	136
74	„	74	95	135	557	307	250	15	16	...	...	232	162
75	„	75	89	104	613	333	280	29	22	...	...	229	167
76	„	76	125	148	789	471	318	13	1	...	...	350	240

## जनगणना सार-पत्र

## काम करने वाले

कुल काम करने वाले (I-IX)	I																			V		VI		VII		VIII		IX		काम न करने वाले X	स्थायी कोड नं०
	पुं	स्त्री	पुं	स्त्री	पुं	स्त्री	पुं	स्त्री	पुं	स्त्री	पुं	स्त्री	पुं	स्त्री	पुं	स्त्री	पुं	स्त्री	पुं	स्त्री	पुं	स्त्री	पुं	स्त्री							
15	16	17	18	19	20	21	22	23	24	25	26	27	28	29	30	31	32	33	34	35	36	37	38	1							
118	29	2	...	...	...	11	15	...	...	...	...	10	...	5	...	8	2	7	...	75	12	126	154	51							
164	10	2	...	...	...	6	...	...	...	...	...	29	...	4	...	12	...	12	...	99	10	142	236	52							
101	31	4	...	...	...	3	1	...	...	...	...	12	...	...	...	14	...	6	2	62	28	154	241	53							
170	6	...	...	...	...	1	...	...	...	...	...	63	...	15	...	12	...	16	...	63	6	168	251	54							
111	6	2	...	...	...	3	...	...	...	...	...	11	...	3	...	33	...	6	...	53	6	102	147	55							
124	13	4	...	...	...	1	...	...	...	...	...	8	...	2	...	28	1	4	...	77	12	176	210	56							
<b>2,096</b>	<b>293</b>	<b>11</b>	<b>1</b>	<b>4</b>	...	<b>100</b>	<b>2</b>	<b>3</b>	...	<b>15</b>	...	<b>137</b>	<b>2</b>	<b>19</b>	<b>1</b>	<b>272</b>	<b>6</b>	<b>123</b>	<b>8</b>	<b>1,412</b>	<b>273</b>	<b>2,611</b>	<b>3,350</b>								
85	8	...	...	...	...	8	...	2	...	1	...	6	...	...	...	15	...	5	...	48	8	162	139	57							
155	25	...	...	...	...	5	...	...	...	2	...	8	...	...	...	48	...	4	...	83	25	139	212	58							
150	17	...	...	...	...	4	...	...	...	5	...	12	...	...	...	19	1	24	1	86	15	174	237	59							
182	9	3	...	...	...	1	...	...	...	...	...	26	...	7	...	26	...	14	1	105	8	210	292	60							
141	17	2	...	...	...	4	...	...	...	1	...	5	...	...	...	22	...	18	5	89	12	151	224	61							
126	18	4	...	...	...	6	...	...	...	1	...	14	...	1	...	20	...	4	...	76	18	118	156	62							
197	29	...	...	...	...	22	...	...	...	...	...	14	...	1	...	43	1	8	...	109	28	197	320	63							
134	17	...	...	...	...	5	...	...	...	...	...	11	...	4	...	14	...	1	...	99	17	128	205	64							
104	13	...	1	3	...	3	...	...	...	3	...	4	1	2	1	7	1	9	...	73	9	80	138	65							
170	40	1	...	...	...	9	...	...	...	...	...	4	1	2	...	6	...	3	1	145	38	596	190	66							
126	16	...	...	...	...	8	...	...	...	...	...	5	...	1	...	22	...	15	...	75	16	<b>144</b>	212	67							
57	23	...	...	...	...	3	...	...	...	2	...	5	...	...	...	8	2	2	...	37	21	<b>35</b>	<b>329</b>	68							
18	15	...	...	...	...	4	...	...	...	...	...	4	...	...	...	...	...	...	...	10	15	14	<b>227</b>	69							
85	10	1	...	...	...	2	...	...	...	...	...	14	...	...	...	6	...	14	...	48	10	291	209	70							
134	35	...	...	1	...	16	2	1	...	...	...	5	...	1	...	16	1	...	...	94	<b>32</b>	<b>150</b>	<b>221</b>	71							
232	1	...	...	...	...	...	...	...	...	...	...	...	...	...	...	...	...	2	...	<b>230</b>	1	22	<b>39</b>	<b>71A</b>							
<b>3,489</b>	<b>273</b>	<b>65</b>	...	<b>45</b>	<b>7</b>	<b>96</b>	<b>3</b>	<b>23</b>	...	<b>74</b>	<b>5</b>	<b>337</b>	<b>4</b>	<b>119</b>	...	<b>50</b>	<b>4</b>	<b>422</b>	<b>32</b>	<b>1,758</b>	<b>218</b>	<b>3,735</b>	<b>5,504</b>								
61	3	...	...	...	...	...	...	...	...	...	...	7	...	1	...	7	...	11	...	35	3	60	94	72							
126	36	...	...	...	...	4	...	7	...	...	...	6	...	...	...	19	...	2	1	88	35	147	191	73							
168	21	...	...	...	...	6	1	5	...	...	...	16	...	3	...	33	...	4	...	101	20	139	229	74							
150	19	1	...	...	...	6	1	5	...	...	...	14	...	1	...	20	1	7	...	96	17	183	261	75							
178	12	1	...	5	...	...	...	...	...	3	...	29	1	...	...	37	...	19	1	84	10	293	306	76							

## ग्राम/नगरीय ब्लॉक प्राथमिक

## 2—देहरादून तहसील (नगरीय)

स्थानीय कोड नं०	ग्राम/नगर/वाड़/नगरीय ब्लॉक का नाम	ग्राम का क्षेत्रफल एकड़ में तथा नगर/वाड़ का वर्ग कि०मी० में	अधिकृत आवासीय मकानों की संख्या	परिवारों की संख्या	कुल जनसंख्या (संस्थागत और बेघरबार जनसंख्या सहित)		अनुसूचित जातियाँ		अनुसूचित जन- जातियाँ		साक्षर व शिक्षित व्यक्ति		
					व्यक्ति	पु०	स्त्री	पु०	स्त्री	पु०	स्त्री०	पु०	स्त्री
					1	2	3	4	5	6	7	8	9
77	प्रगणक ब्लॉक	77	105	116	685	370	315	29	20	...	...	280	230
78	„	78	40	46	621	324	297	..	...	..	...	250	198
79	„	79	42	49	635	371	264	7	5	..	...	264	149
80	„	80	46	51	612	325	287	25	13	...	..	165	123
81	„	81	35	38	498	267	231	88	83	...	..	76	111
82	„	82	25	36	418	213	205	3	1	..	...	157	128
83	„	83	35	56	760	451	309	82	55	..	..	260	107
84	„	84	40	42	513	280	233	9	6	...	..	209	110
85	„	85	59	82	522	359	163	...	...	..	...	320	94
86	„	86	71	75	438	224	214	..	..	...	..	200	175
87	„	87	53	62	394	212	182	..	..	...	...	184	153
88	„	88	68	94	653	346	307	9	5	..	...	239	148
89	„	89	81	96	615	323	292	31	23	...	...	225	169
90	„	90	84	110	581	357	224	23	10	..	..	237	106
91	„	91	100	121	511	261	250	5	1	...	...	189	171
92	„	92	168	180	797	467	330	8	12	...	...	316	159
93	„	93	127	169	799	431	368	42	46	...	...	302	174
94	„	94	51	84	272	138	134	..	...	...	...	124	100
वाड़ नं० 6 का योग			1,816	2,307	10,672	6,069	4,533	543	412	3	3	333	2,062
95	प्रगणक ब्लॉक	95	39	80	338	197	141	...	..	...	..	95	82
96	„	96	34	65	328	176	152	2	3	...	...	143	115
97	„	97	44	91	456	252	204	..	...	..	...	189	124
98	„	98	79	112	473	283	190	10	8	..	...	173	99
99	„	99	125	146	557	288	269	11	7	3	3	261	224
100	„	100	94	120	649	354	295	10	7	...	...	292	192
101	„	101	111	123	621	339	282	31	26	..	..	229	151
102	„	102	93	108	432	249	223	123	130	...	...	25	6
103	„	103	92	120	537	313	224	54	49	...	..	261	176
104	„	104	70	71	325	179	146	23	12	...	...	109	76

## जनगणना सार-पत्र

## काम करने वाले

कुल काम करने वाले (I-IX)	काम करने वाले										काम न करने वाले X	स्थायी कोठे ० न													
	I	II	III	IV	V (अ) (ब)		VI	VII	VIII	IX															
पु०	स्त्री	पु०	स्त्री	पु०	स्त्री	पु०	स्त्री	पु०	स्त्री	पु०	स्त्री	पु०	स्त्री	पु०	स्त्री	पु०	स्त्री	पु०	स्त्री	पु०	स्त्री	पु०	स्त्री		
15	16	17	18	19	20	21	22	23	24	25	26	27	28	29	30	31	32	33	34	35	36	37	38	1	
184	9	8	...	...	...	8	...	...	...	5	...	19	...	2	...	38	...	30	...	74	9	186	306	77	
165	5	...	...	1	...	5	...	...	...	...	...	27	...	5	...	48	...	22	...	57	5	159	292	78	
187	13	3	...	1	1	...	...	5	...	6	3	38	...	...	...	43	...	32	...	59	9	184	251	79	
156	8	1	...	...	...	3	...	1	...	28	...	11	...	14	...	26	...	24	1	54	7	169	279	80	
123	30	...	...	2	...	1	...	...	...	8	2	8	1	3	...	31	2	17	...	53	25	144	201	81	
102	2	1	...	1	...	1	...	...	...	3	...	14	...	3	...	19	...	17	...	43	2	111	203	82	
172	7	1	...	1	...	2	...	...	...	1	...	17	...	12	...	16	...	56	...	66	7	279	302	83	
116	2	...	...	...	...	2	...	...	...	...	...	5	...	5	...	17	...	22	1	65	1	164	231	84	
222	3	1	...	...	...	...	...	...	...	...	...	1	...	...	...	8	...	...	...	2	212	1	137	160	85
112	2	...	...	...	...	1	...	...	...	...	...	15	...	6	...	35	...	3	...	52	2	112	212	86	
107	9	...	...	...	...	...	...	...	...	...	...	6	1	...	...	43	...	5	...	53	8	105	173	87	
174	12	17	...	13	...	4	...	...	...	...	...	14	1	9	...	17	...	49	7	51	4	172	295	88	
174	10	6	...	16	6	21	1	...	...	5	...	24	...	5	...	12	...	5	...	60	3	149	282	89	
195	18	14	...	5	...	16	...	...	...	1	...	12	...	14	...	11	...	45	6	77	12	162	206	90	
126	20	1	...	...	...	5	...	...	...	...	...	4	...	...	...	10	...	9	...	97	20	135	230	91	
228	22	3	...	...	...	9	...	...	...	4	...	26	...	27	...	24	...	29	13	106	9	239	308	92	
208	7	...	...	...	...	...	...	...	...	1	...	22	...	9	...	30	1	4	...	135	6	223	61	93	
55	3	...	...	...	...	2	...	...	...	9	...	2	...	...	...	12	...	10	...	20	3	83	31	94	
3,240	142	77	...	716	20	23	6	15	1	91	37	612	7	170	2	449	5	839	5	733	59	2,849	4,441		
108	8	...	...	3	...	...	...	1	1	...	...	28	1	1	...	21	...	25	...	29	6	89	193	95	
73	3	...	...	1	...	9	...	4	...	3	...	2	...	...	...	19	...	7	...	28	3	103	143	96	
122	5	...	...	...	...	...	...	2	...	...	...	35	1	8	...	19	...	11	...	47	4	130	199	97	
98	2	29	...	2	...	...	...	...	...	...	...	15	...	...	...	9	...	10	...	33	2	185	188	98	
144	4	...	...	3	...	...	...	3	...	6	...	15	...	2	...	12	...	75	...	28	4	144	265	99	
184	8	...	...	...	...	1	...	...	...	...	1	48	1	5	...	37	...	31	...	62	6	170	287	100	
171	10	...	...	...	2	...	...	...	...	6	2	23	...	15	...	27	...	71	1	34	7	161	272	101	
114	33	...	...	...	...	...	...	...	...	61	32	3	...	32	...	9	1	2	...	7	...	95	190	102	
155	1	...	...	...	...	...	...	...	...	...	...	5	...	...	...	7	...	115	...	28	1	158	223	103	
74	5	...	...	...	...	...	...	...	...	...	1	2	...	...	...	...	...	71	2	1	2	105	141	104	

## ग्राम/नगरीय ब्लॉक प्राथमिक

## 2- देहरादून तहसील (नगरीय)

स्थानीय कोड 70	ग्राम/नगर/वार्ड/नगरीय ब्लॉक का नाम	ग्राम का क्षेत्रफल एकड़ में तथा नगर/वाड़ का वर्ग कि०मी० में	अधिकृत भारतीय प्रकालों की संख्या	परिवारों की संख्या	कुल जनसंख्या (संस्थागत और बेघरबार जनसंख्या सहित)		अनुसूचित जातियाँ		अनुसूचित जनजातियाँ		साक्षर व शिक्षित व्यक्ति			
					व्यक्ति	पु० स्त्री	पु०	स्त्री	पु०	स्त्री	पु०	स्त्री		
1	2	3	4	5	6	7	8	9	10	11	12	13	14	
105	प्रगणक ब्लॉक	105	70	70	380	212	168	.	...	...	...	140	100	
106	„	106	41	72	473	263	210	.	...	...	...	144	118	
107	„	107	101	170	739	459	280	33	20	...	...	202	111	
108	„	108	71	104	706	379	327	7	5	.	...	126	70	
109	„	109	82	111	654	367	287	...	.	...	...	165	76	
110	„	110	262	262	732	468	264	181	103	...	...	111	24	
111	„	111	160	170	765	473	292	46	31	..	...	278	121	
112	„	112	47	75	480	283	197	..	..	...	...	123	40	
113	„	113	97	125	491	298	193	12	11	...	..	144	61	
114	„	114	102	112	536	297	239	...	...	...	...	183	96	
वार्ड नं० 7 का योग				2,873	3,763	18,614	10,985	8,509	1,297	1,077	7	11	6,642	4,451
115	प्रगणक ब्लॉक	115	66	111	502	278	224	..	..	...	...	180	128	
116	„	116	75	98	470	261	209	18	5	..	...	162	97	
117	„	117	153	173	690	407	283	19	6	4	8	254	126	
118	„	118	135	142	695	363	332	...	...	...	...	269	209	
119	„	119	96	120	646	348	296	41	33	..	...	221	118	
120	„	120	84	89	471	257	214	4	1	...	...	189	128	
121	„	121	117	124	476	239	187	89	82	...	...	51	22	
122	„	122	89	96	380	219	161	50	36	...	...	102	68	
123	„	123	110	125	712	374	338	...	...	...	...	279	205	
124	„	124	123	151	620	356	264	57	33	...	...	223	121	
125	„	125	96	138	705	382	323	5	6	...	...	267	170	
126	„	126	71	102	589	297	242	16	7	...	...	197	138	
127	„	127	81	112	551	301	250	6	2	...	...	184	123	
128	„	128	73	90	449	247	202	.	...	...	...	167	125	
129	„	129	100	124	729	384	345	302	270	..	...	92	33	

## जनगणना सार-पत्र

## काम करने वाले

कुल काम करने वाले (I-IX)	काम करने वाले																काम न करने वाले X	स्थायी क्र. नं०						
	I	II	III	IV	V (अ) (ब)		VI	VII	VIII	IX	X													
पु०	स्त्री	पु०	स्त्री	पु०	स्त्री	पु०	स्त्री	पु०	स्त्री	पु०	स्त्री	पु०	स्त्री	पु०	स्त्री	पु०	स्त्री	पु०	स्त्री	पु०	स्त्री			
15	16	17	18	19	20	21	22	23	24	25	26	27	28	29	30	31	32	33	34	35	36	37	38	1
109	1	1	...	...	...	...	...	...	...	...	19	...	...	...	17	...	45	...	27	1	103	167	165	
155	6	1	...	...	...	...	...	1	...	1	...	41	...	...	47	...	38	...	26	6	108	294	106	
289	9	10	...	4	...	2	...	...	...	8	1	65	2	9	...	69	...	75	...	47	6	170	271	107
190	...	...	...	...	...	...	...	...	...	2	...	50	...	44	...	27	...	17	...	50	...	189	327	108
171	...	...	...	...	...	2	...	...	...	...	...	77	...	17	...	28	...	11	...	36	...	196	287	109
334	4	2	...	22	1	1	...	4	...	3	...	70	2	12	...	10	...	72	...	138	1	134	260	110
259	5	1	...	11	...	1	...	...	...	...	...	19	...	7	1	19	...	173	...	28	4	214	287	111
152	17	22	...	80	15	...	...	...	...	1	...	16	...	2	...	6	...	4	...	21	2	131	180	112
167	7	5	...	33	3	1	...	...	...	...	...	23	...	15	1	44	1	10	1	31	1	131	186	113
164	14	6	...	17	1	9	6	...	...	...	...	51	...	1	...	22	3	26	1	32	3	133	225	114
<b>4,891</b>	<b>275</b>	<b>57</b>	...	<b>48</b>	<b>14</b>	<b>44</b>	...	<b>4</b>	...	<b>99</b>	<b>12</b>	<b>1,151</b>	<b>21</b>	<b>137</b>	<b>1</b>	<b>1,220</b>	<b>37</b>	<b>688</b>	<b>6</b>	<b>1,443</b>	<b>184</b>	<b>5,194</b>	<b>8,254</b>	
149	5	...	...	...	...	...	...	...	...	...	19	...	...	...	61	1	44	1	25	3	129	219	115	
134	2	1	...	25	...	1	...	...	...	5	...	23	...	2	...	43	...	14	...	20	2	127	207	116
243	10	...	...	...	1	3	...	...	...	...	63	8	13	1	37	...	99	...	28	...	164	278	117	
176	...	...	...	...	...	1	...	...	...	...	35	...	3	...	70	...	19	...	48	...	187	332	118	
175	14	1	...	...	...	1	...	...	...	...	39	1	3	...	39	...	26	1	66	12	173	284	119	
112	1	...	...	...	...	...	...	1	...	1	...	15	...	1	...	41	...	25	...	28	1	145	213	120
141	3	...	...	...	...	...	...	...	...	1	...	22	...	13	...	18	1	63	1	19	1	93	184	121
132	14	5	...	3	10	...	...	...	...	...	55	...	1	...	37	1	15	...	16	3	87	147	122	
164	2	1	...	...	...	...	...	...	...	4	...	41	...	1	...	56	...	18	...	43	2	210	386	123
211	7	34	...	12	...	1	...	...	...	2	2	61	...	2	...	47	1	16	...	36	4	145	257	124
189	3	...	...	1	...	3	...	...	...	...	64	...	4	...	35	...	36	...	46	3	193	320	125	
152	5	...	...	...	...	1	...	...	...	...	50	1	6	...	52	...	14	1	29	3	145	237	126	
135	3	...	...	...	...	1	...	...	...	1	...	36	...	5	...	49	1	20	...	23	2	166	247	127
111	1	...	...	...	...	1	...	...	...	...	29	...	4	...	52	...	7	...	27	1	136	201	128	
173	41	...	...	...	...	...	...	...	...	1	...	71	...	6	...	15	...	17	2	33	39	211	304	129

## ग्राम/नगरीय ब्लॉक प्राथमिक

## 2—देहरादून तहसील (नगरीय)

स्थानीय कोड नं०	ग्राम/नगर/वार्ड/नगरीय ब्लॉक का नाम	ग्राम का क्षेत्रफल एकड़ में तथा नगर/वार्ड का वर्ग कि०मी० में	प्राचरित भावासीय मकानों की संख्या	परिवारों की संख्या	कुल जनसंख्या (संस्थागत और बेघरबार जनसंख्या सहित)		अनुसूचित जातियाँ		अनुसूचित जन- जातियाँ		साक्षर व शिक्षित व्यक्ति		
					व्यक्ति	पु०	स्त्री	पु०	स्त्री	पु०	स्त्री	पु०	स्त्री
					1	2	3	4	5	6	7	8	9
130	प्रगणक ब्लॉक	130	85	126	660	353	307	341	289	...	...	139	67
131	..	131	56	98	477	240	237	108	123	...	...	84	122
132	..	132	106	125	556	321	235	107	85	...	...	219	102
133	..	133	86	127	634	326	308	12	15	...	...	269	197
134	..	134	96	111	538	282	256	..	...	...	...	226	177
135	..	135	105	140	555	296	259	11	5	...	...	252	162
136	..	136	108	127	565	319	246	42	20	...	...	247	168
137	..	137	71	110	770	420	350	...	...	3	3	330	242
138	..	138	65	113	687	378	309	3	2	...	...	263	197
139	..	139	43	89	227	234	193	4	3	...	...	148	94
140	..	140	96	145	608	415	393	...	...	...	...	308	253
141	..	141	46	69	382	208	174	..	...	...	...	139	94
142	..	142	68	76	404	204	200	1	2	..	...	174	72
143	..	143	20	42	245	134	111	3	3	...	...	83	47
144	..	144	97	98	553	282	271	...	...	..	...	240	182
145	..	145	105	142	612	350	262	14	13	...	...	245	117
146	..	146	47	88	410	237	173	40	24	..	...	171	108
147	..	147	104	142	746	373	373	3	4	..	...	268	225
वार्ड नं० 8 का योग			2,116	2,957	15,117	8,336	6,781	101	66	3	5	5,546	3,960
148	प्रगणक ब्लॉक	148	94	107	584	325	259	...	..	...	...	250	179
149	..	149	90	110	546	302	244	...	...	...	...	228	164
150	..	150	36	76	386	200	186	...	...	..	...	157	127
151	..	151	105	116	627	363	264	16	15	...	...	245	156
152	..	152	101	110	422	219	203	..	...	...	...	158	136
153	..	153	46	92	473	250	223	...	...	..	...	146	88
154	..	154	55	105	468	257	211	...	...	...	...	223	151
155	..	155	61	103	554	327	227	41	14	...	...	225	151
156	..	156	48	89	433	234	199	...	..	..	..	165	117
157	..	157	94	143	678	374	304	...	...	...	...	242	163

## जनगणना सार-पत्र

## काम करने वाले

कुल काम करने वाले (I-IX)	काम करने वाले										काम न करने वाले X	स्थानिय कोड नं०													
	I	II	III	IV	V (अ) (ब)		VI	VII	VIII	IX															
पु०	स्त्री	पु०	स्त्री	पु०	स्त्री	पु०	स्त्री	पु०	स्त्री	पु०	स्त्री	पु०	स्त्री	पु०	स्त्री	पु०	स्त्री	पु०	स्त्री	पु०	स्त्री				
15	16	17	18	19	20	21	22	23	24	25	26	27	28	29	30	31	32	33	34	35	36	37	38	1	
177	6	...	...	...	1	...	...	...	8	...	129	...	...	...	10	1	15	...	14	5	176	301	130		
86	20	...	...	...	...	...	...	...	...	2	...	...	...	5	...	27	6	18	...	36	12	154	217	131	
164	13	1	...	...	3	1	...	...	...	1	...	36	1	10	...	24	...	21	...	70	9	157	222	132	
147	15	...	...	...	...	...	...	...	...	1	...	18	1	2	...	37	1	12	...	77	13	179	293	133	
130	8	...	...	...	...	...	...	3	...	7	...	11	1	10	...	33	1	4	...	62	6	152	248	134	
130	6	2	...	...	1	...	...	...	...	...	24	...	4	...	30	1	8	...	61	5	166	253	135		
147	10	2	...	1	...	...	...	...	16	3	24	1	1	...	36	...	17	...	50	6	172	236	136		
191	11	3	...	...	12	...	...	...	7	...	18	1	2	...	41	...	16	...	92	10	229	339	137		
188	4	2	...	...	8	...	...	...	25	...	16	...	2	...	50	...	18	...	67	4	190	305	138		
105	8	2	...	...	1	...	...	...	2	...	14	...	2	...	30	2	10	...	44	6	129	185	139		
177	6	...	...	...	2	...	...	...	...	...	39	...	8	...	52	...	19	...	57	6	238	387	140		
93	1	1	...	1	...	...	...	...	5	...	32	...	2	...	17	...	9	...	26	1	115	173	141		
99	5	1	...	1	...	...	...	...	...	...	18	1	1	...	35	1	10	...	33	3	105	195	142		
61	4	...	...	...	2	...	...	...	6	2	14	...	1	...	1	...	15	...	22	2	73	107	143		
135	15	...	...	...	...	...	...	...	2	3	36	5	1	...	46	...	12	...	38	7	147	2,656	144		
182	...	1	...	1	...	...	...	...	2	...	58	...	15	...	31	...	29	...	45	...	168	262	145		
112	...	...	...	...	3	...	...	...	...	...	24	...	2	...	27	...	11	...	45	...	125	173	146		
170	32	...	...	3	...	...	...	...	2	...	26	...	...	...	4	19	6	...	92	13	203	341	147		
<b>4,363</b>	<b>212</b>	<b>27</b>	<b>1</b>	<b>3</b>	<b>...</b>	<b>11</b>	<b>...</b>	<b>26</b>	<b>...</b>	<b>108</b>	<b>8</b>	<b>782</b>	<b>22</b>	<b>200</b>	<b>...</b>	<b>1,499</b>	<b>23</b>	<b>451</b>	<b>...</b>	<b>61,196</b>	<b>152</b>	<b>4,033</b>	<b>6,559</b>		
149	7	1	1	...	...	...	...	...	...	...	24	3	...	...	63	...	16	...	45	3	176	252	148		
145	13	...	...	...	1	...	...	...	6	...	15	...	...	...	57	...	33	1	33	12	157	231	149		
108	9	1	...	...	...	...	...	...	...	...	15	...	2	...	44	...	15	...	31	9	92	177	150		
189	11	1	...	...	...	...	...	...	2	...	27	...	3	...	51	3	19	...	86	8	174	253	151		
100	15	1	...	...	...	...	...	...	1	...	4	1	...	...	57	6	12	...	25	8	119	188	152		
139	4	1	...	...	1	...	...	...	1	4	33	...	3	...	63	...	10	...	27	...	111	219	153		
122	7	3	...	...	1	...	...	...	...	17	...	1	...	...	62	...	3	...	35	7	135	204	154		
174	13	1	...	...	...	...	...	...	...	18	1	1	...	...	57	1	58	...	39	11	153	214	155		
133	13	1	...	...	...	...	...	...	2	2	14	3	1	...	79	...	14	...	22	8	101	186	156		
201	6	2	...	1	...	...	...	...	...	...	27	...	29	...	56	1	11	...	75	5	173	298	157		



## ग्राम/नगरीय ब्लॉक प्राथमिक

## 2 - देहरादून तहसील (नगरीय)

स्थानीय कोड नं०	ग्राम/नगर/वाडें/नगरीय ब्लॉक का नाम	ग्राम का क्षेत्रफल एकड़ में तथा नगर/वाडें का वर्ग कि०मी० में	भविष्यत मातासीय सफाई की संख्या	परिवारों की संख्या	कुल जनसंख्या (संस्थागत और बेघरवार जनसंख्या सहित)				अनुसूचित जातियाँ		अनुसूचित जनजातियाँ		साक्षर व शिक्षित व्यक्ति	
					व्यक्ति	पु०	स्त्री	पु०	स्त्री	पु०	स्त्री	पु०	स्त्री	
1	2	3	4	5	6	7	8	9	10	11	12	13	14	
158	प्रगणक ब्लॉक	158	52	96	451	239	212	...	...	...	...	179	149	
159	„	159	21	70	371	214	157	5	3	...	...	188	109	
160	„	160	53	95	469	242	227	.	..	...	...	204	160	
161	„	161	38	95	544	279	265	12	15	...	...	225	186	
162	„	162	28	42	294	157	137	...	..	...	...	109	82	
163	„	163	126	126	756	441	315	4	3	...	...	277	186	
164	„	164	88	92	590	307	283	...	...	...	...	221	181	
165	„	165	58	81	541	311	230	...	...	...	...	67	52	
166	„	166	75	120	568	321	247	...	...	...	...	135	68	
167	„	167	102	113	664	354	310	...	...	...	...	135	156	
168	„	168	83	121	550	305	245	3	2	...	...	234	166	
169	„	169	75	116	538	301	237	...	..	...	...	129	82	
170	„	170	60	62	416	223	193	..	..	...	...	144	88	
170	„	170	88	93	527	300	227	..	..	...	...	187	128	
171	„	171	89	112	617	328	289	1	2	3	5	268	199	
172	„	172	33	81	506	263	243	...	.	...	...	199	151	
173	„	173	67	85	491	261	230	...	..	...	...	197	153	
174	„	174	99	132	612	361	251	8	6	...	...	249	158	
175 (1)	„	(1) 175	45	50	89	84	5	...	..	...	...	46	...	
175 (2)	„	(2) 175	106	124	352	194	158	11	6	...	...	114	77	
वाडें नं० 9 का योग			2,628	320	16,175	8,676	7,499	169	148	4	5	6,554	4,821	
176	प्रगणक ब्लॉक	176	60	73	405	206	199	...	...	...	...	172	129	
177	„	177	35	54	354	180	174	...	...	...	...	149	128	
178	„	178	90	112	531	278	253	...	...	...	...	238	191	
179	„	179	78	83	441	230	211	...	..	...	...	150	115	
180	„	180	43	92	497	263	234	...	..	...	...	189	133	

## जनगणना सार-पत्र

## काम करने वाले

कुल काम करने वाले (I-IX)	काम करने वाले										काम न करने वाले X	स्थानिय कोड												
	I	II	III	IV	V (घ) (ब)		VI	VII	VIII	IX														
पु०	स्त्री	पु०	स्त्री	पु०	स्त्री	पु०	स्त्री	पु०	स्त्री	पु०	स्त्री	पु०	स्त्री	पु०	स्त्री	पु०	स्त्री	पु०	स्त्री	पु०	स्त्री	पु०	स्त्री	
15	16	17	18	19	20	21	22	23	24	25	26	27	28	29	30	31	32	33	34	35	36	37	38	1
117	4	...	...	...	...	...	...	...	...	14	1	5	...	1	...	38	...	13	...	46	3	122	208	153
108	4	...	...	...	...	...	...	...	...	...	...	33	...	...	39	4	5	...	31	...	105	153	159	
123	5	...	...	...	...	...	...	...	...	...	...	21	4	9	...	49	...	9	...	35	1	119	222	160
132	10	2	...	...	...	1	...	...	...	6	...	16	...	6	...	56	2	9	...	36	8	147	255	161
78	3	2	...	...	...	1	...	...	...	...	...	17	2	6	...	32	1	5	...	15	...	79	134	162
247	5	...	...	...	...	...	...	...	...	...	...	57	3	35	...	79	...	23	...	53	2	194	310	163
145	4	4	...	...	...	...	...	...	...	...	...	51	...	5	...	32	...	8	...	45	4	162	279	164
164	1	...	...	...	...	...	...	...	...	...	...	53	...	35	...	28	...	42	...	6	1	147	229	165
181	11	3	...	...	...	1	...	...	...	...	...	53	2	9	...	53	...	18	...	44	9	140	236	166
169	4	...	...	...	...	...	...	11	...	1	...	36	...	...	...	53	1	12	...	56	3	185	306	167
173	25	...	...	...	...	3	...	15	...	19	...	21	...	...	...	40	...	2	...	73	25	132	220	168
166	1	...	2	...	...	...	...	...	...	23	...	33	...	7	...	47	...	15	...	38	...	135	237	169
115	3	...	...	...	...	...	...	...	...	19	...	25	...	6	...	27	1	6	...	32	2	108	190	170
144	1	...	...	...	...	...	...	...	...	...	...	35	...	2	...	73	...	4	...	30	1	156	226	171
163	7	...	...	...	...	1	...	...	...	...	...	33	...	...	...	70	1	10	...	49	6	165	282	172
133	7	1	...	...	...	...	...	...	...	7	...	25	...	2	...	47	2	6	...	45	5	130	236	173
124	7	1	...	...	...	...	...	...	...	4	1	20	...	6	...	48	...	9	...	36	6	137	223	174
179	2	1	...	...	...	1	...	...	...	3	...	28	...	19	...	46	...	9	...	77	2	182	249	175
80	3	...	...	...	...	...	...	...	...	...	...	24	3	...	...	50	...	1	...	5	...	4	2	175
102	8	...	...	...	...	...	...	...	...	...	...	7	...	12	...	3	...	54	5	26	3	92	150	175
<b>4,110</b>	<b>223</b>	<b>12</b>	<b>3</b>	<b>12</b>	<b>1</b>	<b>16</b>	<b>2</b>	...	...	<b>67</b>	<b>5</b>	<b>787</b>	<b>22</b>	<b>99</b>	<b>4</b>	<b>1,377</b>	<b>24</b>	<b>286</b>	<b>4</b>	<b>1,454</b>	<b>158</b>	<b>4,566</b>	<b>7,276</b>	
97	3	...	...	...	...	...	...	...	...	8	...	8	...	...	...	39	...	19	...	23	3	109	196	176
99	4	3	...	...	...	...	...	...	...	1	...	13	...	...	...	48	...	1	...	33	4	81	170	177
136	8	...	...	...	...	...	...	...	...	...	...	19	...	2	...	47	...	4	...	64	8	142	245	178
108	3	2	...	1	...	...	...	...	...	...	...	18	...	...	...	47	...	12	...	33	3	122	208	179
126	9	...	...	...	...	...	...	...	...	...	...	23	...	5	...	55	...	7	...	36	8	137	225	180

## ग्राम/नगरीय ब्लॉक प्राथमिक

## 2—देहरादून तहसील (नगरीय)

स्थानीय कोड नं०	ग्राम/नगर/वाह/नगरीय ब्लॉक का नाम	ग्राम का क्षेत्रफल एकड़ में तथा नगर/वाह का वर्ग कि०मी० में	भविष्यत मावासीय मकानों की संख्या	परिवारों की संख्या	कुल जनसंख्या (संस्थागत और बेघरबार जनसंख्या सहित)			अनुसूचित जातियाँ		अनुसूचित साक्षर व जन- जातियाँ शिक्षित व्यक्ति			
					व्यक्ति	पु०	स्त्री	पु०	स्त्री	पु०	स्त्री	पु०	स्त्री
					1	2	3	4	5	6	7	8	9
181	प्रगराक ब्लॉक	181	103	113	612	320	292	14	20	4	5	239	165
182	„	182	75	91	660	352	298	23	19	..	..	233	168
183	„	183	116	151	675	358	317	..	...	..	..	333	272
184	„	184	86	90	454	238	216	3	4	...	..	187	151
185	„	185	86	90	365	191	174	2	3	..	...	144	122
186	„	186	24	33	304	157	147	...	...	..	...	126	107
187	„	187	88	112	506	275	231	...	..	...	...	206	151
188	„	188	106	141	520	332	188	26	8	...	..	191	46
189	„	189	62	66	333	187	146	...	..	...	...	161	103
190	„	190	75	81	435	227	208	3	4	..	...	192	152
191	„	191	87	105	472	248	224	7	5	...	...	182	146
192	„	192	124	124	460	262	198	13	14	..	..	202	118
193	„	193	48	68	389	204	185	...	..	...	..	162	119
194	„	194	75	96	455	245	210	3	3	..	...	188	143
195	„	195	86	120	634	332	302	..	...	...	...	260	220
196	„	196	104	135	760	401	359	4	3	...	...	296	213
197	„	197	109	111	473	247	226	5	6	...	...	190	151
198	„	198	139	157	582	315	267	28	22	...	...	265	188
199	„	199	142	168	745	402	343	15	13	...	...	265	187
200	„	200	80	82	493	274	219	7	8	...	...	234	157
201	„	201	103	106	620	330	290	...	...	...	...	255	188
202	„	202	76	86	414	220	194	..	..	...	..	189	143
203	„	203	16	55	320	161	159	...	..	...	...	125	114
204	„	204	77	87	539	279	260	...	...	...	...	211	178
205	„	205	79	92	567	314	253	...	...	...	...	222	132
206	„	206	62	105	539	309	230	...	...	...	...	256	168
207	„	207	94	122	621	329	292	16	16	...	...	202	122

## जनगणना सार-पत्र

## काम करने वाले

कुल काम करने वाले (I-IX)		काम न करने वाले (X)																स्थायी कोड नं०						
		I		II		III		IV		V (अ) (ब)		VI		VII		VIII			IX		X			
पु०	स्त्री	पु०	स्त्री	पु०	स्त्री	पु०	स्त्री	पु०	स्त्री	पु०	स्त्री	पु०	स्त्री	पु०	स्त्री	पु०	स्त्री		पु०	स्त्री	पु०	स्त्री		
15	16	17	18	19	20	21	22	23	24	25	26	27	28	29	30	31	32	33	34	35	36	37	38	1
149	11	...	...	...	...	...	...	...	...	3	...	23	1	4	..	56	...	16	1	47	9	171	281	181
192	9	...	...	...	...	...	...	...	...	...	...	36	1	24	4	42	...	27	..	70	4	170	289	182
168	15	...	...	...	...	...	...	...	...	...	...	35	2	...	...	37	1	6	..	90	12	190	302	183
103	13	...	...	...	...	2	..	...	..	6	...	24	2	...	..	41	3	4	...	26	8	135	203	184
77	1	..	...	...	...	...	..	...	..	...	...	17	1	1	..	32	...	7	...	20	...	114	173	185
77	5	...	..	...	...	...	...	...	...	...	...	11	...	6	...	25	...	7	...	28	5	80	142	186
134	4	1	..	..	...	..	...	...	...	1	...	34	...	1	...	39	..	2	...	56	4	141	227	187
192	8	2	2	19	1	1	1	...	...	...	...	30	1	14	...	13	...	68	...	54	3	140	180	188
79	6	1	..	...	..	...	...	...	...	4	...	7	1	1	...	15	...	5	...	46	5	109	140	189
104	5	...	...	..	...	..	...	...	...	...	...	15	...	...	...	38	...	16	...	35	5	123	203	190
124	7	...	..	...	...	...	...	..	...	8	..	17	...	1	...	49	...	2	..	47	7	124	217	191
138	5	...	..	..	..	..	...	..	...	1	...	17	...	4	..	30	...	3	..	83	5	124	193	192
105	6	...	...	...	...	1	...	..	...	1	..	27	1	3	...	45	1	4	...	24	4	99	179	193
114	4	...	...	...	...	...	...	...	...	...	...	44	...	1	...	36	...	4	...	29	4	131	206	194
151	7	..	...	...	...	5	...	...	...	14	1	20	1	...	...	65	2	7	...	40	3	181	295	195
178	8	..	1	..	...	..	1	...	..	3	..	37	2	7	..	71	1	16	1	44	2	223	351	196
103	5	..	...	..	...	..	...	...	...	...	...	35	...	...	..	42	...	4	...	52	5	144	221	197
141	13	..	...	..	...	..	...	...	...	2	2	42	1	2	...	47	4	5	...	43	6	174	254	193
176	8	2	...	..	..	4	...	...	...	8	..	39	2	9	...	61	..	9	1	44	5	226	335	199
131	4	..	..	1	..	1	...	...	..	..	...	9	..	...	...	13	..	8	..	99	4	143	215	200
162	6	..	...	...	...	...	...	...	...	...	...	49	...	1	...	46	..	3	1	63	5	168	284	201
105	3	...	..	..	...	...	...	...	...	...	...	11	...	...	...	41	..	1	...	52	3	115	191	202
67	...	1	...	..	..	..	...	...	...	...	...	10	...	2	...	20	...	2	...	32	...	94	159	203
130	1	...	..	...	...	...	...	...	...	...	...	33	...	..	...	43	..	11	...	43	1	149	259	204
154	6	..	..	..	..	..	..	..	..	3	1	36	..	..	...	68	...	4	...	43	5	160	247	205
133	3	..	...	..	...	1	..	..	...	4	...	18	1	2	...	55	..	2	...	51	2	176	227	206
157	33	..	...	..	..	1	..	..	..	...	...	35	5	9	...	71	12	7	...	34	16	172	259	207

## ग्राम/नगरीय ब्लॉक प्राथमिक

## 2—देहरादून तहसील (नगरीय)

स्थानीय कोड नं०	ग्राम/नगर/वार्ड/नगरीय ब्लॉक का नाम	ग्राम का क्षेत्रफल एकड़ में तथा नगर/वार्ड का वर्ग कि०मी० में	अधिकृत आबादीय मकानों की संख्या	परिवारों की संख्या	कुल जनसंख्या (संस्थागत और बेघरवार जनसंख्या सहित)			अनुसूचित जातियाँ		अनुसूचित जनजातियाँ		साक्षर व शिक्षित व्यक्ति	
					व्यक्ति	पु०	स्त्री	पु०	स्त्री	पु०	स्त्री	पु०	स्त्री
1	2	3	4	5	6	7	8	9	10	11	12	13	14
	वार्ड नं० 10 का योग		299	477	2,533	1,346	1,237	88	80	...	...	873	608
208	प्रगणक ब्लॉक	208	89	112	618	316	302	1	1	...	..	191	121
209	,,	209	36	77	434	226	208	12	15	...	...	181	130
210	,,	210	34	82	387	199	188	...	...	..	...	142	109
211	,,	211	93	114	613	328	285	12	9	...	...	221	154
212	,,	212	47	92	531	277	254	63	61	...	...	144	94
	वार्ड नम्बर 11 का योग		4,161	5,178	26,046	14,213	11,833	1,816	1,082	21	15	9,691	6,199
213	प्रगणक ब्लॉक	213	100	109	731	374	357	.	3	5	299	261	
214	,,	214	90	102	486	268	218	1	...	.	213	152	
215	,,	215	43	63	655	330	325	30	31	..	321	227	
216	,,	216	102	121	582	315	267	161	124	..	213	91	
217	,,	217	80	110	532	286	246	..	..	...	249	82	
218	,,	218	98	114	556	304	252	20	26	.	218	132	
219	,,	219	101	147	658	362	296	7	5	...	263	199	
220	,,	220	96	123	641	341	300	21	13	...	284	215	
221	,,	221	85	96	439	237	202	..	.	...	200	140	
222	,,	222	89	105	591	316	275	..	..	...	267	199	
223	,,	223	56	104	668	344	324	6	...	...	282	251	
224	,,	224	108	163	622	316	306	...	..	...	193	204	
225	,,	225	105	145	629	350	279	4	8	...	243	151	
226	,,	226	85	91	490	264	226	...	...	...	211	144	
227	,,	227	105	105	649	367	282	24	23	...	200	95	
228	,,	228	80	114	450	240	210	45	43	...	102	91	
229	,,	239	93	122	615	339	276	32	33	...	179	124	
230	,,	230	87	98	535	277	258	...	...	...	110	166	
231	,,	231	71	105	478	242	236	...	...	...	187	141	
232	,,	232	85	116	609	320	289	19	15	2	2	151	175

## जनगणना सार-पत्र

## काम करने वाले

कुल काम करने वाले (J-IX)	काम करने वाले																		काम न करने वाले X	स्थानीय कोड नं०					
	I		II		III		IV		V (म) (ब)		VI		VII		VIII		IX								
पु०	स्त्री	पु०	स्त्री	पु०	स्त्री	पु०	स्त्री	पु०	स्त्री	पु०	स्त्री	पु०	स्त्री	पु०	स्त्री	पु०	स्त्री	पु०	स्त्री	पु०	स्त्री				
15	16	17	18	19	20	21	22	23	24	25	26	27	28	29	30	31	32	33	34	35	36	37	38	1	
601	23	...	...	...	...	1	...	...	...	3	3	92	2	10	...	261	...	68	1	166	17	745	1,711		
138	4	...	...	...	...	...	...	...	...	...	26	2	4	...	74	...	15	...	19	2	178	298	208		
106	4	...	...	...	...	...	...	...	...	2	3	18	...	3	...	37	...	6	...	40	1	120	204	209	
94	3	...	...	...	...	...	...	...	...	...	21	...	...	...	31	...	4	1	38	2	105	185	210		
135	9	...	...	...	...	1	...	...	...	1	...	...	...	1	...	65	...	22	...	45	9	193	276	211	
128	3	...	...	...	...	...	...	...	...	...	27	...	2	...	54	...	21	...	24	3	149	251	212		
6,686	425	46	...	48	2	94	3	5	...	150	12	934	20	239	5	1,405	15	571	22	3,154	346	7,527	11,408		
191	8	...	...	...	...	1	...	...	...	...	29	...	2	...	69	...	13	...	77	8	183	349	213		
137	9	...	...	...	...	2	...	...	...	...	14	1	3	...	43	...	8	...	67	8	131	209	214		
125	8	1	...	...	...	...	...	...	...	...	18	...	1	...	50	...	15	...	40	8	205	317	215		
158	9	...	...	...	...	4	...	...	...	...	24	...	12	...	67	...	16	...	35	9	157	258	216		
147	4	...	...	...	...	3	...	...	...	2	...	22	1	...	42	1	21	...	57	2	139	242	217		
125	2	1	...	...	...	...	...	...	...	...	26	...	6	...	28	...	6	...	58	2	179	250	210		
165	10	...	...	...	...	1	...	...	...	...	51	...	...	...	38	...	9	...	66	10	197	286	219		
176	12	...	...	...	...	...	...	...	...	2	...	15	1	6	...	53	...	9	...	91	11	165	288	220	
127	11	...	...	...	...	2	...	...	...	1	...	19	1	...	32	...	8	...	65	10	110	191	221		
144	12	...	...	1	...	2	...	...	...	5	...	17	1	3	...	25	...	10	...	81	11	172	263	222	
178	18	...	...	...	...	3	...	...	...	...	29	1	10	...	44	...	9	1	83	16	166	306	223		
112	6	...	...	...	...	...	...	...	...	2	...	17	1	2	...	32	1	2	...	57	4	204	300	224	
164	14	...	...	...	...	1	1	...	...	...	43	...	8	...	32	...	14	2	66	11	186	265	225		
128	7	...	...	...	...	...	...	...	...	16	...	8	...	7	...	27	...	15	...	55	7	136	219	226	
180	8	2	...	...	...	...	...	...	...	19	2	29	...	11	...	50	...	26	3	43	3	187	274	227	
122	5	5	...	2	...	...	...	...	...	1	4	14	...	14	1	43	...	25	...	18	...	118	205	228	
175	9	...	...	...	...	3	...	...	...	13	1	35	1	4	...	41	...	44	2	35	5	164	267	229	
128	8	5	...	...	...	2	...	...	...	13	1	11	...	2	...	27	1	7	...	61	6	149	250	230	
129	9	10	...	...	...	...	...	...	...	...	35	4	3	...	39	...	...	1	42	4	113	227	231		
152	7	1	...	2	...	7	...	...	...	18	2	23	1	4	...	30	1	14	...	44	3	168	282	232	

## ग्राम/नगरीय ब्लॉक प्राथमिक

## 2—देहरादून तहसील (नगरीय)

स्थानीय कोडों	ग्राम/नगर/वाड़ें/नगरीय ब्लॉक का नाम	ग्राम का क्षेत्रफल एकड़ में तथा नगर/वाड़ें का वर्ग कि०मी० में	अधिकृत प्रादेशीय मकानों की संख्या	परिवारों की संख्या	कुल जनसंख्या (संस्थागत और बेघरवार जनसंख्या सहित)		अनुसूचित जातियाँ		अनुसूचित जन- जातियाँ		साक्षर व शिक्षित व्यक्ति		
					व्यक्ति	पु०	स्त्री	पु०	स्त्री	पु०	स्त्री	पु०	स्त्री
1	2	3	4	5	6	7	8	9	10	11	12	13	14
233	प्रगराण क ब्लॉक	233	90	117	421	233	188	4	4	...	...	180	14.7
234	„	234	78	114	654	355	299	...	...	...	...	212	15.5
235	„	235	115	121	609	311	298	113	116	...	...	250	13.1
236	„	236	108	119	791	440	351	81	63	...	..	281	15.8
237	„	237	65	112	551	307	244	51	36	...	...	169	10.2
238	„	238	46	92	546	293	253	156	94	...	...	78	17
239	„	239	120	120	522	264	258	...	...	..	...	77	15
240	„	240	75	112	495	287	208	110	78	...	...	156	6.3
241	„	241	95	95	619	326	293	107	102	...	..	181	11.6
242	„	242	110	122	698	395	303	15	9	4	1	124	10.3
243	„	243	121	156	593	332	261	...	...	...	...	176	12.8
244	„	244	88	88	668	361	307	60	61	...	...	282	14.8
245	„	245	121	173	651	346	305	63	61	5	3	246	13.8
246	„	246	146	146	410	261	149	13	10	...	...	160	7.4
247	„	247	72	75	353	178	175	14	7	...	...	147	12.9
248	„	248	73	118	615	362	253	9	..	...	...	272	13.1
249	„	249	59	63	284	142	142	1	2	...	...	98	8.2
250	„	250	136	140	640	348	292	...	...	..	...	279	20.4
251	„	251	143	157	688	363	325	...	...	...	...	263	10.2
252	„	252	100	130	761	414	347	11	10	...	...	314	12.8
253	„	253	105	126	605	305	300	10	10	...	...	256	23.4
254	„	254	75	115	500	247	253	...	...	...	...	196	17.2
255	„	255	161	168	1,089	752	337	87	63	...	...	650	15.4
256	„	256	100	146	667	399	268	41	35	7	4	259	10.8
वाड़ें नम्बर 12 का योग			1,545	2,424	1,17,72	6,435	5,287	374	314	10	13	4,639	3,189
257	प्रगराण ब्लॉक	257	96	167	564	315	249	3	6	...	...	244	16.2
258	„	258	95	110	495	265	230	32	21	...	...	197	16.9
259	„	259	116	185	778	444	334	15	14	..	...	311	18.3
260	„	260	90	126	707	355	352	47	47	..	..	256	21.8
261	„	261	304	310	1,844	996	843	35	25	10	13	554	35.3

जनगणना सार-बच

काम करने वाले

कुल काम करने वाले (I-IX)		I										II		III		IV		V (अ) (ब)		VI		VII		VIII		IX		काम न करने वाले X		कुल नंबर
पुं	स्त्री	पुं	स्त्री	पुं	स्त्री	पुं	स्त्री	पुं	स्त्री	पुं	स्त्री	पुं	स्त्री	पुं	स्त्री	पुं	स्त्री	पुं	स्त्री	पुं	स्त्री	पुं	स्त्री	पुं	स्त्री	पुं	स्त्री	पुं	स्त्री	
15	16	17	18	19	20	21	22	23	24	25	26	27	28	29	30	31	32	33	34	35	36	37	38	39	40	41	42	43	44	45
115	9	...	...	...	...	2	...	...	...	2	...	18	...	6	...	24	1	4	1	55	7	118	173	233						
157	4	...	...	...	...	...	...	...	...	1	...	13	...	14	...	42	...	17	...	71	4	193	293	234						
137	17	...	...	2	...	1	...	...	...	...	...	24	1	1	...	34	...	10	...	65	16	174	281	235						
214	24	...	...	...	...	7	...	...	...	6	1	35	...	11	1	42	...	30	1	83	21	226	327	236						
155	15	...	...	...	...	...	...	...	...	...	...	37	...	4	...	34	...	4	...	76	15	152	229	237						
145	7	3	...	...	...	...	...	...	...	6	...	20	...	5	...	46	2	6	...	60	5	147	246	238						
137	...	...	...	...	...	4	...	1	...	...	...	23	...	1	...	67	...	14	...	27	...	127	258	239						
155	11	...	...	...	...	...	...	...	...	4	...	14	...	1	...	16	...	12	...	108	11	132	197	240						
166	5	9	...	28	1	...	...	...	...	9	...	39	1	8	...	4	...	8	...	61	3	160	288	241						
181	10	1	...	...	...	1	...	...	...	13	...	20	1	19	...	27	...	19	2	81	7	214	293	242						
153	10	...	...	2	...	4	...	...	...	16	1	24	1	15	...	20	2	16	2	56	4	179	251	243						
154	6	...	...	2	...	2	...	...	...	...	...	17	...	7	...	29	1	29	1	68	4	207	301	244						
180	12	...	...	2	...	4	...	...	...	16	...	38	1	10	2	21	...	7	...	82	9	166	293	245						
169	1	...	...	...	...	...	...	...	...	...	...	3	...	4	...	13	...	9	...	140	1	92	148	246						
76	5	2	...	...	...	...	...	...	...	...	...	1	...	...	...	...	...	4	...	69	5	102	170	247						
214	8	...	...	...	...	...	...	...	...	...	...	1	...	...	...	2	...	1	...	210	8	148	245	248						
70	5	...	...	...	...	2	...	2	...	11	...	3	...	...	...	8	...	5	...	39	5	72	137	249						
174	16	...	...	...	...	4	1	1	...	2	...	41	...	1	...	39	1	13	1	73	13	174	276	250						
172	16	...	...	...	...	10	...	...	...	...	...	10	...	8	...	25	2	15	...	104	14	191	309	251						
185	15	5	...	7	1	3	...	...	...	...	...	30	1	12	1	14	1	28	4	86	7	229	332	252						
148	26	...	...	...	...	7	1	...	...	1	...	9	...	5	...	14	...	12	1	100	24	157	274	253						
108	8	...	...	...	...	...	...	...	...	...	...	8	...	2	...	26	...	1	...	71	8	139	245	254						
181	12	...	...	...	...	12	...	1	...	...	...	11	...	...	...	19	...	9	...	129	12	371	325	255						
176	7	1	...	...	...	...	...	...	...	11	...	16	1	7	...	14	1	27	...	100	5	223	261	256						
3,046	303	9	...	4	...	20	...	7	...	5	5	463	0	77	...	65	9	358	10	1,406	269	3,419	4,914							
140	17	...	...	...	...	...	...	...	...	13	...	8	...	...	...	22	...	14	...	83	17	175	232	257						
155	21	1	...	...	...	...	...	...	...	1	...	26	...	3	...	33	2	7	...	84	19	110	209	258						
205	23	...	...	...	...	1	...	...	...	...	...	36	3	9	...	45	...	24	...	90	19	239	312	259						
159	11	1	...	...	...	...	...	...	...	13	...	5	...	20	...	23	...	3	...	93	11	196	341	260						
489	45	2	...	...	...	3	...	...	...	...	...	91	3	5	...	129	2	90	8	169	32	507	803	261						



ग्राम/नगरीय प्रखण्ड प्राथमिक

2-देहरादून तहसील (नगरीय)

स्थानीय कोड नं०	ग्राम/नगर/वाहं/नगरीय ब्लाक का नाम	ग्राम का क्षेत्रफल एकड़ में तथा नगर/वाहं का वर्ग कि०मी० में	अधिकृत शासकीय मकानों की संख्या	परिवारों की संख्या	कुल जनसंख्या (संस्थागत और बेघरबार जनसंख्या सहित)		अनुसूचित जातियाँ		अनुसूचित जन- जातियाँ		साक्षर व शिक्षित व्यक्ति		
					व्यक्ति	पु०	स्त्री	पु०	स्त्री	पु०	स्त्री	पु०	स्त्री
					1	2	3	4	5	6	7	8	9
262-	प्रगणक ब्लाक	262	117	133	645	370	275	75	62	...	...	296	166
263	..	263	107	125	605	348	257	12	5	...	...	252	161
264	..	264	40	106	596	348	248	10	5	...	...	228	127
265	..	265	68	145	646	356	290	22	19	...	...	256	207
266	..	266	47	86	500	274	226	2	11	...	...	244	180
267	..	267	77	79	340	182	158	15	14	...	...	146	106
268	..	268	35	102	433	258	175	14	8	...	...	209	115
269	..	269	25	80	354	192	162	...	...	...	...	123	91
270	..	270	55	120	689	385	304	11	10	...	...	263	126
271	..	271	52	115	519	282	237	7	6	...	...	187	126
272	..	272	40	136	574	293	281	9	4	...	...	238	191
273	..	273	31	115	547	262	285	21	18	...	...	184	223
274	..	274	100	100	522	332	190	20	24	...	...	281	135
275	..	275	50	84	414	228	186	24	15	...	...	176	141
वाहं नम्बर 13 का योग			1,389	3,262	13,730	7,634	6,096	1,204	1,002	3	2	5,162	3,052
276	प्रगणक ब्लाक	276	63	245	609	334	275	25	22	...	...	268	185
277	..	277	30	125	676	383	293	27	30	...	...	210	95
278	..	278	77	196	832	461	371	41	42	...	...	331	181
279	..	279	21	72	346	190	156	5	9	...	...	136	91
280	..	280	18	169	640	367	273	52	41	...	...	213	122
281	..	281	69	130	591	323	268	4	5	...	...	265	193
282	..	282	25	45	249	119	130	..	...	...	...	102	88
283	..	283	73	130	700	373	327	15	9	...	...	274	202
284	..	284	66	156	604	352	252	9	5	...	...	178	91
285	..	285	32	71	325	162	163	57	48	...	...	93	48
286	..	286	55	116	514	277	237	60	42	...	...	223	150
287	..	287	78	154	739	405	334	...	...	...	...	350	236
288	..	288	77	84	465	265	200	212	167	...	...	99	20
289	..	289	71	85	474	261	213	..	...	...	...	210	161
290	..	290	85	92	659	361	298	4	3	3	2	201	98

## जन्मस्थाना साह-पत्र

## काम करने वाले

धनुसूचित जन-जातियाँ			साक्षर एवं शिक्षित व्यक्ति			कुल काम करने वाले (I—IX)			काश्तकार I			खेतिहर मजदूर II												
व्यक्ति	पुरुष	स्त्री	व्यक्ति	पुरुष	स्त्री	व्यक्ति	पुरुष	स्त्री	व्यक्ति	पुरुष	स्त्री	व्यक्ति	पुरुष	स्त्री										
12	13	14	15	16	17	18	19	20	21	22	23	24	25	26										
186	21	1	...	...	...	1	...	...	...	45	2	5	...	26	12	...	96	19	184	254	262			
181	18	..	..	..	..	2	..	..	2	..	17	...	...	50	4	19	...	91	14	167	239	263		
182	8	...	..	...	...	...	...	...	12	3	18	...	...	21	...	48	...	83	5	166	240	264		
177	18	1	...	...	...	...	...	7	...	3	...	41	1	...	...	28	...	32	...	65	17	179	272	265
129	10	...	...	...	...	1	...	...	...	...	21	1	2	...	40	...	14	1	51	8	145	216	266	
85	10	...	...	...	...	1	...	...	...	3	1	8	...	3	...	24	..	7	...	39	9	97	148	267
115	5	...	..	...	...	1	...	...	...	2	1	32	...	...	34	1	15	...	31	3	143	170	268	
91	11	...	...	2	...	...	...	...	1	...	18	...	3	...	28	...	9	...	30	11	101	151	269	
143	14	...	...	...	...	...	...	...	...	...	22	...	19	...	13	...	27	...	62	14	242	290	270	
115	11	...	...	...	...	2	...	...	...	...	30	...	4	...	27	...	4	1	48	10	167	226	271	
144	5	1	...	1	...	1	...	...	...	...	21	...	2	...	29	...	2	...	87	5	149	276	272	
113	27	...	...	...	...	3	...	...	...	1	...	6	...	1	...	30	...	5	...	67	27	149	258	273
116	19	1	...	...	...	3	...	...	...	...	9	...	...	...	17	...	10	...	76	19	216	171	274	
121	10	1	...	...	...	1	...	...	...	...	9	...	1	...	32	...	16	...	61	10	107	176	275	
3,535	253	43	...	31	...	41	2	1	...	32	4	231	6	99	1	418	3	355	4	2,284	233	4,099	5,843	
158	18	1	...	2	...	7	...	...	...	1	...	12	...	3	...	18	...	10	...	104	18	176	257	276
163	...	...	...	...	...	...	...	...	...	1	...	16	...	13	...	9	...	32	...	98	...	220	293	277
236	5	10	...	...	...	3	...	...	...	...	16	...	4	...	14	...	33	2	156	3	225	366	278	
85	11	...	...	...	...	3	...	...	...	3	1	14	...	1	...	18	...	6	...	40	10	105	145	279
171	6	1	...	...	...	1	...	1	...	...	8	2	2	...	20	...	8	..	130	4	196	267	280	
122	7	4	...	...	...	3	...	...	...	...	8	...	2	...	14	...	4	..	87	7	201	261	281	
97	13	1	...	...	...	...	...	...	...	...	6	...	...	...	5	...	8	...	97	13	62	117	282	
156	18	...	...	...	...	3	...	...	...	...	39	1	6	...	38	...	20	...	55	17	217	309	283	
182	15	...	...	...	...	8	...	...	...	...	18	1	9	...	4	...	67	...	76	14	170	237	284	
87	5	...	...	...	...	2	...	...	...	...	5	...	11	...	23	...	6	...	37	5	75	158	285	
116	20	...	...	...	...	1	...	...	...	3	...	2	1	5	..	9	...	12	...	90	19	161	217	286
165	15	...	...	...	...	1	...	...	...	...	20	...	3	...	15	1	11	1	115	13	240	319	287	
109	21	...	...	...	...	...	...	...	...	2	...	6	...	1	...	20	...	11	...	63	21	162	179	288
127	14	...	...	...	...	3	...	...	...	...	13	...	...	...	50	...	6	...	75	14	134	199	289	
162	1	22	...	18	...	1	...	...	...	10	...	6	...	3	...	6	...	28	...	68	1	199	297	290

## ग्राम/नगरीय ब्लॉक प्राथमिक

## 2—देहरादून तहसील (नगरीय)

स्थानीय कोड सं०	ग्राम/नगर/वाहें/नगरीय ब्लॉक का नाम	ग्राम का क्षेत्रफल एकड़ में तथा नगर/वाहें का वर्ग कि०मी० में	प्रधिकृत भावासीय मकानों की संख्या	परिवारों की संख्या	कुल जनसंख्या (संस्थागत और बेघरदार जनसंख्या सहित)		अनुसूचित जातियाँ		अनुसूचित जन- जातियाँ		साक्षर व शिक्षित व्यक्ति		
					व्यक्ति	पु०	स्त्री	पु०	स्त्री	पु०	स्त्री	पु०	स्त्री
					3	4	5	6	7	8	9	10	11
291	प्रमजक ब्लॉक	291	70	110	579	304	275	250	250	...	...	91	51
292	..	292	49	92	421	227	194	153	141	...	...	118	46
293	..	293	61	89	423	225	198	29	23	...	...	151	99
294	..	294	92	105	513	284	229	77	71	...	...	176	99
295	..	295	25	116	411	244	167	4	4	...	..	178	111
296	..	296	45	210	655	334	301	24	8	...	...	265	223
297	..	297	36	145	569	323	245	50	41	...	...	212	121
298	..	298	34	215	749	405	344	35	26	...	...	345	224
299	..	299	45	150	513	325	188	20	12	...	...	248	73
300	..	300	50	65	205	137	68	13	8	...	...	98	31
301	..	301	42	95	289	193	96	28	15	...	...	127	33
302	स्पेशल फेदर का यौन	301	...	...	144	278	163	11	6	...	...	160	77



## जनगणना सार-पत्र

### काम करने वाले

कुल काम करने वाले (I—IX)	काम करने वाले										काम न करने वाले X	कुल													
	I	II	III	IV	V (म) (ब)		VI	VII	VIII	IX															
पु०	स्त्री	पु०	स्त्री	पु०	स्त्री	पु०	स्त्री	पु०	स्त्री	पु०	स्त्री	पु०	स्त्री	पु०	स्त्री	पु०	स्त्री	पु०	स्त्री	पु०	स्त्री				
15	16	17	18	19	20	21	22	23	24	25	26	27	28	29	30	31	32	33	34	35	36	37	38	39	40
140	6	...	...	11	...	1	2	...	...	...	2	7	...	2	...	46	1	33	1	50	...	164	269	291	
94	16	..	..	..	..	..	..	..	..	1	...	...	...	5	..	1	..	8	...	79	16	133	173	292	
87	5	..	...	..	..	..	..	..	..	...	...	8	..	3	1	18	1	10	..	48	3	138	993	293	
147	8	4	...	...	...	...	...	...	...	5	1	18	1	12	...	18	...	38	...	54	6	137	221	294	
149	8	...	..	...	..	...	...	...	...	...	...	1	...	...	...	8	...	3	...	137	8	95	159	295	
140	6	..	...	...	...	...	...	...	...	...	...	3	...	...	..	...	..	1	...	136	6	194	295	296	
132	12	..	..	...	...	...	...	...	...	...	...	...	...	..	...	...	...	...	...	132	12	191	234	297	
173	19	...	...	...	...	..	..	...	...	...	...	...	...	...	...	...	...	10	...	163	19	232	325	298	
183	1	...	...	..	...	4	...	..	...	1	...	3	...	...	...	109	...	5	...	61	1	142	137	299	
75	..	...	...	...	...	...	...	...	...	2	...	...	...	...	...	2	...	...	...	71	...	62	68	300	
125	3	...	...	...	..	...	...	...	...	...	...	2	...	...	...	1	...	...	...	122	3	68	93	301	
182	11	...	...	...	...	...	...	...	...	...	...	13	3	12	...	53	...	55	5	91	3	95	152	302	



## ग्राम/नगरीय ब्लॉक प्रारम्भिक

## 2-बेहराइन तहसील (नगरीय)

स्थानीय कोड नं०	ग्राम/नगर/वाहं/नगरीय ब्लॉक का नाम	ग्राम का क्षेत्रफल एकड़ में तथा नगर/वाहं का वर्ग कि०मी० में	अधिकृत भावासीय मकानों की संख्या	परिवारों की संख्या	कुल जनसंख्या (संस्थागत और बेघरबार जनसंख्या सहित)		मनुसूचित जातियाँ		मनुसूचित जन-जातियाँ		साक्षर व शिक्षित व्यक्ति		
					व्यक्ति	पु० स्त्री	पु० स्त्री	पु० स्त्री	पु० स्त्री	पु० स्त्री			
1	2	3	4	5	6	7	8	9	10	11	12	13	14
	फोरेस्ट रिसर्च इन्स्टीट्यूट एवं कालेज एरिया का योग	4,69	832	892	3,754	2,148	1,606	205	188	...	...	1,395	749
1	प्रगणक ब्लॉक	1	118	118	492	301	191	26	30	...	...	221	95
2	"	2	84	85	439	279	160	31	22	...	...	210	62
3	"	3	180	184	705	400	305	73	63	...	...	214	24
4	"	4	85	120	629	338	291	...	...	...	...	287	229
5	"	5	210	230	758	399	339	20	19	...	...	313	223
6	"	6	155	155	751	431	320	55	54	...	...	150	116



## जनमसूची संशोधन

## काम करने वाले

कुल काम करने वाले (I—IX)		काम न करने वाले X																		स्थायी कोड सं.				
		I	II	III	IV	V (म) (ब)		VI	VII	VIII	IX													
पु०	स्त्री	पु०	स्त्री	पु०	स्त्री	पु०	स्त्री	पु०	स्त्री	पु०	स्त्री	पु०	स्त्री	पु०	स्त्री	पु०	स्त्री	पु०	स्त्री	पु०	स्त्री			
15	16	17	18	19	20	21	22	23	24	25	26	27	28	29	30	31	32	33	34	35	36	37	38	1
973	71	...	...	2	...	5	2	...	...	1	1	25	1	10	1	18	...	10	...	902	66	1,175	1,535	
175	20	...	...	...	...	3	...	...	...	1	5	...	2	...	1	...	...	...	...	164	19	126	171	1
108	3	...	...	2	...	...	2	...	...	...	7	...	5	...	7	...	1	...	...	86	1	171	157	2
214	24	...	...	...	...	2	...	...	...	...	7	1	3	1	7	...	2	...	...	193	22	186	281	3
129	6	...	...	...	...	...	...	...	...	1	...	5	...	...	1	...	5	...	...	117	6	209	285	4
168	12	...	...	...	...	...	...	...	...	...	1	...	...	...	2	...	2	...	...	163	12	231	327	5
179	6	...	...	...	...	...	...	...	...	...	...	...	...	...	...	...	...	...	...	179	6	252	314	6



## ग्राम/नगरीय ब्लॉक प्राथमिक

## 2—देहरादून तहसील (नगरीय)

स्थानीय कोड नं०	ग्राम/नगर/वार्ड/नगरीय ब्लॉक का नाम	ग्राम का क्षेत्रफल एकड़ में तथा नगर/वार्ड का वर्ग कि०मी० में	अधिकृत आवासीय मकानों की संख्या	परिवारों की संख्या	कुल जनसंख्या (संस्थागत और बेघरवार जनसंख्या सहित)		अनुसूचित जातियाँ		अनुसूचित जन- जातियाँ		साक्षर व शिक्षित व्यक्ति			
					व्यक्ति	पु०	स्त्री	पु०	स्त्री	पु०	स्त्री	पु०	स्त्री	
					1	2	3	4	5	6	7	8	9	10
	देहरादून कैंट का योग		20,98	2,969	5,242	33,637	20,018	18,619	1,580	1,585	19	13	14,440	6,490
	वार्ड नं० 1 का योग		2,50	260	365	2,248	1,242	1,006	171	134	...	...	870	512
1	प्रणालक ब्लॉक	1		40	50	413	234	179	155	124	...	...	122	21
2	„	2		50	70	536	284	252	...	...	...	...	204	145
3	„	3		30	40	241	118	123	3	2	...	...	96	73
4	„	4		55	86	498	284	214	8	5	...	...	214	130
5	„	5		85	119	560	322	238	5	3	...	...	234	143
	वार्ड नं० 2 का योग		2,45	549	810	4,447	2,423	2,004	206	192	...	...	1,773	1,119
6	प्रणालक ब्लॉक	6		62	94	534	293	241	34	21	...	...	211	144
7	„	7		73	107	508	257	251	3	1	...	...	214	144
8	„	8		47	59	351	178	173	10	14	...	...	125	97
9	„	9		82	111	586	319	267	44	32	...	...	221	138
10	„	10		75	111	638	346	292	22	16	...	...	233	143
11	„	11		70	100	581	325	256	17	7	...	...	239	143
12	„	12		62	87	505	263	242	10	9	...	...	204	151
13	„	13		78	141	744	442	302	66	32	...	...	326	161
	वार्ड नं० 3 का योग		3,00	488	889	6,033	3,957	2,076	298	241	...	...	2,797	771
14	प्रणालक ब्लॉक	14		51	82	465	272	193	5	2	...	...	192	101
15	„	15		43	88	518	304	214	35	21	...	...	197	97
16	„	16		47	111	733	393	340	119	114	...	...	231	103
36	„	36		56	138	828	509	319	32	24	...	...	282	102
37	„	37		27	51	320	171	149	2	1	...	...	72	30
38	„	38		18	21	187	136	51	2	3	...	...	76	16
39	„	39		13	30	108	50	58	1	1	...	...	29	26
40	„	40		26	61	231	141	100	...	...	...	...	78	57
41	„	41		5	11	66	65	21	4	3	...	...	53	14
42	„	42		9	12	110	110	...	...	...	...	...	100	...
43	„	43		21	28	237	237	...	...	...	...	...	237	...
44	„	44		32	62	441	238	203	...	...	...	...	116	35
45	„	45		13	21	150	67	63	20	7	...	...	53	37

## जनगणना सार-पत्र

## काम करने वाले

कुल काम करने वाले (I-IX)	I										II		III		IV		V (अ) (ब)		VI		VII		VIII		IX		काम न करने वाले X	स्थानीय कोड नं०
	पु०	स्त्री	पु०	स्त्री	पु०	स्त्री	पु०	स्त्री	पु०	स्त्री	पु०	स्त्री	पु०	स्त्री	पु०	स्त्री	पु०	स्त्री	पु०	स्त्री	पु०	स्त्री	पु०	स्त्री	पु०	स्त्री		
15	16	17	18	19	20	21	22	23	24	25	26	27	28	29	30	31	32	33	34	35	36	37	38	38	1			
11,393	558	58	3	154	16	63	11	...	...	255	10	771	60	74	1	607	16	1/2	6	9,242	435	8,625	13,061					
661	40	29	...	58	1	3	2	...	...	15	1	170	5	12	...	53	...	16	1	290	30	581	966					
127	3	26	...	49	1	2	...	...	...	...	...	1	...	2	...	2	...	...	...	45	2	107	176	1				
166	17	1	...	2	...	1	...	...	...	5	1	76	3	4	...	20	...	2	...	55	13	118	235	2				
57	8	7	...	...	...	...	...	...	...	1	...	5	...	1	...	15	...	3	...	25	8	61	115	3				
135	6	5	...	...	...	2	...	...	...	4	...	11	...	5	...	7	...	6	1	97	3	149	208	4				
176	6	...	...	2	...	...	...	...	...	5	...	77	2	...	...	19	...	5	...	68	4	146	232	5				
1,224	128	1	...	6	1	8	3	...	...	83	7	374	35	9	...	206	3	51	1	486	78	1,199	1,896					
151	11	...	...	1	...	...	...	...	...	14	1	33	3	2	...	22	2	7	...	72	5	142	230	6				
128	8	...	...	...	...	1	...	...	...	17	...	24	4	2	...	29	...	3	...	52	4	129	243	7				
85	14	...	...	...	2	1	...	...	...	12	1	18	...	...	...	18	...	4	...	31	12	97	159	8				
160	28	...	...	1	...	3	...	...	...	22	3	30	8	...	...	31	...	4	...	69	17	159	239	9				
172	23	...	...	...	...	1	...	...	...	2	...	49	11	3	...	36	...	14	...	67	12	174	269	10				
145	14	...	...	1	1	1	...	...	...	5	1	11	...	...	...	26	...	10	1	91	11	180	242	11				
121	9	1	...	3	...	...	...	...	...	9	...	30	1	2	...	23	1	2	...	51	7	142	233	12				
262	21	...	...	...	...	2	...	...	...	2	1	179	8	...	...	21	...	7	...	53	10	180	281	13				
2,734	61	1	...	2	...	22	5	...	...	30	1	132	11	21	...	81	2	17	...	2,398	42	1,253	2,015					
150	10	...	...	...	4	3	...	...	...	4	...	46	...	2	...	47	1	6	...	41	6	122	183	14				
146	9	1	...	1	...	11	2	...	...	...	...	34	2	...	...	11	...	6	...	82	5	158	205	15				
208	13	...	...	1	...	7	...	...	...	26	1	40	2	5	...	18	1	4	...	107	9	185	327	16				
346	1	...	...	...	...	...	...	...	...	...	...	...	...	...	...	...	...	...	...	346	1	163	318	36				
108	...	...	...	...	...	...	...	...	...	...	...	...	...	...	...	...	...	...	...	108	...	63	149	37				
103	1	...	...	...	...	...	...	...	...	...	...	...	...	...	...	2	...	...	...	101	1	33	50	38				
32	3	...	...	...	...	...	...	...	...	...	...	2	...	...	...	...	...	...	...	30	3	18	55	39				
86	9	...	...	...	...	...	...	...	...	...	...	7	1	14	...	3	...	1	...	61	8	45	91	40				
46	1	...	...	...	...	...	...	...	...	...	...	...	...	...	...	...	...	...	...	46	1	19	20	41				
106	...	...	...	...	...	...	...	...	...	...	...	...	...	...	...	...	...	...	...	106	...	4	...	42				
237	...	...	...	...	...	...	...	...	...	...	...	...	...	...	...	...	...	...	...	237	...	...	...	43				
125	4	...	...	...	...	...	...	...	...	...	...	...	1	...	...	...	...	...	...	125	3	113	199	44				
40	4	...	...	...	...	...	...	...	...	...	...	3	1	...	...	...	...	...	...	37	3	47	59	45				



## ग्राम/नगरीय ब्लाक प्राथमिक

## 2—देहरादून तहसील (नगरीय)

स्थानीय कोड नं०	ग्राम/नगर/वाडें/नगरीय ब्लाक का नाम	ग्राम का क्षेत्रफल एकड़ में तथा नगर/वाडें का वर्ग कि०मी० में	अधिकृत भारतीय सरकाओं की संख्या	परिवारों की संख्या	कुल जनसंख्या (संस्थागत और बेघरवार जनसंख्या सहित)		अनुसूचित जातियाँ		अनुसूचित जन-जातियाँ		साक्षर व शिक्षित व्यक्ति		
					व्यक्ति	पु०	स्त्री	पु०	स्त्री	पु०	स्त्री	पु०	स्त्री
					1	2	3	4	5	6	7	8	9
46	प्रगणक ब्लाक	46	30	44	362	318	49	...	...	...	...	295	19
47	"	47	54	74	531	292	239	62	60	..	...	169	90
48	"	48	18	26	253	253	...	...	...	...	...	253	...
49	"	49	11	12	208	136	72	16	5	...	...	104	22
50	"	50	9	17	265	260	5	...	...	..	...	260	2
वाडें नं० 4 का योग		6,33	1,191	2,248	15,527	9,603	5,924	919	741	10	..	7,170	2,801
17	प्रगणक ब्लाक	17	57	114	654	317	337	17	11	...	..	192	101
18	"	18	80	120	700	371	329	113	83	...	..	197	97
19	"	19	43	82	495	241	254	36	25	...	..	231	103
20	"	20	82	105	623	304	319	23	20	5	..	249	232
21	"	21	45	109	523	239	284	61	69	..	..	242	163
22	"	22	43	87	434	228	206	19	20	...	...	186	165
23	"	23	40	68	413	209	204	43	35	..	...	237	219
24	"	24	45	45	727	445	282	57	37	...	..	168	148
51	"	51	32	107	618	336	282	81	71	..	..	227	147
52	"	52	31	45	261	261	...	...	..	..	...	235	...
53	"	53	24	78	415	221	194	...	...	..	..	145	94
54	"	54	15	39	225	186	39	1	..	..	..	127	23
55	"	55	26	108	509	278	231	54	43	..	...	169	60
56	"	56	23	27	474	465	9	...	...	..	..	429	6
57	"	57	58	76	412	168	244	6	12	...	...	95	70
58	"	58	29	120	699	316	383	...	2	...	..	242	120
59	"	59	14	16	157	138	19	...	..	...	...	128	9
60	"	60	9	48	225	137	88	40	19	...	...	83	42
61	"	61	5	5	247	205	42	32	...	...	...	184	42
62	"	62	22	78	414	210	204	85	62	..	...	126	85
63	"	63	20	20	199	136	63	1	...	...	...	103	22
64	"	64	6	34	217	141	76	12	11	..	...	107	39
65	"	65	22	22	296	191	105	20	24	...	...	133	31
66	"	66	10	33	211	156	55	17	8	...	...	127	20

जनगणना सार-पत्र

काम करने वाले

कुल काम करने वाले (I-IX)		V										काम न करने वाले X		स्थायी काम										
		I	II	III	IV	(म) (न)		VI	VII	VIII	IX													
पु०	स्त्री	पु०	स्त्री	पु०	स्त्री	पु०	स्त्री	पु०	स्त्री	पु०	स्त्री	पु०	स्त्री		पु०	स्त्री								
15	16	17	18	19	20	21	22	23	24	25	26	27	28	29	30	31	32	33	34	35	36	37	38	1
277	..	..	..	..	..	..	..	..	..	..	..	..	..	..	..	..	..	..	..	277	..	36	49	46
100	4	..	..	..	..	..	..	..	..	..	..	..	4	..	..	..	..	..	..	100	..	192	235	47
253	..	..	..	..	..	..	..	..	..	..	..	..	..	..	..	..	..	..	..	253	..	..	..	48
82	1	..	..	..	..	..	..	..	..	..	..	..	..	..	..	..	..	..	..	82	1	54	71	49
259	1	..	..	..	..	..	..	..	..	..	..	..	..	..	..	..	..	..	..	259	1	1	4	50
5,749	230	5	..	52	8	26	1	..	..	55	1	57	3	23	1	128	3	37	3	5,366	210	3,854	5,694	
91	12	..	..	1	..	1	..	..	..	6	1	7	..	1	..	23	..	..	..	52	11	226	325	17
128	7	..	..	1	..	3	..	..	..	1	..	5	..	1	..	18	..	..	..	99	7	243	322	18
82	6	2	..	..	..	1	..	..	..	12	..	7	..	1	..	10	..	6	..	43	6	159	248	19
112	12	..	..	..	..	..	..	..	..	7	..	3	..	6	..	14	..	..	..	82	12	192	307	20
103	16	..	..	..	..	..	..	..	..	..	..	13	..	..	..	7	1	14	..	69	15	136	268	21
93	3	..	..	..	..	2	..	..	..	5	..	7	2	1	..	14	1	4	..	60	..	135	203	22
91	6	1	..	10	1	11	1	..	..	..	..	5	..	11	..	6	..	9	3	38	1	118	198	23
146	33	..	..	20	6	..	..	..	..	..	..	2	1	..	..	6	..	1	..	117	26	299	249	24
133	16	..	..	..	..	2	..	..	..	..	..	..	..	..	..	5	..	2	..	124	16	203	266	51
261	..	..	..	..	..	..	..	..	..	1	..	..	..	..	..	..	..	..	..	260	..	..	..	52
101	2	..	..	..	..	..	..	..	..	..	..	..	..	..	1	..	..	..	..	100	2	120	192	53
166	1	..	..	..	..	..	..	..	..	2	..	..	..	..	..	..	..	..	..	164	1	20	38	4
74	8	..	..	..	..	1	..	..	..	..	..	3	..	..	..	..	..	..	..	70	8	204	223	55
453	1	..	..	..	..	..	..	..	..	5	..	2	..	..	..	4	..	1	..	441	1	12	8	56
55	6	..	..	..	..	1	..	..	..	6	..	1	..	2	1	3	1	..	..	42	4	113	238	57
125	3	..	..	..	..	..	..	..	..	..	..	..	..	..	..	4	..	..	..	121	3	191	380	58
126	..	..	..	..	..	..	..	..	..	..	..	..	..	..	..	..	..	..	..	126	..	12	19	59
67	3	..	..	17	1	..	..	..	..	..	..	..	..	..	..	..	..	..	..	50	2	70	85	60
205	42	..	..	..	..	..	..	..	..	..	..	..	..	..	..	..	..	..	..	205	42	..	..	61
98	11	..	..	..	..	..	..	..	..	..	..	..	..	..	..	..	..	..	..	98	11	112	193	62
104	3	2	..	3	..	..	..	..	..	..	..	..	..	..	..	..	..	..	..	99	3	32	60	63
93	1	..	..	..	..	..	..	..	..	..	..	..	..	..	..	..	..	..	..	93	1	48	75	64
152	4	..	..	..	..	..	..	..	..	..	..	..	..	..	..	..	..	..	..	152	4	39	101	65
29	1	..	..	..	..	..	..	..	..	..	..	..	..	..	..	..	..	..	..	129	1	27	54	66

## ग्राम/नगरीय ब्लॉक प्राथमिक

## 2—देहरादून तहसील (नगरीय)

स्थानीय कोड नं०	ग्राम/नगर/वार्ड/नगरीय ब्लॉक का नाम	ग्राम का क्षेत्रफल एकड़ में तथा नगर/वार्ड का वर्ग कि०मी० में	अधिकृत प्रादेशीय मकानों की संख्या	परिवारों की संख्या	कुल जनसंख्या (संस्थागत और बेघरबार जनसंख्या सहित)			अनुसूचित जातियाँ		अनुसूचित जनजातियाँ		साक्षर व शिक्षित व्यक्ति		
					अ्यक्ति	पु०	स्त्री	पु०	स्त्री	पु०	स्त्री	पु०	स्त्री	
					6	7	8	9	10	11	12	13	14	
67	प्रगणक ब्लॉक	67	6	6	97	97	..	...	...	...	...	84	..	
68	..	68	101	132	912	610	302	69	42	...	..	448	132	
69	..	69	8	8	211	211	...	1	...	5	...	190	..	
70	..	70	11	11	308	308	...	...	...	...	...	288	...	
71	..	71	3	3	37	37	...	...	...	...	...	37	..	
72	..	72	9	9	296	244	52	..	...	...	...	183	17	
73	..	73	10	38	354	298	56	...	...	...	...	257	21	
74	..	74	21	43	372	250	122	..	2	...	...	162	63	
75	..	75	61	86	514	291	223	...	...	...	...	240	97	
76	..	76	28	48	341	187	154	...	...	...	...	166	78	
77	..	77	29	44	330	159	171	112	119	...	...	57	40	
78	..	78	8	22	196	196	...	1	...	..	...	196	..	
79	..	79	52	108	771	379	392	..	...	...	..	227	141	
80	..	80	62	103	634	434	200	13	6	...	...	270	174	
81	..	81	1	1	6	3	3	...	...	...	...	3	...	
वार्ड नं० 5 का योग			2,20	206	442	2,582	1,300	1,282	142	127	5	8	900	628
25	प्रगणक ब्लॉक	25	40	92	554	262	292	46	45	...	..	169	148	
26	..	26	27	57	292	153	139	13	23	2	4	102	...	
27	..	27	49	90	572	276	296	28	16	...	...	190	172	
28	..	28	22	57	287	141	146	3	6	3	4	102	78	
29	..	29	47	92	593	323	270	44	28	...	...	233	158	
30	..	30	21	54	484	145	139	8	9	...	...	104	72	
वार्ड नं० 6 बीम तक			4,50	275	488	2,800	1,493	1,307	244	210	4	5	930	659
31	प्रगणक ब्लॉक	31	78	117	644	340	304	54	50	...	...	235	153	
32	..	32	29	78	414	237	177	39	30	4	5	159	95	
33	..	33	46	67	422	213	209	70	66	...	...	117	102	
34	..	34	63	110	658	373	285	60	47	...	...	208	145	
35	..	35	59	116	662	330	332	21	17	...	...	211	164	

## जनगणना सार-पत्र

## काम करने वाले

कुल काम करने वाले (I-IX)	काम करने वाले																काम न करने वाले X	स्थानीय कोड नं०						
	I	II	III	IV	V		VI	VII	VIII	IX	X													
पु०	स्त्री	पु०	स्त्री	पु०	स्त्री	पु०	स्त्री	पु०	स्त्री	पु०	स्त्री	पु०	स्त्री	पु०	स्त्री	पु०	स्त्री	पु०	स्त्री	पु०	स्त्री	पु०	स्त्री	
15	16	17	18	19	20	21	22	23	24	25	26	27	28	29	30	31	32	33	34	5	36	37	38	1
97	...	...	...	...	...	...	...	...	...	...	...	...	...	...	...	...	...	...	...	97	...	...	...	67
153	2	...	...	...	...	...	...	...	...	...	...	...	...	...	...	...	...	...	...	153	2	457	300	68
211	...	...	...	...	...	...	...	...	...	1	...	2	...	...	...	3	...	...	...	205	...	...	...	69
308	...	...	...	...	...	...	...	...	...	1	...	...	...	...	...	...	...	...	...	307	...	...	...	70
37	...	...	...	...	...	...	...	...	...	...	...	...	...	...	...	...	...	...	...	37	...	...	...	71
214	...	...	...	...	...	...	...	...	...	3	...	...	...	...	...	...	...	...	...	211	...	30	52	72
264	...	...	...	...	...	...	...	...	...	5	...	...	...	...	...	9	...	...	...	203	...	34	56	73
203	...	...	...	...	...	...	...	...	...	...	...	...	...	...	...	...	...	...	...	205	...	47	122	74
205	...	...	...	...	...	...	...	...	...	...	...	...	...	...	...	...	...	...	...	136	...	86	223	75
136	...	...	...	...	...	...	...	...	...	...	...	...	...	...	...	...	...	...	...	250	...	51	154	76
69	25	...	...	...	...	4	...	...	...	...	...	...	...	...	...	...	...	...	...	65	25	90	146	77
165	...	...	...	...	...	...	...	...	...	...	...	...	...	...	...	...	...	...	...	165	...	1	78	78
161	5	...	...	...	...	...	...	...	...	...	...	...	...	...	...	...	...	...	...	121	5	218	387	79
307	1	...	...	...	...	...	...	...	...	...	...	...	...	...	...	1	...	...	...	302	1	127	199	80
1	...	...	...	...	...	...	...	...	...	...	...	...	...	...	...	...	...	...	...	1	...	2	3	81
443	50	5	1	9	...	1	...	...	...	37	...	21	4	5	...	66	6	22	...	282	39	852	1,232	7
88	14	...	...	...	...	...	...	...	...	1	...	2	...	4	...	8	1	4	...	69	13	174	278	25
52	6	1	...	...	...	...	...	...	...	6	...	2	...	1	...	10	4	4	...	28	2	101	133	26
94	12	1	1	6	...	1	...	...	...	16	...	3	2	...	...	9	1	6	...	52	8	182	284	27
49	8	...	...	1	...	...	...	...	...	2	...	6	2	...	...	17	...	6	...	17	6	92	138	28
116	10	2	...	2	...	...	...	...	...	6	...	4	...	...	...	17	...	...	...	85	10	207	260	29
49	...	1	...	...	...	...	...	...	...	6	...	4	...	...	...	5	...	2	...	31	...	96	139	30
607	49	7	2	32	6	...	...	...	...	35	...	17	2	4	...	63	2	29	1	420	36	886	1,258	31
140	17	5	2	18	6	...	...	...	...	18	...	6	...	...	...	32	2	2	...	59	7	200	287	31
94	5	1	...	1	...	...	...	...	...	11	...	1	...	1	...	17	...	3	...	59	5	143	172	32
75	12	1	...	13	...	...	...	...	...	6	...	6	2	...	...	8	...	8	...	33	10	138	197	33
165	10	...	...	...	...	...	...	...	...	...	...	2	...	3	...	4	...	13	1	143	9	208	275	34
133	5	...	...	...	...	...	...	...	...	...	...	2	...	...	...	2	...	3	...	126	5	197	327	35

## ग्राम/नगरीय ब्लॉक प्राथमिक

## 2—देहरादून तहसील (नगरीय)

स्थानीय कोड नं०	ग्राम/नगर/वाडें/नगरीय ब्लॉक का नाम	ग्राम का क्षेत्रफल एकड़ में तथा नगर/वाडें का वर्ग कि०मी० में	अधिकृत आवासीय मकानों की संख्या	परिवारों की संख्या	कुल जनसंख्या (संस्थागत और बेघरबार जनसंख्या सहित)			अनुसूचित जातियाँ		अनुसूचित जनजातियाँ		साक्षर व शिक्षित व्यक्ति	
					व्यक्ति	पु०	स्त्री	पु०	स्त्री	पु०	स्त्री	पु०	स्त्री
1	2	3	4	5	6	7	8	9	10	11	12	13	14
	मसूरी नगर पालिका का योग	65*27	3,676	3,817	18,038	11,486	6,552	1,374	822	26	12	7,706	3,488
	वाडें नं० 1 का योग	11*76	685	709	4,075	2,744	1,331	318	211	...	...	2,070	763
1	प्रणालक ब्लॉक	1	75	81	343	213	130	55	88	...	...	101	36
2	„	2	162	162	1,169	750	419	91	49	...	...	561	266
3	„	3	141	141	967	779	188	31	14	...	...	658	107
4	„	4	188	200	827	530	297	70	59	...	...	378	151
5	„	5	119	125	769	472	297	71	51	...	...	372	203
	वाडें नं० 2 का योग	24*83	768	769	3,420	2,104	1,316	308	133	...	...	1,420	782
6	प्रणालक ब्लॉक	6	113	113	507	286	221	62	43	...	...	170	112
7	„	7	100	101	462	277	185	44	38	...	...	205	109
8	„	8	205	205	933	608	325	156	23	...	...	443	220
9	„	9	202	202	919	547	237	43	26	...	...	360	226
10	„	10	148	148	599	386	213	3	3	...	...	242	115
	वाडें नं० 3 का योग	2,32	785	807	4,192	2,762	1,430	311	177	12	7	1,830	776
11	प्रणालक ब्लॉक	11	167	169	633	386	247	41	27	...	...	276	152
12	„	12	225	231	1,038	658	380	61	51	2	1	482	222
13	„	13	131	131	606	389	217	35	17	...	...	257	120
14	„	14	143	160	740	501	239	96	34	10	6	254	96
15	„	15	114	116	1,175	828	347	78	48	...	...	561	186
	वाडें नं० 4 का योग	6,58	833	888	3,538	2,155	1,383	324	233	5	...	1,383	637
16	प्रणालक ब्लॉक	16	147	147	533	348	185	85	43	5	...	229	79
17	„	17	80	115	348	229	119	6	1	...	...	130	50
18	„	18	113	119	559	356	203	45	37	...	...	253	116
19	„	19	98	100	430	272	158	47	79	...	...	205	82
20	„	20	169	173	654	487	167	87	39	...	...	317	90
21	„	21	226	234	1,014	463	551	54	34	...	...	249	220
	वाडें नं० 5 का योग	19*78	665	644	2,813	1,721	1,092	113	68	9	5	1,003	530
22	प्रणालक ब्लॉक	22	103	107	495	400	95	11	4	...	...	310	82
23	„	23	150	162	749	325	424	18	11	...	1	214	309
24	„	24	190	205	887	552	335	58	32	9	4	239	100
25	„	25	162	170	682	444	238	26	21	...	...	240	89

जनगणना सार-पत्र

काम करने वाले

कुल काम करने वाले (I—IX)	काम करने वाले																		काम न करने वाले X	स्थलीय कोड नं०				
	I	II	III	IV	V (अ) (ब)		VI	VII	VIII	IX	X													
पु० स्त्री	पु० स्त्री	पु० स्त्री	पु० स्त्री	पु० स्त्री	पु० स्त्री	पु० स्त्री	पु० स्त्री	पु० स्त्री	पु० स्त्री	पु० स्त्री	पु० स्त्री	पु० स्त्री	पु० स्त्री	पु० स्त्री	पु० स्त्री	पु० स्त्री	पु० स्त्री	पु० स्त्री	पु० स्त्री	पु० स्त्री				
15	16	17	18	19	20	21	22	23	24	25	26	27	28	29	30	31	32	33	34	35	36	37	38	1
नगर पालिका																								
5,402	508	56	...	5	...	75	3	9	...	24	...	465	16	309	13	1,183	35	640	13	2,636	428	6,084	6,044	
955	104	19	...	1	...	22	2	...	...	5	...	79	3	20	...	110	12	211	7	488	80	1,789	1,227	
117	1	18	...	...	...	2	...	...	...	...	...	22	...	...	...	10	...	10	...	55	1	96	129	1
228	33	...	...	...	...	3	...	...	...	...	...	5	...	1	...	33	...	60	...	126	33	522	386	2
200	18	1	...	1	...	6	...	...	...	1	...	11	...	3	...	7	...	49	...	121	18	579	170	3
272	23	...	...	...	...	9	2	...	...	4	...	17	3	5	...	26	...	87	7	124	11	258	174	4
138	29	...	...	...	...	2	...	...	...	...	...	24	...	11	...	54	12	5	...	62	17	334	268	5
1,127	120	...	...	1	...	4	...	...	...	5	...	149	7	109	...	298	11	89	1	481	101	977	1,196	
148	22	...	...	...	...	...	...	...	...	1	...	14	2	1	...	26	...	32	...	74	20	138	199	6
105	20	...	...	...	...	...	...	...	...	...	...	10	...	1	...	18	5	2	...	74	15	172	165	7
318	55	...	...	...	...	4	...	...	...	...	...	5	1	15	...	72	1	32	1	190	52	290	270	8
315	20	...	...	...	...	...	...	...	...	3	...	78	4	42	...	121	5	6	...	65	11	232	352	9
241	9	...	...	1	...	...	...	...	...	1	...	42	...	41	...	61	...	17	...	78	3	145	210	10
1,343	85	3	...	...	...	6	1	...	...	6	...	139	2	14	...	425	9	171	...	579	73	1,419	1,345	
193	17	...	...	...	...	...	...	...	...	...	...	15	1	...	...	50	3	12	...	116	13	193	230	11
385	4	2	...	...	...	1	...	...	...	...	...	60	...	4	...	196	...	24	...	98	4	273	376	12
175	14	1	...	...	...	1	1	...	...	3	...	8	...	5	...	45	...	4	...	108	13	214	203	13
300	5	...	...	...	...	1	...	...	...	3	...	13	1	3	...	59	1	112	...	109	3	201	234	14
290	45	...	...	...	...	3	...	...	...	...	...	43	...	2	...	75	5	19	...	148	40	538	302	15
1,303	114	2	...	...	...	19	...	...	...	5	...	79	2	58	1	246	3	145	4	749	104	852	1,269	
179	10	...	...	...	...	2	...	...	...	1	...	24	...	17	...	26	2	25	...	84	8	169	175	16
123	6	1	...	...	...	2	...	...	...	...	...	1	1	8	...	6	...	28	...	77	5	106	113	17
219	5	...	...	...	...	2	...	...	...	...	...	27	...	4	1	122	...	33	1	31	3	137	198	18
144	6	...	...	...	...	3	...	...	...	2	...	9	1	14	...	10	...	2	1	104	4	128	152	19
376	34	1	...	...	...	9	...	...	...	...	...	8	...	3	...	8	1	41	1	306	32	111	133	20
262	53	...	...	...	...	1	...	...	...	2	...	10	...	12	...	74	...	16	1	147	52	201	498	21
674	85	32	...	3	...	24	...	9	...	3	...	19	2	117	12	104	...	23	1	330	73	1,017	1,997	
100	8	...	...	...	...	3	...	...	...	...	...	3	...	28	2	18	...	5	...	43	6	300	87	22
119	30	...	...	...	...	3	...	...	...	...	...	6	2	19	3	15	...	5	...	71	25	206	394	23
258	30	...	...	...	...	11	...	...	...	3	...	10	...	62	7	20	...	6	1	146	22	294	305	24
197	17	32	...	3	...	7	...	9	...	...	...	...	...	8	...	51	...	8	...	79	17	247	221	25

## ग्राम/नगरीय ब्लॉक प्रार्थमिक

## 2-देहरादून तहसील (नगरीय)

स्थानीय कोड नं०	ग्राम/नगर/वाड़ें/नगरीय ब्लॉक का नाम	ग्राम का क्षेत्रफल एकड़ में तथा नगर/वाड़ें का वर्ग कि०मी० में	अधिकृत प्रावासीय मकानों की संख्या	परिवारों की संख्या	कुल जनसंख्या (संस्थागत और बेघरबार जनसंख्या सहित)		अनुसूचित जातियाँ	अनुसूचित जनजातियाँ	साक्षर व शिक्षित व्यक्ति				
					व्यक्ति	पु०	स्त्री	पु०	स्त्री	पु०	स्त्री		
1	2	3	4	5	6	7	8	9	10	11	12	13	14
	ऋषि केश												
	ऋषिकेश नगर पालिका का योग	2'59	4,546	6,836	17,646	10,419	7,227	680	536	10	16	7,127	3,897
	वाड़ें नं० 1 का योग	0,52	923	1,184	2,664	1,705	959	45	30	9	16	1,179	394
1	प्रगणक ब्लॉक	1	305	379	711	461	250	..	...	8	15	354	123
2	,,	2	177	297	766	452	314	..	...	1	1	308	181
3	,,	3	243	273	556	385	171	4	3	...	...	202	42
4	,,	4	198	235	631	407	224	41	27	...	...	235	48
	वाड़ें नं० 2 का योग	0,21	730	1,288	2,611	1,547	1,064	10	7	...	...	1,092	626
5	प्रगणक ब्लॉक	5	108	157	292	166	126	..	...	...	...	120	61
6	,,	6	117	183	331	191	140	...	...	...	..	147	78
7	,,	7	195	299	484	271	213	...	...	...	...	212	142
8	,,	8	165	255	710	391	319	9	7	...	...	279	205
9	,,	9	205	394	794	528	266	1	...	...	...	334	140
	वाड़ें नं० 3 का योग	0,25	1,214	2,059	5,027	2,838	2,189	38	34	...	..	1,394	1,104
10	प्रगणक ब्लॉक	10	151	293	645	349	296	7	6	..	...	284	185
11	,,	11	192	151	627	364	263	...	...	...	...	279	173
12	,,	12	126	241	635	339	296	1	1	...	..	268	175
13	,,	13	95	219	694	384	310	1	4	...	...	283	203
14	,,	14	198	355	706	418	288	..	...	..	...	276	115
15	,,	15	178	214	462	301	161	1	..	...	...	190	67
16	,,	16	177	305	627	336	291	28	23	..	...	208	100
17	,,	17	157	281	631	347	284	...	...	...	...	206	86
	वाड़ें नं० 4 का योग	0,51	516	620	2,236	1,093	938	44	51	...	...	995	564
18	प्रगणक ब्लॉक	18	167	210	713	400	313	...	...	...	...	304	183
19	,,	19	120	156	587	345	242	44	51	...	..	266	144
20	,,	20	116	120	538	304	234	...	...	...	...	224	140
21	,,	21	113	134	398	249	149	...	...	...	...	201	89

## जनगणना सार-पत्र

## काम करने वाले

कुल काम करने वाले (I-IX)	काम करने वाले																			काम न करने वाले X	स्थायी कोड नं०							
	I	II	III	IV	V (अ) (ब)		VI	VII	VIII	IX	X																	
पुं	स्त्री	पुं	स्त्री	पुं	स्त्री	पुं	स्त्री	पुं	स्त्री	पुं	स्त्री	पुं	स्त्री	पुं	स्त्री	पुं	स्त्री	पुं	स्त्री	पुं	स्त्री	पुं	स्त्री	पुं	स्त्री			
5,522	211	42	1	27	1	38	3	..	39	6	913	9	228	6	1,413	11	853	7	1,964	167	4,897	7,016						
713	6	20	1	12	..	11	1	..	..	..	125	2	30	..	154	1	135	1	226	..	992	953						
152	1	..	..	..	..	..	..	..	..	..	41	..	6	..	25	1	14	..	66	..	309	249	1					
205	..	3	..	5	..	1	..	..	..	..	40	..	1	..	73	..	10	..	73	..	246	314	2					
136	3	1	..	3	..	2	..	..	..	..	18	2	8	..	16	..	53	1	35	..	249	168	3					
219	2	16	1	4	..	6	1	..	..	..	26	..	15	..	40	..	58	..	52	..	183	222	4					
780	35	4	..	5	..	7	1	..	..	16	2	117	3	24	..	221	5	75	2	311	22	767	1,029					
89	2	..	..	..	..	..	..	..	..	..	15	..	..	..	32	..	16	..	26	2	77	124	5					
110	5	1	..	..	..	2	..	..	..	..	10	..	1	..	27	..	14	1	55	4	81	135	6					
117	6	..	..	..	..	5	1	..	..	1	12	1	1	..	30	1	6	1	62	2	154	207	7					
202	13	2	..	1	..	..	..	..	..	6	1	37	2	13	..	81	4	18	..	44	6	189	305	8				
262	9	1	..	4	..	..	..	..	..	9	1	43	..	9	..	51	..	21	..	124	8	266	257	9				
1,537	40	6	..	3	1	12	1	..	..	10	4	297	3	77	..	457	2	157	..	483	29	1,301	2,149					
176	6	..	..	..	..	1	..	..	..	..	51	1	6	..	57	1	14	..	47	4	173	290	10					
204	2	..	..	..	..	1	..	..	..	..	42	..	3	..	73	..	19	..	66	2	160	261	11					
177	2	..	..	..	..	..	..	..	..	..	26	..	..	..	94	..	13	..	44	2	162	294	12					
219	11	..	..	..	..	..	..	..	..	..	43	2	1	..	118	1	12	..	45	8	165	299	13					
234	9	..	..	..	..	..	..	..	..	9	4	50	..	13	..	55	..	12	..	95	5	184	279	14				
173	1	..	..	2	..	7	..	..	..	..	27	..	16	..	23	..	33	..	65	1	128	160	15					
177	6	5	..	1	..	1	1	..	..	..	34	..	18	..	29	..	23	..	66	5	159	285	16					
177	3	1	..	..	1	2	..	..	..	1	24	..	20	..	33	..	31	..	60	2	170	281	17					
719	35	6	..	1	..	3	..	..	..	7	..	134	..	19	5	196	..	79	..	264	30	579	903					
208	6	3	..	..	..	2	..	..	..	..	33	..	9	..	73	..	16	..	72	6	192	307	18					
190	17	3	..	..	..	1	..	..	..	7	..	35	..	9	5	44	..	19	..	72	12	155	225	19				
167	7	..	..	1	..	..	..	..	..	..	41	..	1	..	45	..	29	..	50	7	137	227	20					
154	5	..	..	..	..	..	..	..	..	..	25	..	10	..	34	..	15	..	70	5	95	144	21					



## ग्राम/नगरीय ब्लॉक प्राथमिक

## 2—देहरादून तहसील (नगरीय)

स्थानीय कोड नं०	ग्राम/नगर/वाडें/नगरीय ब्लॉक का नाम	ग्राम का क्षेत्रफल एकड़ में तथा नगर/वाडें का वर्ग कि०मी० में	अधिकृत प्रादेशीय सरकारी को संख्या	परिवारों की संख्या	कुल जनसंख्या (संस्थागत और बेघरबार जनसंख्या सहित)			अनुसूचित जातियाँ		अनुसूचित जन- जातियाँ		साक्षर व शिक्षित व्यक्ति	
					व्यक्ति	पु०	स्त्री	पु०	स्त्री	पु०	स्त्री	पु०	स्त्री
1	2	8	4	5	6	7	8	9	10	11	12	13	14
	वाडें नं० 5 का योग	0,25	499	854	2,124	1,236	888	11	2	...	...	872	476
22	प्रगणक ब्लॉक	22	147	212	681	424	257	4	1	...	...	274	123
23	„	23	99	155	487	282	205	1	...	...	...	228	127
24	„	24	157	322	496	260	236	...	...	...	...	199	123
25	„	25	96	165	460	270	190	6	1	...	...	171	103
	वाडें नं० 6 का योग	0,85	664	831	2,984	1,795	1,189	532	412	1	...	995	643
26	प्रगणक ब्लॉक	26	127	160	494	277	217	5	3	...	...	172	130
27	„	27	101	125	484	295	189	15	6	...	...	208	110
28	„	28	49	95	280	183	97	32	26	...	...	107	38
29	„	29	171	195	657	396	261	299	223	...	...	171	225
30	„	30	117	144	614	359	255	137	120	...	...	154	73
31	„	31	99	112	455	285	170	44	34	1	...	183	67



## जनगणना सार-पत्र

## काम करने वाले

कुल काम करने वाले (I-IX)	काम करने वाले										काम न करने वाले	स्थायी कोड नं०												
	I	II	III	IV	V (म) (न)		VI	VII	VIII	IX			X											
पु०	स्त्री पु०	स्त्री पु०	स्त्री पु०	स्त्री पु०	स्त्री पु०	स्त्री पु०	स्त्री पु०	स्त्री पु०	स्त्री पु०	स्त्री पु०	स्त्री पु०	स्त्री पु०	स्त्री पु०	स्त्री पु०	स्त्री पु०									
15	16	17	18	19	20	21	22	23	24	25	26	27	28	29	30	31	32	33	34	35	36	37	38	1
723	17	4	...	...	4	...	...	...	...	2	...	111	...	30	...	186	3	202	...	184	14	513	871	
243	6	2	...	...	2	...	...	...	...	41	...	10	...	66	2	81	...	41	4	181	251	22		
166	3	1	...	...	2	...	...	...	...	28	...	...	...	37	1	46	...	52	2	116	202	23		
147	5	...	...	...	...	...	...	...	...	26	...	2	...	37	...	36	...	46	5	113	231	24		
167	9	1	...	...	...	...	...	...	...	2	...	16	...	18	...	46	...	39	...	45	3	103	187	25
1,050	78	2	...	6	...	1	...	...	...	4	...	134	1	38	1	169	...	205	4	491	72	745	1,111	
156	5	...	...	...	...	...	...	...	...	17	...	3	...	56	...	22	...	58	5	121	212	26		
162	12	2	...	...	...	...	...	...	...	6	...	5	...	26	...	24	...	99	12	133	177	27		
98	...	...	...	...	...	...	...	...	...	7	...	1	...	24	...	39	...	27	...	85	97	28		
248	55	...	...	...	1	...	...	...	...	22	1	5	...	12	...	40	3	168	51	148	206	29		
220	1	...	...	...	...	...	...	...	...	62	...	23	1	40	...	62	...	33	...	139	254	30		
166	5	...	...	6	...	...	...	...	...	4	...	20	...	1	...	11	...	18	1	106	4	119	165	31



## ग्राम/नगरीय ब्लॉक प्राथमिक

2-देहरादून जिल्हा (नगरीय)

स्थानीय काढ नं०	ग्राम/नगर/वाह/नगरीय ब्लॉक का नाम	ग्राम का क्षेत्रफल एकड़ में तथा नगर/वाह का वर्ग कि०मी० में	अधिकृत आवासीय मकानों की संख्या	परिवारों की संख्या	कुल जनसंख्या (संस्थागत और बेघरवार जनसंख्या सहित)			अनुसूचित जातियाँ		अनुसूचित जनजातियाँ		साक्षर व शिक्षित व्यक्ति	
					व्यक्ति	पुं०	स्त्री	पुं०	स्त्री	पुं०	स्त्री	पुं०	स्त्री
1	2	3	4	5	6	7	8	9	10	11	12	13	14
	क्लेमे टाउन छावनी का योग	7,07	1,247	1,954	11,898	8,216	3,682	660	452	..	..	6,238	1,291
1	प्रणाल ब्लॉक	1	68	90	649	346	303	119	104	..	..	128	55
2	..	2	42	107	406	214	192	13	6	..	..	156	103
3	..	3	81	100	651	335	316	70	66	..	..	87	15
4	..	4	28	60	376	202	174	27	25	..	..	73	30
5	..	5	47	56	303	168	135	..	..	..	..	41	4
6	..	6	52	142	629	356	273	91	72	..	..	181	101
7	..	7	80	93	632	327	305	16	6	..	..	189	76
8	..	8	31	31	136	76	60	..	..	..	..	60	48
9	..	9	126	126	686	501	185	27	20	..	..	427	85
10	..	10	95	95	434	272	162	20	19	..	..	230	61
11	..	11	40	45	209	140	69	6	3	..	..	122	30
12	..	12	103	104	729	541	188	13	7	..	..	480	83
13	..	13	96	96	723	602	121	14	6	..	..	480	41
14	..	14	86	89	571	431	140	43	7	..	..	370	61
15	..	15	75	90	666	586	80	9	..	..	..	550	35
16	..	16	45	56	393	300	93	8	8	..	..	228	37
17	..	17	75	85	570	480	90	20	13	..	..	437	46
18	..	18	82	91	525	415	110	19	11	..	..	370	58
19	..	19	74	74	496	354	142	25	11	..	..	296	67
20	..	20	105	105	751	568	183	45	23	..	..	484	89
21	..	21	69	69	487	388	99	5	..	..	..	344	40
22	..	22	35	35	190	112	78	53	33	..	..	66	27
23	..	23	25	28	158	89	69	1	..	..	..	65	45
24	..	24	87	87	528	413	115	16	12	..	..	374	57

## जनगणना सार-पत्र

## काम करने वाले

कुल काम करने वाले (I—IX)	काम करने वाले																काम न करने वाले X	स्थायी कोड नं०						
	I	II	III	IV	V		VI	VII	VIII	IX	X													
पु० स्त्री	पु० स्त्री	पु० स्त्री	पु० स्त्री	पु० स्त्री	पु० स्त्री	पु० स्त्री	पु० स्त्री	पु० स्त्री	पु० स्त्री	पु० स्त्री	पु० स्त्री	पु० स्त्री	पु० स्त्री	पु० स्त्री	पु० स्त्री	पु० स्त्री	पु० स्त्री							
15	16	17	18	19	20	21	22	23	24	25	26	27	28	29	30	31	32	33	34	35	36	37	38	1
6,265	40	164	1	33	1	46	...	...	...	61	1	51	1	39	...	101	...	105	...	5,660	36	1,951	3,642	
177	...	16	...	3	...	14	...	...	...	8	...	12	...	2	...	6	...	29	...	87	...	169	303	1
97	4	8	...	1	1	2	...	...	...	4	...	3	...	...	...	2	...	...	...	57	3	117	188	2
170	1	39	...	...	...	3	...	...	...	17	...	23	1	11	...	5	...	14	...	58	...	165	315	3
100	6	3	...	...	...	2	...	...	...	23	1	4	...	18	...	7	...	21	...	22	5	102	168	4
76	...	8	...	2	...	6	...	...	...	...	...	1	...	7	...	5	...	18	...	29	...	92	135	5
150	...	14	...	1	...	11	...	...	...	4	...	...	...	...	...	14	...	7	...	99	...	206	273	6
169	1	75	1	29	...	7	...	...	...	4	...	2	...	1	...	6	...	5	...	40	...	158	304	7
14	1	1	...	...	...	1	...	...	...	1	...	...	...	...	...	5	...	1	...	5	1	02	59	8
427	2	...	...	...	...	...	...	...	...	...	...	...	...	...	...	2	...	...	...	425	2	74	183	9
216	6	...	...	...	...	...	...	...	...	...	...	...	...	...	...	...	...	...	...	216	6	56	156	10
104	1	...	...	...	...	...	...	...	...	...	...	...	...	...	...	...	...	...	...	104	1	36	68	11
465	...	...	...	...	...	...	...	...	...	...	...	...	...	...	...	...	...	5	...	460	...	76	188	12
566	2	...	...	...	...	...	...	...	...	...	...	2	...	...	...	8	...	...	...	556	2	36	119	13
354	1	...	...	...	...	...	...	...	...	...	...	1	...	...	...	3	...	...	...	350	1	77	139	14
538	...	...	...	...	...	...	...	...	...	...	...	3	...	...	...	3	...	...	...	532	...	48	80	15
245	2	...	...	2	...	...	...	...	...	...	...	...	...	...	...	5	...	...	...	238	2	55	91	16
443	1	...	...	...	...	...	...	...	...	...	...	...	...	...	...	...	...	4	...	439	1	37	89	17
369	3	...	...	...	...	...	...	...	...	...	...	...	...	...	...	4	...	...	...	365	5	46	107	18
290	2	...	...	...	...	...	...	...	...	...	...	...	...	...	...	...	...	...	...	290	2	64	140	19
488	2	...	...	...	...	...	...	...	...	...	...	...	...	...	...	3	...	...	...	485	2	80	181	20
335	2	...	...	...	...	...	...	...	...	...	...	...	...	...	...	...	...	...	...	335	2	53	97	21
51	1	...	...	...	...	...	...	...	...	...	...	...	...	...	...	...	...	1	...	50	1	61	77	22
54	...	...	...	...	...	...	...	...	...	...	...	...	...	...	...	...	...	...	...	54	...	35	69	23
367	2	...	...	...	...	...	...	...	...	...	...	...	...	...	...	3	...	...	...	364	2	46	113	24

## ग्राम/नगरीय ब्लॉक प्राथमिक

## 2—देहरादून तहसील (नगरीय)

स्थानीय कोड नं०	ग्राम/नगर/वाड़/नगरीय ब्लॉक का नाम	ग्राम का क्षेत्रफल एकड़ में तथा नगर/वाड़ का वर्ग कि०मी० में	अधिकृत भारतीय सकारों की संख्या	परिवारों की संख्या	कुल जनसंख्या (संस्थागत और बेघरवार जनसंख्या सहित)		भनुसूचित जातियाँ		भनुसूचित जन-जातियाँ		साक्षर व शिक्षित व्यक्ति		
					पु०	स्त्री	पु०	स्त्री	पु०	स्त्री	पु०	स्त्री	
					6	7	8	9	10	11	12	13	14
	विकास नगर नगर पालिका का योग	1,40	1,233	1,948	7,066	3,857	3,199	579	444	3	2	2,210	1,395
	वाड़ नं० 1 का योग	0,36	343	507	1,901	1,063	836	192	134	3	2	649	406
1	प्रणालक ब्लॉक	1	111	159	589	339	250	...	...	3	2	265	178
2	„	2	95	125	564	311	253	...	...	...	...	252	161
3	„	3	70	100	349	195	154	159	118	...	...	43	23
4	„	4	67	123	399	220	179	33	16	...	...	89	44
	वाड़ नं० 2 का योग	0,37	283	484	1,578	857	721	262	201	...	...	412	298
5	प्रणालक ब्लॉक	5	137	222	758	406	352	243	187	...	...	93	73
6	„	6	146	262	820	451	369	19	14	...	...	319	225
	वाड़ नं० 3 का योग	0,34	215	308	1,219	625	591	41	43	...	...	342	212
7	प्रणालक ब्लॉक	7	95	170	647	324	323	17	20	...	...	195	130
8	„	8	120	138	572	301	271	25	23	...	...	147	82
	वाड़ नं० 4 का योग	0,33	392	644	2,368	1,320	1,048	83	66	...	...	807	479
9	प्रणालक ब्लॉक	9	100	145	622	361	261	18	11	...	...	238	99
10	„	10	61	163	619	345	274	5	2	...	...	192	177
11	„	11	106	163	574	311	263	6	10	...	...	226	114
12	„	12	125	173	553	303	250	54	45	...	...	151	89

**जनगणना सार-पत्र**

**काम करने वाले**

कुल काम करने वाले (I-IX)		काम न करने वाले (X)																						
		I		II		III		IV		V (अ) (ब)		VI		VII		VIII		IX		X				
पुं	स्त्री	पुं	स्त्री	पुं	स्त्री	पुं	स्त्री	पुं	स्त्री	पुं	स्त्री	पुं	स्त्री	पुं	स्त्री	पुं	स्त्री	पुं	स्त्री	पुं	स्त्री			
15	16	17	18	19	20	21	22	23	24	25	26	27	28	29	30	31	32	33	34	35	36	37	38	1

समाप्तीय करार न

**नगर पालिका**

1,919	95	87	1	250	31	4	...	...	...	95	7	250	8	30	...	7	3	132	2	343	43	1,948	3,104	
483	45	26	...	94	22	...	...	...	...	13	7	47	2	6	...	210	...	13	...	19	14	577	791	
153	16	2	...	...	...	...	...	...	...	1	...	14	...	3	...	83	...	3	...	47	10	186	240	1
181	12	...	...	...	...	...	...	...	...	...	7	18	2	...	...	103	...	2	...	8	3	180	241	2
97	22	...	...	77	22	...	...	...	...	8	...	...	...	...	...	6	...	5	...	1	...	98	132	3
107	1	24	...	17	...	...	...	...	...	4	...	15	...	3	...	18	...	3	...	23	1	113	178	4
410	26	41	...	124	6	1	...	...	...	8	...	48	4	3	...	115	1	22	...	48	15	447	695	
203	5	33	...	112	2	...	...	...	...	8	...	9	...	...	...	16	...	8	...	17	3	203	347	5
207	21	8	...	12	4	1	...	...	...	...	...	39	4	3	...	99	1	14	...	31	12	244	348	6
350	8	6	...	18	2	2	...	...	...	28	...	64	2	11	...	120	...	27	...	74	4	275	536	
195	8	6	...	9	2	...	...	...	...	28	...	24	2	2	...	80	...	10	...	36	4	129	315	7
155	...	...	...	9	...	2	...	...	...	...	...	40	...	9	...	40	...	17	...	38	...	146	271	8
671	16	14	1	14	1	1	...	...	...	46	...	91	...	10	...	283	2	70	2	142	10	649	1,032	
180	8	7	1	12	1	...	...	...	...	3	...	27	...	2	...	69	2	4	...	56	4	181	253	9
172	4	4	...	...	...	...	...	...	...	10	...	22	...	...	...	76	...	32	...	28	4	173	270	10
160	...	2	...	...	...	...	...	...	...	13	...	21	...	5	...	82	...	8	...	29	...	151	253	11
159	4	1	...	2	...	1	...	...	...	20	...	21	...	3	...	56	2	26	2	29	2	144	246	12

## ग्राम/नगरीय ब्लाक प्राथमिक

## 2—देहरादून तहसील (नगरीय)

स्थानीय काष्ठ न०	ग्राम/नगर/वाह/नगरीय ब्लाक का नाम	ग्राम का क्षेत्रफल एकड़ में तथा नगर/वाह का वर्ग कि०मी० में	अधिकृत प्रादेशीय मकानों की संख्या	परिवारों की संख्या	कुल जनसंख्या (संस्थामत और बेघरबार जनसंख्या सहित)		अनुसूचित जातियाँ		अनुसूचित साक्षर व जन-शिक्षित जातियाँ		साक्षर व शिक्षित व्यक्ति					
					व्यक्ति	पु० स्त्री	पु० स्त्री	पु० स्त्री	पु० स्त्री	पु० स्त्री						
1	2	3	4	5	6	7	8	9	10	11	12	13	14			
रायपुर का योग					1,295	694	891	5,209	2,892	2,317	449	349	...	...	1,960	1,236
वाड नं० 1 का योग					अनु०	96	113	751	422	339	103	91	...	...	291	196
1	प्रगणक ब्लाक	1			58	67	454	249	215	77	68	...	...	161	117	
2	,,	2			38	46	297	173	124	31	23	...	...	130	79	
वाड नं० 2 का योग					अनु०	307	380	2,139	1,195	944	202	165	...	...	790	465
3	प्रगणक ब्लाक	3			81	129	756	433	323	28	32	...	...	343	211	
4	,,	4			105	114	719	390	329	23	15	...	...	260	172	
5	,,	5			121	137	664	372	292	151	118	...	...	187	82	
वाड नं० 3 का योग					अनु०	226	309	1,703	918	785	64	55	...	...	694	483
6	प्रगणक ब्लाक	6			108	128	571	305	266	4	4	...	...	269	222	
7	,,	7			36	50	379	202	177	2	4	...	...	146	101	
8	,,	8			82	131	753	411	342	58	47	...	...	279	166	
वाड नं० 4 का योग						65	89	606	357	243	75	38	...	...	205	86
9	प्रगणक ब्लाक	9			65	89	606	357	243	75	38	...	...	205	86	

जनगणना सार-५३

काम करने वाले

कुल काम करने वाले (I-IX)		काम करने वाले (I-IX)										काम न करने वाले (X)		स्वास्थ्य कोड नं०										
		I	II	III	IV	V (घ) (ग)		VI	VII	VIII	IX	X												
पु०	स्त्री	पु०	स्त्री	पु०	स्त्री	पु०	स्त्री	पु०	स्त्री	पु०	स्त्री	पु०	स्त्री											
15	16	17	18	19	20	21	22	23	24	25	26	27	28	29	30	31	32	33	34	35	36	37	38	1
<b>का योग</b>																								
1,256	92	...	...	...	...	...	...	...	4	...	19	...	17	...	8	1	183	3	1,063	28	1,596	2,285		
208	10	...	...	...	...	...	...	...	...	...	4	...	2	...	3	...	7	1	192	9	214	329		
107	9	...	...	...	...	...	...	...	...	...	1	...	...	...	3	...	6	1	97	8	142	206	1	
101	1	...	...	...	...	...	...	...	...	...	3	...	2	...	...	...	1	...	95	1	72	123	2	
546	15	...	...	...	...	...	...	...	3	...	6	...	9	...	3	1	165	2	356	12	619	929		
196	7	...	...	...	...	...	...	...	1	...	4	...	9	...	1	1	2	2	179	4	237	316	3	
165	...	...	...	...	...	...	...	...	...	...	...	...	...	...	1	...	164	...	...	...	225	329	4	
185	8	...	...	...	...	...	...	...	2	...	2	...	...	...	1	...	3	...	177	8	187	284	5	
291	4	...	...	...	...	...	...	...	1	...	5	...	...	...	1	...	2	...	372	4	537	781		
122	4	...	...	...	...	...	...	...	...	...	1	...	...	...	1	...	...	...	120	4	183	262	6	
84	...	...	...	...	...	...	...	...	...	...	2	...	...	...	...	...	...	...	82	...	118	177	7	
175	...	...	...	...	...	...	...	...	1	...	2	...	...	...	...	...	2	...	170	...	236	342	8	
161	3	...	...	...	...	...	...	...	...	...	4	...	6	...	1	...	5	...	145	3	196	246		
161	3	...	...	...	...	...	...	...	...	...	4	...	6	...	1	...	5	...	145	3	196	246	9	



## ग्राम/नगरीय ब्लॉक प्राथमिक

## 2—देहरादून तहसील (नगरीय)

स्थानीय कोड नं०	ग्राम/नगर/वाहें/नगरीय ब्लॉक का नाम	ग्राम का क्षेत्रफल एकड़ में तथा नगर/वाहें का वर्ग कि०मी० में	प्राधिकृत आवासीय एकताओं की संख्या	परिवारों की संख्या	कुल जनसंख्या (संस्थागत और बेघरवार जनसंख्या सहित)		अनुसूचित जातियाँ		अनुसूचित जन- जातियाँ		साक्षर व शिक्षित व्यक्ति				
					व्यं०	पु०	स्त्री	पु०	स्त्री	पु०	स्त्री	पु०	स्त्री		
1	2	3	4	5	6	7	8	9	10	11	12	13	14		
लैन्डोर छावनी का योग					2,96	170	316	2,351	1,373	978	220	177	...	...	लैन्डोर 918 529
1	प्रगणक ब्लॉक	1	56	105	908	493	415	98	29	..	...	383	275		
2	..	2	45	98	757	458	299	76	58	..	..	302	155		
3	..	3	10	19	124	70	54	58	54	..	...	31	5		
4	..	4	29	46	353	224	129	32	27	..	...	112	61		
5	..	5	30	48	209	128	81	16	9	..	..	90	33		



## जनगणना सार-पत्र

हाम करने वाले

हुल काम करते वाले (I-IX)		V										काम न करते वाले X											
		I	II	III	IV	(घ) (ब)		VI	VII	VIII	IX												
पु०	स्त्री	पु०	स्त्री	पु०	स्त्री	पु०	स्त्री	पु०	स्त्री	पु०	स्त्री	पु०	स्त्री										
15	16	17	18	19	20	21	22	23	24	25	26	27	28	29	30	31	32	33	34	35	36	37	38

## छावनी

723	52	...	...	...	...	3	...	...	...	5	1	115	5	73	...	146	5	35	...	346	41	650	926	
249	11	...	..	...	...	2	...	...	...	4	...	61	...	7	...	71	5	13	...	91	6	244	404	1
244	31	...	...	...	...	...	...	...	...	...	...	51	5	27	...	40	...	13	...	93	26	234	268	2
36	...	...	...	...	...	...	...	...	...	...	...	...	...	...	...	...	...	...	...	36	...	34	54	3
136	7	...	...	...	...	...	...	...	...	...	1	3	...	39	...	35	...	5	...	54	6	88	122	4
78	3	...	...	...	...	1	...	...	...	1	...	...	...	...	...	...	...	4	...	72	3	50	78	5

