



# जनगणना 1971

भाग X ब  
प्राथमिक जनगणना  
सार-संग्रह

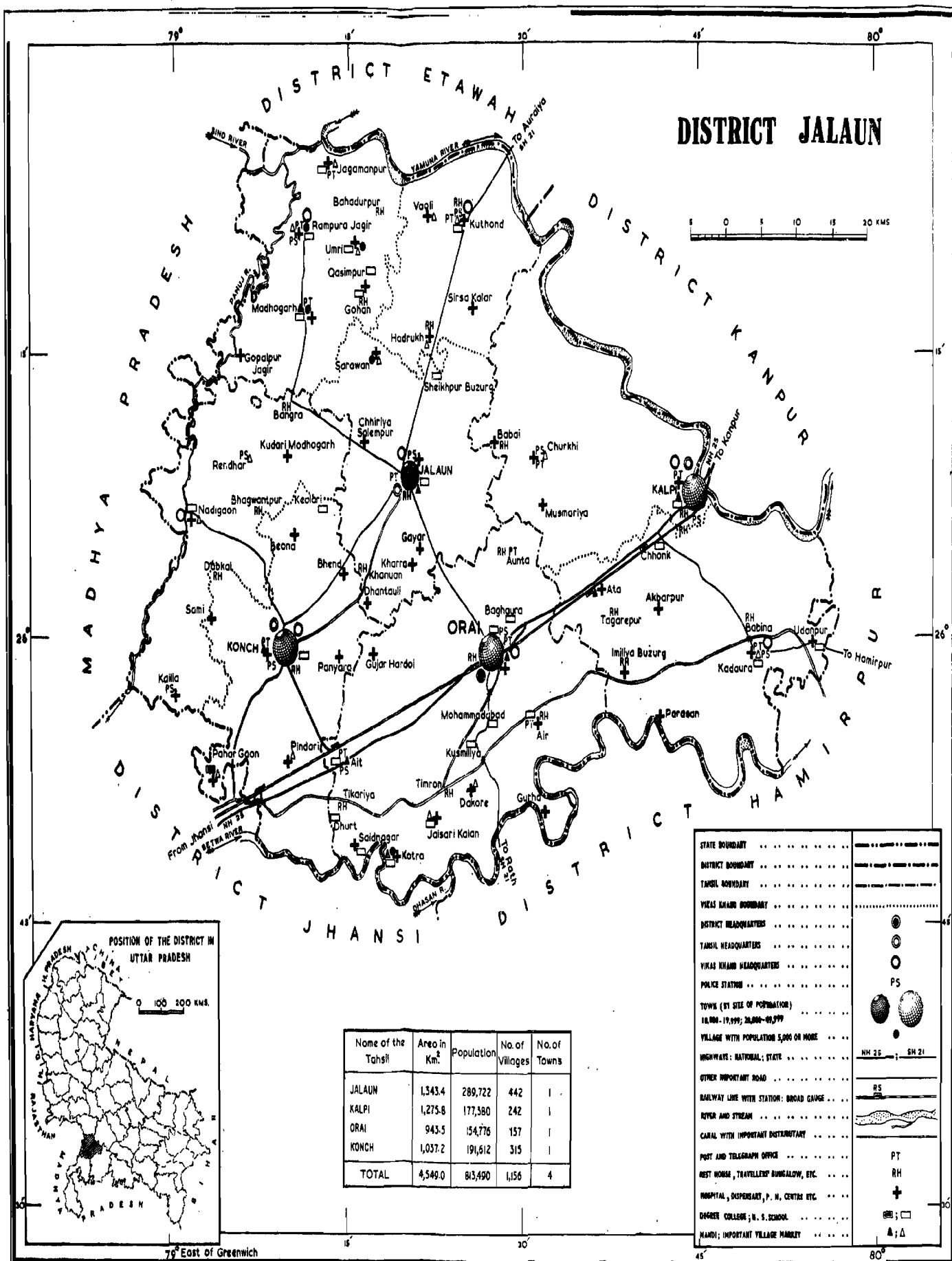
संख्या माला 21

उत्तर प्रदेश

जिला  
जनगणना  
पुस्तिका

जिला  
जालौन

धर्मेन्द्र मोहन सिन्हा  
भारतीय प्रशासनिक सेवा  
जनगणना निदेशक  
उत्तर प्रदेश





## प्रस्तावना

1971 जनगणना के समय भरसक प्रयास किया गया है कि जनगणना में एकत्र की गई सूचनाओं तथा अन्य स्रोतों से प्राप्त आंकड़ों को एक ही स्थान पर ग्राम/नगर एवं वार्ड स्तर तक प्रकाशित किया जाये यह सुनिश्चित करने के लिए कि जैसे ही कुछ आंकड़ों के संकलन का कार्य पूर्ण हो जाय उसे उपयोग में लाने वाले व्यक्तियों को उपलब्ध करा दिया जाये, जिला जनगणना हस्तपुस्तिका को तीन भागों में विभक्त कर दिया गया है। इसके प्रथम भाग—(अ) में नगर एवं ग्राम निदर्शनी दी गई है। दूसरा भाग—(ब) आपके सम्मुख है जिसमें प्राथमिक जनगणना सार-पत्र प्रकाशित किया गया है तथा भाग (स) में जिले से सम्बन्धित वैश्लेषिक टिप्पणी, प्रशासकीय विवरण तथा जनगणना से सम्बन्धित अन्य तालिकाएं दी जा रही हैं।

हम राज्य सरकार के बहुत ही कृतज्ञ हैं जिन्होंने पग-पग पर हमें हर सम्भव सहायता तत्परता से प्रदान की है। जिला जनगणना हस्तपुस्तिका का प्रकाशन हम राज्य सरकार की ओर से कर रहे हैं। मैं श्री एम० लाल मुख्य सचिव, उत्तर प्रदेश सरकार का अत्यधिक कृतज्ञ हूं जिन्होंने प्रदेश में जनगणना कार्य सम्पन्न कराने में उचित मार्ग-दर्शन किया एवं अन्य प्रशासनिक सुविधाएं प्रदान की। मैं श्री पूरनचन्द्र पाण्डे सचिव सामान्य प्रशासन विभाग (वर्तमान आयुक्त रूहेलखण्ड मण्डल, बरेली) एवं उनके उत्तराधिकारी श्री ए० पी० दीक्षित का भी आभारी हूं जिन्होंने इस पुस्तिका के प्रकाशन से सम्बन्धित अनेक प्रशासनिक उलझनों को सुगमता पूर्वक सुलझाया। मैं प्रदेश के समस्त जिला अधिकारियों का हृदय से आभारी हूं जिन्होंने इस पुस्तक के लिए सामग्री (सूचनाएं) एकत्र कराने में पूरी लगन से सहयोग प्रदान किया। साथ ही जिला जनगणना अधिकारियों को भी, जिन्होंने सूचनाएं एकत्र करने में अधिक प्रयास किया धन्यवाद देता हूं।

जिला जनगणना हस्तपुस्तिका के तीनों भागों का समय पर प्रकाशन एक बड़े उत्तरदायित्व का कार्य है जब कि तीन में से एक भाग हिन्दी में तथा शेष दो भागों का मुद्रण अंग्रेजी भाषा में हो रहा है। मुद्रण सम्बन्धी व्यवस्था में विशेष सुविधा देने के लिए मैं श्री अशोक दत्त, अधीक्षक, मुद्रण एवं लेखन सामग्री, उत्तर प्रदेश, इलाहाबाद को हार्दिक धन्यवाद देता हूं संयुक्त अधीक्षक श्री जे० एस० गुप्ता प्रभारी राजकीय मुद्रणालय, लखनऊ ने भी मानचित्रों के मुद्रण में सहायनीय कार्य किया है।

जनगणना कार्यालय के प्रत्येक कर्मचारी ने इस पुस्तक के लिए सूचनाएं एकत्र करने आंकड़ों को संकलित करने तथा मुद्रण-कार्य में अपना योगदान दिया है। मैं श्री के० एस० सिन्हा उपनिदेशक, सारिणीयन अधिकारी एवं सांख्यिकी अनुभाग के समस्त कर्मचारियों को उनके योगदान के लिए, परिणाम स्वरूप इन पुस्तकों के प्रकाशन में बहुत सहायता मिली है, धन्यवाद देता हूं। राज्य सारिणीयन इकाई के कर्मचारियों ने प्राथमिक जनगणना सार-पत्र को अन्तिम रूप देने में सहायनीय कार्य किया है उसका भी मैं आभार प्रकट करता हूं।

श्री ए० चन्द्रशेखर महापंजीकार, भारत, श्री के० डी० बलाल एवं डा० बी० के० राय बर्मन, उपमहापंजीकार, एवं श्री के० के० चक्रवर्ती केन्द्रीय सारिणीयन अधिकारी का भी मैं अत्यधिक आभारी हूं जिन्होंने अपने कार्यभार की व्यस्तता के साथ साथ हमें हर प्रकार की प्राविधिक सहायता दी एवं मार्ग दर्शन किया।

लखनऊ  
अक्टूबर 3, 1972

धर्मेंद्र मोहन सिन्हा  
निदेशक जनगणना  
उत्तर प्रदेश



## विषय-सूची

पृष्ठ

जिला मानचित्र		
प्रस्तावना		
आंकड़े एक दृष्टि में	...	i-ii
परिचायत्मक टिप्पणी	...	iii-vi
जिले का प्राथमिक जनगणना सार-पत्र	...	2-5
<b>1. जालौन तहसील</b>		
(i) तहसील मानचित्र		
(ii) ग्रामों की वर्णानुक्रम सूची	...	9-13
(iii) प्राथमिक जनगणना सार-पत्र (ग्रामीण)	...	14-43
(iv) प्राथमिक जनगणना सार-पत्र जालौन नगर पालिका	...	44-47
<b>2. कोंच तहसील</b>		
(i) तहसील मानचित्र		
(ii) ग्रामों की वर्णानुक्रम सूची	...	51-53
(iii) प्राथमिक जनगणना सार-पत्र (ग्रामीण)	...	54-75
(iv) प्राथमिक जनगणना सार-पत्र कोंच नगर पालिका	...	76-81
<b>3. उरई तहसील</b>		
(i) तहसील मानचित्र		
(ii) ग्रामों की वर्णानुक्रम सूची	...	84-85
(iii) प्राथमिक जनगणना सार-पत्र (ग्रामीण)	...	86-97
(iv) प्राथमिक जनगणना सार-पत्र उरई नगर पालिका	...	98-105
<b>4. कालपी तहसील</b>		
(i) तहसील मानचित्र		
(ii) ग्रामों की वर्णानुक्रम सूची	...	109-111
(iii) प्राथमिक जनगणना सार-पत्र (ग्रामीण)	...	112-129
(iv) प्राथमिक जनगणना सार-पत्र कालपी नगर पालिका	...	130-133



## आंकड़े—एक दृष्टि में

		प्रदेश		जिला	
		1961	1971	1961	1971
जनसंख्या	योग कुल व्यक्ति	73,716,401	88,341,144	663,168	813,490
	पुरुष	38,634,201	47,016,421	351,704	437,972
	स्त्रियां	35,112,200	41,324,723	311,464	375,518
	ग्रामीण कुल व्यक्ति	64,266,506	75,952,548	578,494	701,686
	पुरुष	33,401,345	40,214,012	305,706	376,947
	स्त्रियां	30,865,161	35,738,536	272,788	324,719
	नगरीय कुल व्यक्ति	9,479,895	12,388,596	84,674	111,824
	पुरुष	5,232,856	6,802,409	45,993	61,025
	स्त्रियां	4,247,039	5,586,187	38,676	50,799
वर्ष 1961-71 के दशक में जनसंख्या वृद्धि-दर		19.79 प्रतिशत		22.6 प्रतिशत	
क्षेत्रफल वर्ग कि० मी० में		294,947	294,413	45,869.77	4,549
जनसंख्या-घनत्व प्रति वर्ग कि० मी०		250	300	144	179
लिंग-अनुपात (प्रति हजार पुरुषों पर स्त्रियों की संख्या)		909	879	885	857
साक्षरता दर (प्रतिशत)	कुल व्यक्ति	17.7	21.8	22.8	27.4
	पुरुष	27.3	31.5	35.6	40.2
	स्त्रियां	7.0	10.7	8.3	12.4
कुल जनसंख्या में नगरीय जनसंख्या का प्रतिशत		12.9	14.0	12.7	13.7
कुल जनसंख्या में कार्य करने वालों का प्रतिशत (केवल मुख्य धन्यों में लगे व्यक्ति)	कुल व्यक्ति	39.1	30.9	38.2	28.7
	पुरुष	58.2	52.2	57.0	50.0
	स्त्रियां	18.1	6.7	16.8	3.8
कार्य करने वालों का वितरण —					
कुल कार्य करने वालों में प्रतिशत :—					
(i) काश्तकार	कुल व्यक्ति	63.9	57.4	67.6	60.3
	पुरुष	63.6	59.1	66.9	62.1
	स्त्रियां	64.8	42.6	70.1	32.2
(ii) खेतिहर मजदूर	कुल व्यक्ति	11.3	20.0	9.9	20.8
	पुरुष	9.1	17.2	9.1	18.7
	स्त्रियां	19.2	44.5	12.9	51.4
(iii) अन्य कार्यों में	कुल व्यक्ति	24.8	22.6	22.5	18.9
	पुरुष	27.3	23.7	24.0	19.1
	स्त्रियां	16.0	12.9	17.0	16.3



		प्रदेश		जिला	
		1961	1971	1961	1971
अनुसूचित जाति के व्यक्तियों का कुल जनसंख्या में प्रतिशत	कुल व्यक्ति	20.9	21.0	27.8	27.8
	पुरुष	20.5	20.8	27.4	27.6
	स्त्रियां	21.3	21.2	28.2	27.6
अनुसूचित जन-जाति के व्यक्तियों का कुल जनसंख्या में प्रतिशत	कुल व्यक्ति	...	0.2	...	...
	पुरुष	...	0.2	...	...
	स्त्रियां	...	0.2	...	...
अधिकृत आवासीय मकानों की संख्या		12,046,539	13,758,003	106,765	123,737
ग्रामों की संख्या	कुल ग्राम	125,344	124,593	1,152	1,156
	आबाद	112,624	112,561	942	957
	गैर आबाद	12,720	12,032	210	199
नगरीय क्षेत्रों की संख्या		267	325	4	4

-----

## परिचयात्मक टिप्पणी

1971 की जनगणना पर आधारित जिला जनगणना हस्तपुस्तिका को तीनों भागों में प्रकाशित किया जा रहा है जिससे कि संपूर्ण सारिणीय कार्य कि समाप्ति की प्रतीक्षा न करके जो आंकड़े संकलित हो चुके हैं उन्हें यथा शीघ्र उपलब्ध करा दिया जाये। इन आंकड़ों की आवश्यकता केन्द्रीय सरकार, राज्य सरकार एवं अन्य आर्थिक सामाजिक, राजनैतिक एवं नियोजन सम्बन्धी शोध कार्यकर्ताओं को निरन्तर पड़ती रहती है जिनका उपयोग प्रशासनिक कार्यों में, निर्वाचन क्षेत्रों के सीमांकन में, विकास योजनाओं को तैयार करने में एवं पिछड़े वर्गों के लिए कल्याणकारी योजनाएं बनाने में किया जाता है। इस हस्तपुस्तिका के भाग-अ में नगर एवं ग्राम निर्दर्शनी दी गई है।

2—जिला जनगणना हस्तपुस्तिका शृंखला के भाग-ब एक महत्वपूर्ण प्रकाशन है। इस में 1971 जनगणना में एकत्र की गई सूचनाओं का संकलित रूप दिया गया है जिसके अन्तर्गत शहरी क्षेत्र में प्रत्येक ब्लॉक एवं वार्ड की तथा ग्रामीण क्षेत्र में प्रत्येक ग्राम एवं तहसील की जनसंख्या अलग-अलग दी गई है। प्रत्येक ग्राम/नगर एवं वार्ड के व्यक्तियों के बारे में एवं उनके कार्यकलाप से सम्बन्धित अधिक से अधिक विस्तृत विवरण इस भाग में दिया गया है। इस भाग का मुख्य अंश प्राथमिक जनगणना सार-पत्र है। इसमें प्रत्येक ग्राम को, चाहे वह आबाद हो अथवा गैर आबाद, स्थानीय कोड नम्बर के क्रम में ब्लॉकवार तथा तहसीलवार दर्शाया गया है तथा इन ग्रामों को उनके नाम के आधार पर वर्णमाला-अक्षर क्रम में रखकर एक वर्णमाला सूची बनाई गई है जो प्रत्येक तहसील के प्राथमिक जनगणना सार-पत्र से पूर्व रखी गई है। इस सूची में वर्णमाला अक्षर अनुसार किसी भी ग्राम का नाम देखकर उसका कोड नम्बर ज्ञान जा सकता है जो उसी नाम के सम्बन्धे क्रियस हुआ है और कोड नम्बर ज्ञात होने पर किसी ग्राम को सार-पत्र में ढूँढना अत्यन्त सरल होगा क्योंकि प्रत्येक ग्राम कोड नम्बर के क्रम से सार-पत्र में दिया गया है जैसा कि पहले कहा जा चुका है। इस प्रकार किसी भी ग्राम एवं उसके आंकड़े ज्ञात करने में अत्यधिक सुगमता रहेगी।

3—नगर, ग्राम अविच्छिन्न आवासीय गृह, परिवार, जनसंख्या, साक्षर एवं अनुसूचित जाति/जनजाति की परिभाषाएं :—

(1) नगर—नगर की परिभाषा के अन्तर्गत निम्नलिखित इकाइयां आती है।

(अ) नगर-महापालिका, नोटीफाइड एरिया, टाउन एरिया, एवं छावनी।

(ब) वह क्षेत्र जिसकी जनसंख्या 5,000 से अधिक हो और उसमें 75 प्रतिशत अथवा इससे अधिक पुरुष कृषि सम्बन्धी कार्य न करके अतिरिक्त कार्यों में लगे हों तथा जनसंख्या का घनत्व 386 व्यक्ति प्रति वर्ग किलोमीटर अथवा 1,000 व्यक्ति प्रति वर्ग मील हो।

(स) वह क्षेत्र जो स्वयं स्वायत्त संस्थाएं न हों परन्तु किसी शहर अथवा नगर एग्लोमरेशन का एक भाग हो।

(2) ग्राम—ग्राम से तात्पर्य मालगुजारी मौजा से है वह चाहे आबाद हो अथवा गैर आबाद परन्तु किसी नगरीय क्षेत्र में सम्मिलित न हो।

(अ) जंगली ग्राम—जंगली ग्राम वह माना गया है जो राज्य सरकार द्वारा सुरक्षित जंगल के अन्तर्गत आता है और उसमें लोग रहते हैं।

(3) अधिकृत आवासीय-गृह—अधिकृत आवासीय-गृह उस भवन को माना गया है जो सम्पूर्ण अथवा आंशिक रूप से रहने के लिए हो तथा जिसका पृथक प्रवेश-द्वार हो।

(4) परिवार—परिवार से तात्पर्य मनुष्य या मनुष्यों के उस समुदाय से है जो एक साथ रहते हों तथा जिनका भोजन सामान्यतः एक ही रसोई में बनता हो।

- (5) जनसंख्या—जनसंख्या के अन्तर्गत परिवारों में रहने वाले, संस्थानों में रहने वाले एवं बेघरबार व्यक्ति सम्मिलित हैं।
- (6) अनुसूचित जाति/जनजाति—अनुसूचित जाति/जनजाति वे जातियाँ हैं जिनकी सूची भारत सरकार ने विज्ञप्ति संख्या जी० एस० आर० 960, दिनांक जून 24, 1967 के अन्तर्गत प्रकाशित की है। अनुसूचित जातियों/जनजातियों की संख्या उत्तर प्रदेश में उपरोक्त सूची के अनुसार क्रमशः 66 तथा 5 है।
- (7) साक्षर—साक्षर उस व्यक्ति को माना गया है जो किसी भी भाषा में लिख पढ़ सकता हो वह व्यक्ति जो केवल पढ़ सकता है, परन्तु लिख नहीं सकता 'साक्षर' की श्रेणी में नहीं आता। साक्षर व्यक्ति के लिये यह आवश्यक नहीं कि उसने विधिवत किसी विद्यालय में शिक्षा प्राप्त की हो या कोई परीक्षा उत्तीर्ण की हो।

#### काम करने वालों की विभिन्न श्रेणियाँ

काम करने वाले वे व्यक्ति हैं जिनके शारीरिक अथवा मानसिक श्रम से कोई आर्थिक रूप का उत्पादन कार्य सम्पन्न हो। काम करने का अर्थ स्वयं काम करना ही नहीं वरन् दूसरे व्यक्तियों से काम लेना तथा उनके कार्य की निगरानी करना एवं निर्देशन आदि देना भी सम्मिलित है।

काम करने वालों को विभिन्न कार्यों के अनुसार निम्नलिखित श्रेणियों में बाँटा गया है :—

- i—काश्तकार :—इस श्रेणी के अन्तर्गत वे व्यक्ति आते हैं जो अपनी स्वयं की जमीन, सरकार से पट्टे पर प्राप्त जमीन अथवा किसी दूसरे व्यक्ति या संस्था से बंटाई (नगद या जिन्स) या किराये पर ली गयी जमीन या अन्य प्रकार से प्राप्त जमीन पर या तो स्वयं खेती करते हैं या अपने निर्देशन और देख-रेख में उस भूमि पर खेती करवाते हैं।
- काश्तकारी में हल चलाना, बीज बोना, फसल काटना, सभी प्रकार के धान तथा दालें उगाना, जूट, कपास और दूसरी रेशे वाली फसलें उगाना तथा विभिन्न प्रकार की फसलें जैसे कन्द-मूल (आलू, अरबी, चुकन्दर, मूँगफली, गन्ना इत्यादि) उगाना सम्मिलित है। परन्तु इसमें फल, सब्जी उगाना, फलों के बगीचे लगाना, चाय, काफी, रबर, सिनकोना व दूसरी औषधि आदि के लिए काम में आने वाले पेड़-पौधों को उगाना या रखना, सम्मिलित नहीं है।
- ii—खेतिहर मजदूर :—वह व्यक्ति जो नगद या जिन्स के रूप में मजदूरी प्राप्त करने के लिए किसी दूसरे व्यक्ति के खेत में काम करता है खेतिहर मजदूर कहलाता है। खेतिहर मजदूर को इस बात से कुछ सरोकार नहीं कि फसल कैसी होती है और न ही उस भूमि पर ही उसका कुछ अधिकार होता है जिस पर वह मजदूरी के बदले में काम करता है।
- iii—पशुपालन, जंगल लगाना आखेट, वृक्षारोपण, बागवानी और अन्य कार्य :—वह व्यक्ति जो पशुपालन, वन लगाने, वृक्षारोपण बागवानी का कार्य करते हैं, शिकार करते एवं मछली पकड़ कर आजीविका चलाते हैं इस श्रेणी में आते हैं।
- iv—खान व खदान :—वह व्यक्ति जो खानों या खदानों में कार्य करते हैं या गड्ढे खोदने का काम करते हैं इस श्रेणी में सम्मिलित हैं।
- v—(अ) पारिवारिक उद्योग :—इस श्रेणी के अन्तर्गत वे व्यक्ति आते हैं जो ऐसे घरेलू उद्योगों में लगे हों जिसमें किसी भी प्रकार का उत्पादन, सर्विसिंग या वस्तुओं का बनाना तथा बेचना होना हो और जिसमें परिवार के कर्ता या एक से अधिक परिवार के सदस्यों का योगदान हो। ऐसे उद्योग शहरी क्षेत्र में उसी जनगणना मकान में और ग्रामीण क्षेत्र में गांव की सीमा में स्थित होने चाहिये और रजिस्टर्ड फैक्ट्री के पैमाने के न होना चाहिये।

v-(ब) पारिवारिक उद्योगों के अतिरिक्त उत्पादन या सर्विसिंग का कार्य करने वाले व्यक्ति इस श्रेणी में आते हैं जैसे मिल या कारखाने में कार्य करने वाले ।

vi-निर्माण:—मकान बनाना, सड़कें, पुल आदि बनाना तथा उनकी मरम्मत आदि करने वाले व्यक्ति इस श्रेणी में आते हैं ।

vii-व्यापार और वाणिज्य:—इस श्रेणी में वे व्यक्ति आते हैं जो वस्तुओं का क्रय-विक्रय का कार्य करते हैं, दुकानों एवं अन्य व्यापारिक संस्थानों में व्यापार सम्बन्धी कार्य करते हैं ।

viii-यातायात संग्रहण और संचार व्यवस्था में कार्य करने वाले व्यक्ति इस श्रेणी के अन्तर्गत आते हैं जैसे रेलवे, रोडवेज, डाक-तार-टेलीफोन एवं रेडियो स्टेशन आदि पर कार्य करने वाले व्यक्ति ।

ix-अन्य सेवाएं:—जो व्यक्ति सार्वजनिक, प्रशासनिक, शैक्षिक, स्वास्थ्य एवं चिकित्सा वस्त्राग, विधि, सामुदायिक, मनोरंजन एवं वैयक्तिक सेवाओं में लगे हैं, इस श्रेणी के अन्तर्गत आते हैं ।

X-काम करने वाले:—वे व्यक्ति जिनकी मुख्य गतिविधि में कोई आर्थिक उत्पादन कार्य नहीं होता इस श्रेणी के अन्तर्गत आते हैं जैसे घरेलू काम करने वाले व्यक्ति, विद्यार्थी, अवकाश प्राप्त व्यक्ति, किराये या पेंशन अथवा जमा-पूँजी के सहारे जीविका चलाने वाले व्यक्ति, आश्रित, भिखारी, जेल, अनाथालय, विधवा आश्रम तथा पागलखाने में रहने वाले व्यक्ति इस श्रेणी के अन्तर्गत आते हैं ।

## जिले का संक्षिप्त परिचय

भांसी मण्डल के उत्तर पश्चिम में 26°-27' और 25°-46' उत्तरी अक्षांश तथा 70°-52' और 78°-56' पूर्वी देशान्तर के बीच स्थित इस जनपद का क्षेत्रफल भारत के सर्वेयर जनरल के अनुसार 5,449 वर्ग कि० मी० है जिसमें जालौन, कोंच, उरई एवं कालपी नामक चार तहसीलें हैं, भौगोलिक दृष्टि से यह जनपद प्रदेश के दक्षिण पश्चिम में आता है यहाँ की भूमि में कंकर पाया जाता है तथा मार, कावर, परवा और राकर मुख्य प्रकार की मिट्टियाँ पाई जाती हैं । जनपद के पूर्व में जिला हमीरपुर, पश्चिम में मध्य प्रदेश, उत्तर में जिला इटावा और कानपुर तथा दक्षिण में जिला भांसी और हमीरपुर है । जिले में यमुना बेतवा तथा पटुच नाम की नदियाँ बहती हैं ।

क्षेत्रफल की दृष्टि से जालौन तहसील सबसे बड़ी है और इसी तहसील की जनसंख्या भी सबसे अधिक है । इस जनपद की तहसीलों का क्षेत्रफल ( बोर्ड आफ रेवेन्यू के अनुसार ) जनसंख्या, जनसंख्या का घनत्व एवं अनुसूचित जातियों के व्यक्तियों की संख्या निम्नलिखित है:—

तहसील का नाम	क्षेत्रफल	वर्ग कि० मी०	जनसंख्या	अनु० जाति	जनसंख्या-घनत्व
1. जालौन	1,343.4		289,722	80,658	216
2. कोंच	1,057.2		191,612	55,257	181
3. उरई	943.5		154,776	43,296	164
4. कालपी	1,275.8		177,380	45,422	139

जनपद में अनुसूचित जाति के व्यक्तियों की संख्या कुल जनसंख्या का 27.61 प्रतिशत है तथा प्रति हजार पुरुषों के अनुपात में स्त्रियों की संख्या 857 है । जनपद के नगरीय क्षेत्रों का कुल क्षेत्रफल 24.2 वर्ग कि० मी० है ।

जनपद में उरई, कोंच, कालपी, जालौन, माधौगढ़ तथा कदौरा नगरीय क्षेत्र हैं । परन्तु जनगणना नगर परिभाषा के अन्तर्गत केवल उरई, कोंच, कालपी तथा जालौन ही आते हैं । इन नगरों की जनसंख्या क्रमशः 42,513 28,403 21,334 तथा 19,574 है । जनपद के ग्रामीण क्षेत्रों का क्षेत्रफल 45,248 वर्ग कि० मी० है ।

जनपद में कुल 1,156 ग्राम हैं जिनमें आबाद एवं गैर आबाद ग्रामों की संख्या क्रमशः 957 तथा 199 है ।

जनसंख्या की दृष्टि से जनपद का प्रदेश में 45 वां स्थान है । 1961 से 1971 तक जनपद की जनसंख्या एवं शिक्षा स्तर में क्रमशः 22.67 तथा 48.28 प्रतिशत वृद्धि हुई है । जनपद में काम करने वाले व्यक्तियों की संख्या 233,431 है । जो कुल जनसंख्या का 28.61 प्रतिशत है । तहसीलों में काम करने वालों का प्रतिशत 29.34, 28.03, 27.27 तथा 29.59 है । शिक्षित व्यक्तियों का प्रतिशत उपरोक्त चारो तहसीलों में क्रमशः 27.58 27.52 32.49 तथा 22.36 है ।

# प्राथमिक जनगणना सार-पत्र

## प्राथमिक जनगणना सार-पत्र

## जिले का प्राथमिक

स्थानीय कोड	जिला/तहसील/नगरीय-क्षेत्र का नाम	क्षेत्रफल वर्ग किलो मीटर में	अधिकृत आवासीय मकानों की संख्या	परिवारों की संख्या	कुल जनसंख्या (संस्थागत और बेघरवार जनसंख्या सहित)			अनुसूचित जातियां		
					व्यक्ति	पुरुष	स्त्री	व्यक्ति	पुरुष	स्त्री
1	2	3	4	5	6	7	8	9	10	11
31	जालौन जिले का योग	4,६49.0	123,737	137,811	813,490	437,972	375,518	224,633	121,091	103,542
	ग्रामीण	4,६३4.8	106,607	118,328	701,666	376,947	324,719	201,415	108,322	93,093
	नगरीय	24.2	17,130	19,483	111,824	61,025	50,799	23,218	12,769	10,449
1—	जालौन तहसील का योग	1,343.4	44,257	49,328	289,722	155,991	133,731	80,658	42,457	37,201
	ग्रामीण	1,341.8	41,137	46,002	270,148	145,599	124,549	75,882	40,928	34,954
	नगरीय	1.6	3,070	3,326	19,574	10,392	9,182	4,776	2,529	2,247
	जालौन नगर पालिका	1.55	3,070	3,326	19,574	10,392	9,182	4,776	2,529	2,247
2—	कोंच तहसील का योग	1,657.2	28,617	31,592	191,612	103,330	88,282	55,257	29,942	25,315
	ग्रामीण	1,054.2	24,641	27,166	163,209	87,927	75,282	49,545	26,774	22,771
	नगरीय	3.0	3,976	4,426	28,403	15,403	13,000	5,712	3,168	2,544
	कोंच नगर पालिका	2.95	3,976	4,426	28,403	15,403	13,000	5,712	3,168	2,544
3—	उरई तहसील का योग	943.5	24,496	26,939	154,776	83,662	71,114	43,296	23,349	19,947
	ग्रामीण	927.8	17,614	18,820	112,263	59,925	52,338	34,154	18,207	15,947
	नगरीय	15.7	6,882	8,119	42,513	23,737	18,776	9,142	5,142	4,000
	उरई नगर पालिका	15.67	6,882	8,119	42,513	23,737	18,776	9,142	5,142	4,000
4—	कालपी तहसील का योग	1,275.8	26,367	29,952	177,380	94,989	82,391	45,422	24,343	21,079
	ग्रामीण	1,271.9	23,165	26,340	156,046	83,496	72,550	41,834	22,413	19,421
	नगरीय	3.9	3,202	3,612	21,334	11,493	9,841	3,588	1,930	1,658
	कालपी नगर पालिका	3.94	3,202	3,612	21,334	11,493	9,841	3,588	1,930	1,658

महत्त्वपूर्ण, भारत के अनुसार जनपद का भौगोलिक क्षेत्रफल 4,549.0 वर्ग किलोमीटर है, जिसके नगरीय क्षेत्र के आँकड़े स्थानीय निकायों द्वारा दिये गये हैं, जिनको जनपद के कुल क्षेत्रफल से घटाकर जनपद का ग्रामीण क्षेत्रफल निकाला गया है। तहसीलों के क्षेत्रफल का योग और जनपद के क्षेत्रफल में समानता नहीं है, क्योंकि तहसीलों के क्षेत्रफल के अन्तर्गत उपयोग की गयी भूमि सम्मिलित है और यह क्षेत्र निदेशक, भूमि अभिलेख (राजस्व परिपद, उ० प्र०) द्वारा दिये गये आँकड़ों पर आधारित है।

## जनगणना सार-पत्र

## काम करने वाले

अनुसूचित जन-जातियां			साक्षर एवं शिक्षित व्यक्ति			कुल काम करने वाले (I-IX)			काश्तकार I			खेतिहर मजदूर II		
व्यक्ति	पुरुष	स्त्री	व्यक्ति	पुरुष	स्त्री	व्यक्ति	पुरुष	स्त्री	व्यक्ति	पुरुष	स्त्री	व्यक्ति	पुरुष	स्त्री
12	13	14	15	16	17	18	19	20	21	22	23	24	25	26
2	1	1	222,610	176,047	46,563	233,413	218,928	14,485	140,121	136,050	4,671	48,482	41,029	7,453
...	...	...	174,472	142,762	31,710	204,226	191,255	12,971	137,172	132,640	4,532	47,049	39,728	7,321
2	1	1	48,138	33,285	14,853	29,187	27,673	1,514	3,549	3,410	139	1,433	1,301	132
...	...	...	79,912	63,225	16,687	84,995	79,409	5,586	54,870	52,879	1,991	18,302	15,330	2,972
...	...	...	72,140	57,888	14,252	79,859	74,590	5,269	53,941	52,010	1,931	17,860	14,929	2,931
...	...	...	7,772	5,337	2,435	5,136	4,819	317	929	869	60	442	401	41
...	...	...	7,772	5,337	2,435	5,136	4,819	317	929	869	60	442	401	41
...	...	...	52,746	42,379	10,367	53,709	50,816	2,893	32,063	30,965	1,098	10,985	9,792	1,193
...	...	...	41,817	34,530	7,287	46,176	43,672	2,504	30,734	29,671	1,063	10,597	9,476	1,121
...	...	...	10,929	7,849	3,080	7,533	7,144	389	1,329	1,294	35	388	316	72
...	...	...	10,929	7,849	3,080	7,533	7,144	389	1,329	1,294	35	388	316	72
2	1	1	50,281	38,223	12,058	42,214	39,125	3,089	20,150	19,437	713	9,209	7,461	1,748
...	...	...	28,890	23,724	5,166	31,526	28,911	2,615	19,189	18,513	676	8,657	6,927	1,730
2	1	1	21,391	14,499	6,892	10,688	10,214	474	961	924	37	552	534	18
2	1	1	21,391	14,499	6,892	10,688	10,214	474	961	924	37	552	534	18
...	...	...	39,671	32,220	7,451	52,495	49,578	2,917	33,638	32,769	869	9,986	8,446	1,540
...	...	...	31,625	26,620	5,005	46,665	44,082	2,583	33,308	32,446	862	9,935	8,396	1,539
...	...	...	8,046	5,600	2,446	5,830	5,496	334	330	323	7	51	50	1
...	...	...	8,046	5,600	2,446	5,830	5,496	334	330	323	7	51	50	1



## जिले का प्राथमिक

काम

स्थानीय कोड नं०	जिला/तहसील/नगरीय- क्षेत्र का नाम	पशु पालन, जंगल लगाना मछली पकड़ना, शिकार करना, बगीचे लगाना और अन्य कार्य III			खान व खदान IV			वस्तुओं का निर्माण, विधायन, ठीक व मरम्मत करना V					
								(अ) पारिवारिक उद्योग			(ब) पारिवारिक उद्योग अतिरिक्त		
		व्यक्ति	पुरुष	स्त्री	व्यक्ति	पुरुष	स्त्री	व्यक्ति	पुरुष	स्त्री	व्यक्ति	पुरुष	स्त्री
		27	28	29	30	31	32	33	34	35	36	37	38
31	जालौन जिला का योग	1,153	1,118	35	56	53	3	5,733	5,374	359	5,032	4,882	150
	ग्रामीण	923	904	19	46	45	1	4,295	4,030	235	1,350	1,313	37
	नगरीय	230	214	16	10	8	2	1,438	1,344	94	3,682	3,569	113
1—	जालौन तहसील का योग	351	331	20	18	18	...	1,643	1,534	109	1,341	1,307	34
	ग्रामीण	309	293	11	18	18	...	1,388	1,292	96	631	639	12
	नगरीय	42	33	9	...	...	...	255	242	13	660	638	22
	जालौन नगर पालिका	42	33	9	...	...	...	255	242	13	660	638	22
2—	कोंच तहसील का योग	213	203	7	...	...	...	1,988	1,877	111	873	825	48
	ग्रामीण	192	187	5	...	...	...	1,251	1,163	88	217	203	14
	नगरीय	21	19	2	...	...	...	737	714	23	656	622	34
	कोंच नगर पालिका	21	19	2	...	...	...	737	714	23	656	622	34
3—	उरई तहसील का योग	248	247	1	6	4	2	1,088	1,025	63	1,545	1,521	24
	ग्रामीण	208	207	1	1	...	1	885	839	45	264	253	11
	नगरीय	40	40	...	5	4	1	203	186	17	1,281	1,268	13
	उरई नगर पालिका	40	40	...	5	4	1	203	186	17	1,281	1,268	13
4—	कालपी तहसील का योग	341	334	7	32	31	1	1,014	938	76	1,273	1,229	44
	ग्रामीण	214	212	2	27	27	...	771	736	35	188	188	...
	नगरीय	127	122	5	5	4	1	243	202	41	1,085	1,041	44
	कालपी नगर पालिका	127	122	5	5	4	1	243	202	41	1,085	1,041	44

## जनगणना सार-पत्र



करने वाले

काम न करने वाले  
X

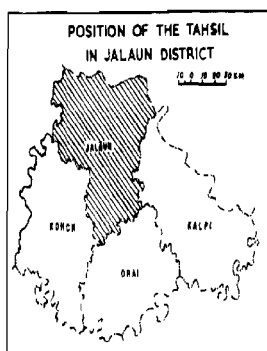
निर्वाह VI			व्यापार और वाणिज्य VII			परिवहन, संचरण और संचरण VIII			अन्य सेवाएँ IX			काम न करने वाले X		
व्यक्ति	पुरुष	स्त्री	व्यक्ति	पुरुष	स्त्री	व्यक्ति	पुरुष	स्त्री	व्यक्ति	पुरुष	स्त्री	व्यक्ति	पुरुष	स्त्री
39	40	41	42	43	44	45	46	47	48	49	50	51	52	53
1,603	1,576	27	9,717	9,501	216	1,850	1,827	23	19,066	17,518	1,548	580,077	219,044	361,033
614	608	6	2,720	2,632	88	351	346	5	9,706	9,009	697	497,440	185,692	311,748
939	968	21	6,997	639	128	1,499	1,481	18	9,360	8,509	851	82,637	33,352	49,285
400	396	4	2,261	2,206	55	466	458	8	5,343	4,950	393	204,727	76,582	128,145
251	247	4	1,227	1,201	26	177	172	5	4,007	3,754	253	190,289	71,009	119,280
149	149	...	1,034	1,005	29	289	286	3	1,336	1,196	140	14,438	5,573	8,865
149	149	...	1,034	1,005	29	289	286	3	1,336	1,196	140	14,438	5,573	8,865
399	391	8	2,421	2,360	61	267	266	1	4,500	4,134	366	137,903	52,514	85,389
232	232	...	465	441	24	101	101	...	2,387	2,198	189	117,033	44,255	72,778
167	159	8	1,956	1,919	37	166	165	1	2,113	1,936	177	20,870	8,259	12,611
167	159	8	1,956	1,919	37	166	165	1	2,113	1,936	177	20,870	8,259	12,611
521	514	7	3,132	3,078	54	598	585	13	5,717	5,253	464	112,562	44,537	68,025
74	74	...	499	479	20	35	35	...	1,714	1,584	130	80,737	31,014	49,723
447	440	7	2,633	2,599	34	563	550	13	4,003	3,669	334	31,825	13,523	18,302
447	440	7	2,633	2,599	34	563	550	13	4,003	3,669	334	31,825	13,523	18,302
283	275	8	1,903	1,857	46	519	518	1	33506	3,181	325	124,885	45,411	79,474
57	55	2	529	511	18	38	38	...	1,598	1,473	125	109,381	39,414	69,967
226	220	6	1,374	1,346	28	481	480	1	1,908	1,708	200	15,504	5,997	9,507
226	220	6	1,374	1,346	28	481	480	1	1,908	1,708	200	15,504	5,997	9,507





**DISTRICT JALAUN**

POSITION OF THE TAHSIL  
IN JALAUN DISTRICT



Name of the Block/Town	Area in Km <sup>2</sup>	Population	No of villages	
			Inhabited	Uninhabited
RAMPURA BLOCK	495.0	111,250	138	22
KUTUMBA BLOCK	343.1	74,263	129	25
JALAIH BLOCK	502.5	54,629	110	17
JALAIH M.S.	16	19,574	—	—
FOREST CHARGE	—	6	1	—
<b>TOTAL</b>	<b>1348.6</b>	<b>269,722</b>	<b>378</b>	<b>64</b>

# 1-जालौन तहसील



## ग्रामों की वर्णानुक्रम सूची

### जालौन तहसील

क्र०सं०	ग्राम का नाम	स्थानीय कोड न०	क्र०सं०	ग्राम का नाम	स्थानीय कोड न०	क्र०सं०	ग्राम का नाम	स्थानीय कोड न०
	2	3	1	2	3	1	2	3
1	अकबरपुरा	30	36	ऊँचा	21	71	कुम्हरीआ	132
2	अकोढ़ी	422	37	एको	188	72	कुरसेड़ा	69
3	अजीतापुर	201	38	एदलपुर	407	73	कुरौन्ती	59
4	अटागाँव	61	39	औरेखी	362	74	कुरौली	215
5	अतरछला	331	40	कंचनपुर	165	75	कुलूपुरा	108
6	अतरेहटी	56	41	कंजौसा	92	76	कुसमरा	403
7	अतरीली	57	42	कंभारी	112	77	कुसेपुरा	12
8	अन्डाई	63	43	कथामदी	382	78	केशौपुर	155
9	अब्दुल्लापुर मुस्तकिल	246	44	कनार	95	79	कैथ	434
10	अब्दुल्लापुर कनार	207	45	करतलापुर	174	80	कैथवाँ	173
11	अब्दुल्लापुर दिवारा	245	46	करनपुरा	410	81	कैलोर	36
12	अमखेरा	357	47	करमरा	55	82	कोटा दिवारा	220
13	अलाईपुरा	347	48	करमुखा दिवारा	263	83	कोटा मुस्तकिल	219
14	असहना	41	49	करमुखा मुस्तकिल	264	84	कोरोपुरा कनार	198
15	अहेली	46	50	करी	16	85	कोरीपुरा जालौन	377
16	आल	270	51	करहिया	293	86	खजुरी	419
17	आलमपुर	113	52	करीला	68	87	खनुवा	440
18	आलमपुर जागीर	180	53	कस्बा	79	88	खरका	296
19	इकहरा	358	54	कान्हपुरा	140	89	खरगूपुरा जालौन	197
20	इटवाँ कनार	171	55	काशीपुरा	395	90	खरगूपुरा माधौगढ़	24
21	इटहा कालपी	271	56	कासिमपुर	150	91	खर्वा	431
22	इटहिया	322	57	कासिमाबाद	346	92	खराली	27
23	इस्माइलपुर	97	58	किरवाहा	277	93	खिदरपुर	375
24	इस्लामपुर	149	59	किसुनपुरा	14	94	खुदादपुरा	75
25	इंगुरी	273	60	कुटरा	62	95	खेरई	142
26	ईं टो	205	61	कुठीला	225	96	खेरा कनार	210
27	उगरापुर	169	62	कुठौन्द	274	97	खेरा दिवारा	239
28	उदोतपुरा	436	63	कुठौन्दा खर्द	417	98	खेरा मुस्तकिल	240
29	उदोतपुरा जागीर	88	64	कुठौन्दा बुजुगं	324	99	गजरौरा दिवारा	249
30	उम्भरगढ़	381	65	कुतलुपुर	195	100	गजरौरा मुस्तकिल	250
31	उरगाँव	402	66	कुतुबपुर	200	101	गडेरन	408
32	ऊमरी	137	67	कुदरा करोदी	336	102	गडेरन। खर्द	52
33	ऊमरी दिवारा	255	68	कुन्नऊ	161	103	गढ़गवां	323
34	ऊमर मुस्तकिल	256	69	कुंवरपुरा जालौन	432	104	गतेहरी	310
35	ऊधा	329	70	कुंवरपुरा सिहारी	34	105	गदराही	32



## ग्रामों की वर्णानुक्रम सूची

जालौन तहसील

क्र०सं०	ग्राम का नाम	स्थानीय कोड न०	क्र०सं०	ग्राम का नाम	स्थानीय कोड न०	क्र०सं०	ग्राम का नाम	स्थानीय कोड न०
1	2	3	1	2	3	1	2	3
106	गदिया	154	141	जगमनपुर	91	176	दहगवां	405
107	गधेला	327	142	जमरेही अब्बल	45	177	दाउदपुर	208
108	गनूपुरा	367	143	जमरेही सानी	148	178	दादनपुर	159
109	गायर	427	144	जमलपुर जुनारदार	211	179	दुबरा	333
110	गालमपुरा	40	145	जमलपुर ध्यान	192	180	दुरगांव	179
111	गिधौसा	438	146	जमालीपुर	230	181	देवरी	437
112	गुढा	101	147	जरगांव	292	182	दोनापुर	301
113	गुपालपुर माधोगढ़	121	148	जलालपुर	276	183	दौन	184
114	गुलावपुरा	366	149	जसआपुर	122	184	दौलतपुर	232
115	गूढा नियामतपुर	401	150	जहटौली	313	185	धन्तौली	441
116	गोपालपुर जालौन	317	151	जाजेपुरा	82	186	धनौरा	430
117	गोपालपुरा	376	152	जापगा	15	187	भमना	74
118	गोपालपुरा जागीर	51	153	जालौन खुर्द	212	188	धमरेही	147
119	गोरा चिरइया	143	154	जालौन ग्रामीण	426	189	धरमपुरा उबारी	145
120	गोरा भूपका	167	155	जोपुरा	343	190	धरमपुरा जागीर	83
121	गोरा राठौर	275	156	जुगराजपुर दिवारा	287	191	धराना	259
122	गोहन	156	157	जुगराजपुर मुस्तकिल	285	192	धुन्ध सांगर	20
123	गोहनी	353	158	जुगियापुर	306	193	धूता	130
124	गंगोरा	295	159	जतपुरा	162	194	धौरा खेड़ा	385
125	घिलौवा	199	160	जंसिहपुर	305	195	नकेलपुरा	216
126	चक्रचन्दावली	106	161	जोधापुर	339	196	नगरा	320
127	चन्दपुरा	350	162	ठिकरी दिवारा	288	197	नगरी	321
128	चन्दावली	105	163	ठिकरी मुस्तकिल	286	198	नरायनपुरा	433
129	चाकी	359	164	टीहर	86	199	नरौल	11
130	चितौरा	72	165	डिकौली	38	200	नवादा	204
131	चितौरी	71	166	डिकौली जागीर	5	201	नवासी	299
132	चौथ	257	167	डेलपुरा	152	202	नबीपुर	344
133	छानी अहीर	311	168	तजपुरा अब्बल	47	203	नावर	124
134	छानी खास	435	169	ततारपुर	193	204	नाहिली	281
135	छिरिया सलेमपुर	368	170	तरसौर	308	205	निजामपुर	224
136	छौना	131	171	तावां	384	206	निनावली	111
137	छौलापुर	423	172	तिरावली	229	207	निनावली जागीर	13
138	जरवा	294	173	तोरा	67	208	निबी	135
139	जगतपुर अहीर	332	174	तौलकपुर	223	209	नियामतपुर	134
140	जगनेवा	394	175	दमां	370	210	निवाड़ी	157

**ग्रामों की वर्णानुक्रम सूची**  
**जालौन तहसील**

क्रमसं०	ग्राम का नाम	स्थानीय कोड न०	क्रमसं०	ग्राम का नाम	स्थानीय कोड न०	क्रमसं०	ग्राम का नाम	स्थानीय कोड न०
1	2	2	1	2	3	1	2	3
211	नीचावड़ी	60	246	बरतेपुर	178	281	मकटोरा	116
212	नीमगांव	189	247	बहराई	128	282	मकरन्दपुरा	415
213	नंतपुरा	416	248	बहादुरपुर	115	283	मगरौल	139
214	नंतपुरा	260	249	बाबूपुरा	125	284	मचकछा	42
215	नौरेजपुर	297	250	बिचौली	183	285	मजीठ	144
216	पंचोखरा	81	251	बिजदवां	153	286	मडोरा	176
217	पञ्जना	328	252	बिजवाहा	268	287	मडोरी	166
218	पटउवा	304	253	बिजवापुर दिवारा	228	288	मवेपुरा जागीर	94
219	पढ़ारी	439	254	बिजवापुर मुस्तकिल	226	289	मदनपुर	119
220	पदकुला	163	255	बिरहरा	396	290	मदनेपुर जालौन	280
221	पतराही	109	256	बिरिया खुई	337	291	मदारीपुर	186
222	पतियापुरा	141	257	बिरिया बुजुर्ग	390	292	मनकापुर	389
223	पन्डितपुर	300	258	बिरिया माधौगढ़	35	293	मंगदपुर	110
224	पनेहरा	397	259	बिलवां	378	294	मलकपुरा	365
225	पमा	372	260	बिलोद	4	295	मलूपुरा माधौगढ़	70
226	प्रतापपुर	391	261	बिलोहा	107	296	मसगांव दिवारा	254
227	पृथ्वीपुर	146	262	बीरपुरा	413	297	मसगांव मुस्तकिल	253
228	परवतपुर	406	263	बुद्धनपुरा	77	298	महटौली	103
229	पहाड़पुरा	421	264	बेरा	102	299	महपौली	206
230	पारेन दिवारा	234	265	बैजापुर	307	300	महमूदपुर	373
231	पारेन मुस्तकिल	233	266	बोनेपुरा	136	301	महमूदपुर जागीर	98
232	पिचौरा	120	267	बोहरा	352	302	महाराजपुरा	22
233	पिपरी अठगईया	314	268	भदवा	342	303	महिया कमलपुर	404
234	पिपरी गहरवार	298	269	भदेख दिवारा	265	304	महिया खास	363
235	पुरा	104	270	भदेख मुस्तकिल	266	305	महूटा	18
236	पूरनपुरा	28	271	भाउपुर	168	306	महोई	53
237	फतेहपुरा कलां	85	272	भिटारिया	400	307	महोबा	54
238	फतेहपुरा खुई	138	273	भिटारा	424	308	माधौगढ़ (टी० ए०)	33
239	फूलपुर खरउवा	175	274	भिटौरा	93	309	मांडरी	418
240	बघावली जागीर	80	275	भिलावली	7	310	मानपुरा	133
241	बघावली दिवारा	244	276	भोजापुर	217	311	मालपुर	289
242	बघावली मुस्तकिल	243	277	भंगल	354	312	मिभौना	48
243	बरियापुर	279	278	मई	17	313	मिर्जापुर	355
244	बरैला	282	279	मऊ कनार	284	314	मिर्जापुर जागीर	221
245	बरोली	129	280	मऊ खुई	316	315	मिहोना	231

## ग्रामों की धर्मानुक्रम सूची

## जालौन तहसील

क्र०सं०	ग्राम का नाम	स्थानीय कोड न०	क्र०सं०	ग्राम का नाम	स्थानीय कोड न०	क्र०सं०	ग्राम का नाम	स्थानीय कोड न०
1	2	3	1	2	3	1	2	3
316	मिहोनी	31	351	लहचूरा	379	386	सिगढौली	203
317	मीगनी	23	352	लहरउवा	371	387	सिरसा कलार	303
318	मोतीपुर दिवारा	221	353	लहर कनार	291	388	सिरसा दोगढी	353
319	मोतीपुर मुस्तकिल	222	354	लहर जालौन	369	389	सिलऊपुर	330
320	मोहनपुर कुदारी	335	355	लाड़पुर दिवारा	235	390	सिलउवा	25
321	मोहम्मदपुर	194	356	लाड़पुर मुस्तकिल	236	391	सिलउवा जागीर	213
322	रतनपुरा	89	357	लिडउपुर	126	392	सिल्लापुर	338
323	रतहरी	309	358	लुटावली	127	393	सिली	6
324	रंगपुरा	49	359	लुहारी	182	394	सिहारी चेलापुर	181
325	रन्धीरपुर	267	360	लोधीपुरा	123	395	सिहारी दाउदपुर	412
326	रन्धीरा	158	361	लोहई दिवारा	289	396	सिहारी पड़या	409
327	रनवां	380	362	लोहई मुस्तकिल	290	397	सिहरी माधौगढ़	66
328	रमानीपुर	117	363	लौना	425	398	सींगपुरा	340
329	रसूलपुर	170	364	वावली	218	399	सीपुरा दिवारा	242
330	रहावली	151	365	शहजादपुरा	429	400	सीपुरा मुस्तकिल	241
331	राजपुरा	29	366	शहजादेपुर	185	401	सुंदार	386
332	राजपुरा	164	367	शहबजापुर	172	402	सुरपतपुरा	78
333	राठीरनपुरा	10	368	शहबाजपुर	160	403	सुरावली जालौन	278
334	रामपुरा जागीर	19	369	शेखपुरा जागीर	214	404	सुरावली माधौगढ़	76
335	रामपुरा जालौन	190	370	शेखपुरा खुर्द	411	405	सुल्तानपुरा	61
336	रामपुरा माधौगढ़	44	371	शेखपुरा बुजुर्ग	334	406	सुल्तानपुरा जागीर	3
337	रामेठपुरा माधौगढ़	73	372	शेरपुरा	360	407	सुनानुनापचा	43
338	रावनी	87	373	शंकरपुर गांव दिवारा	248	408	सूरजपुरा	398
339	रिठीरा	8	374	शंकरपुर गांव मुस्तकिल	247	409	सदपुर उवारी	196
340	रिनियां	326	375	सदपुरा	319	410	सोनई परवाई	388
341	रूदपुरा जालौन	361	376	सरजापुरा	50	411	सोनरा	364
342	रूदपुरा माधौगढ़	26	377	सरं	58	412	सोनापुर	18
343	रूदावली	99	378	सरावन	348	413	सोनेपुरा	84
344	रूपापुर	349	379	सलेमपुर कनार	209	414	सोप्ता	65
345	रूरा जंतिया	269	380	सलेमपुर कालपी	272	415	हथना खुर्द	315
346	रूरा मल्लू	420	381	सहाव	341	416	हथना बुजुर्ग	318
347	रूरा माधो	345	382	सारंगपुर	392	417	हथेरी	383
348	रंपुरा	302	383	सालावद	387	418	हदरूख	177
349	रोमई दिवारा	238	384	सिकरी रजा	374	419	हेनुमन्तपुरा	9
350	रोमई मुस्तकिल	237	385	सिद्धपुरा	2	420	हप्पियापुरा	202

## ग्रामों की वर्णानुक्रम सूची

## जालौन तहसील

क्र०सं०	ग्राम का नाम	स्थानीय कोड न०	क्र०सं०	ग्राम का नाम	स्थानीय कोड न०	क्र०सं०	ग्राम का नाम	स्थानीय कोड न०
1	2	3	1	2	3	1	2	3
421	हमीदपुर	191	431	हसनपुर	258	441	हैदलपुरा	37
422	हमीरपुर	90	432	हाजीपुर	227		वन क्षेत्र	
423	हरक्का	414	433	हालेपुर	312	442	ईटहा कालपी रेन्ज	F-1
424	हरकौती	428	434	हिगुंटा	351			
425	हरदोई राजा	399	435	हिन्नौली दिवारा	262			
426	हरिशंकरपुर दिवारा	251	436	हिन्नौली मुस्तकिल	261			
427	हरिशंकरपुर मुस्तकिल	252	437	हिम्मतपुर	100			
428	हरीसगपुर	187	438	हीरापुर	325			
429	हरीपुरा	393	439	हुसेपुरा	114			
430	हरीली	39	440	हुसेपुरा जागीर	96			

## ग्राम/नगरीय ब्लॉक प्राथमिक

## 1—जालौन तहसील (ग्रामीण)

स्थानीय कोड नं०	ग्राम/नगर/वार्ड/ नगरीय ब्लॉक का नाम	ग्राम का क्षेत्रफल एकड़ में तथा नगर/वार्ड का वर्ग कि०मी० में	अधिकृत आवासीय मकानों की संख्या	परिवारों की संख्या	कुल जनसंख्या (संस्थागत और बेघर जन- संख्या सहित)			अनुसूचित जातियां		अनुसूचित जन- जातियां		साक्षर व शिक्षित व्यक्ति		कुल काम करने वाले (I-IX)	
					व्यक्ति	पु०	स्त्री	पु०	स्त्री	पु०	स्त्री	पु०	स्त्री	पु०	स्त्री
1	2	3	4	5	6	7	8	9	10	11	12	13	14	15	16
जालौन तहसील का योग		331,828	46,002	145,599	40,928	...	...	57,888	74,590						
		41,187	270,148	124,549	34,954	...	...	14,252	5,269						
विकास खण्ड रामपुरा का योग		122,323	19,082	60,687	16,119	...	...	22,827	31,887						
		17,119	111,250	50,563	13,518	...	...	5,671	2,310						
1	मिर्जापुर जागीर	1,554	175	207	1,294	700	594	278	260	...	...	249	62	379	103
2	सिद्धपुरा	953	57	78	466	251	215	115	103	...	...	86	22	143	5
3	सुल्तानपुरा जागीर	834	40	50	356	203	153	63	44	...	...	97	96	125	1
4	बिलोद	2,244	142	150	908	520	388	189	161	...	...	109	17	359	...
5	डिकोली जागीर	786	74	78	554	294	260	83	82	...	...	19	3	207	1
6	सिली	317						गैर आबाद							
7	भिलावली	773	56	56	437	226	211	79	75	...	...	69	14	113	2
8	रिठौरा	655	70	79	513	276	237	181	154	...	...	134	42	141	52
9	हनुमन्तपुरा	680	70	70	564	324	240	2	3	...	...	134	5	184	71
10	राठौरनपुरा	571	131	132	817	432	385	121	98	...	...	83	14	250	19
11	नरौल	2,320	222	230	1,501	823	678	73	62	...	...	276	33	411	3
12	कुसेपुरा	778	60	71	382	185	197	...	...	...	...	69	3	90	2
13	निनावली जागीर	2,050	289	347	1,849	1,009	840	247	225	...	...	326	77	577	2
14	किसुनपुरा	409	18	18	125	67	58	...	...	...	...	1	...	36	2
15	जापगा	1,786	213	226	1,414	764	650	146	110	...	...	340	115	396	13
16	करी	626	36	37	279	145	134	21	21	...	...	37	11	75	6
17	मई	2,974	332	370	2,294	1,309	985	256	208	...	...	433	67	722	53
18	महूटा	669	35	35	209	124	85	47	38	...	...	51	4	62	32
19	रामपुरा जागीर	5,823	1,155	1,282	6,351	3,572	2,779	890	700	...	...	1,377	361	1,938	199
20	धुन्ध सागर	33						गैर आबाद							
21	ऊंचा	1,054	132	154	954	524	430	194	176	...	...	205	58	279	4
22	महराजपुरा	380	74	87	473	254	219	14	11	...	...	107	26	130	...
23	मीगनी	2,143	177	188	1,153	611	542	290	278	...	...	161	33	348	9
24	खरगपुरा माधोगढ़	236						गैर आबाद							
25	सिलउवा	740	63	65	472	253	219	109	96	...	...	47	8	188	...

## जनगणना सार-पत्र

## काम करने वाले

V																						काम न करने वाले			स्थानीय कोड नं०
I		II		III		IV		V				VI		VII		VIII		IX		X					
(अ)		(ब)																							
पु०	स्त्री	पु०	स्त्री	पु०	स्त्री	पु०	स्त्री	पु०	स्त्री	पु०	स्त्री	पु०	स्त्री	पु०	स्त्री	पु०	स्त्री	पु०	स्त्री	पु०	स्त्री				
17	18	19	20	21	22	23	24	25	26	27	28	29	30	31	32	33	34	35	36	37	38				
52,010		14,929		298	18			1,292	669	247		1,201		172		3,754		71,009							
	1,931		2,931		11		...		96	12		4		26		5		253		119,280					
रामपुरा																									
23,491		4,731		112		...		506	400	103		751		90		1,703		28,800							
	954		1,156		5		...		46	2		4		9		...		134		48,253					
365	102	...	...	...	...	...	...	2	1	2	...	...	...	2	...	...	...	8	...	321	491				
119	3	9	...	...	...	...	...	7	1	...	...	...	...	...	...	...	...	8	1	108	210				
122	1	2	...	...	...	...	...	...	...	...	...	...	...	...	...	...	...	1	...	78	152				
353	...	...	...	...	...	...	...	...	...	...	...	...	...	...	...	...	...	6	...	161	388				
199	1	8	...	...	...	...	...	...	...	...	...	...	...	...	...	...	...	...	...	87	259				
गैर आबाद																						6			
97	...	15	2	...	...	...	...	...	...	...	...	...	...	...	...	...	...	1	...	113	209				
132	52	3	...	...	...	...	...	...	...	1	...	...	...	...	...	...	...	5	...	135	185				
168	71	3	...	...	...	...	...	...	...	1	...	...	...	...	...	...	...	12	...	140	169				
241	18	...	...	...	...	...	...	...	...	...	...	...	...	...	...	...	...	9	1	182	366				
344	2	56	1	...	...	...	...	1	...	...	...	...	...	...	...	...	...	10	...	412	675				
89	2	1	...	...	...	...	...	...	...	...	...	...	...	...	...	...	...	...	...	95	195				
551	1	12	...	...	...	...	...	...	...	1	...	...	...	6	...	...	...	7	1	432	838				
36	1	...	...	...	...	...	...	...	...	...	...	...	...	...	...	...	...	...	1	31	56				
365	10	17	3	...	...	...	...	...	...	2	...	...	...	6	...	...	...	6	...	368	637				
70	...	...	...	...	...	...	...	...	...	...	...	...	...	...	...	...	...	5	6	70	128				
609	8	63	37	9	...	...	...	10	4	9	...	...	...	...	...	1	...	21	4	537	932				
57	31	5	1	...	...	...	...	...	...	...	...	...	...	...	...	...	...	...	...	62	53				
955	156	315	23	11	...	...	...	61	2	95	...	38	...	156	3	28	...	279	15	1,634	2,580				
गैर आबाद																						20			
265	4	8	...	...	...	...	...	...	...	...	...	...	...	...	...	...	...	6	...	245	426				
129	...	...	...	...	...	...	...	...	...	...	...	...	...	...	...	...	...	1	...	124	219				
304	3	31	4	1	...	...	...	...	...	...	...	...	...	1	1	1	...	10	1	263	533				
गैर आबाद																						24			
167	...	18	...	...	...	...	...	...	...	...	...	...	...	...	...	...	...	3	...	65	219				

## ग्राम/नगरीय ब्लॉक प्राथमिक

## 1—जालौन तहसील (ग्रामीण)

स्थानीय कोड नं०	ग्राम/नगर/वाड नगरीय ब्लॉक का नाम	ग्राम का क्षेत्रफल एकड़ में तथा नगर/वाड का वर्ग कि०मी० में	अधिकृत आवासीय मकानों की संख्या	परिवारों की संख्या	कुल जनसंख्या (संस्थागत और बेघरबार जन- संख्या सहित)			अनुसूचित जातियां		अनुसूचित जन- जातियां		साक्षर व शिक्षित व्यक्ति		कुल काम करने वाले (I-IX)	
					व्यक्ति	पुं०	स्त्री	पुं०	स्त्री	पुं०	स्त्री	पुं०	स्त्री	पुं०	स्त्री
1	2	3	4	5	6	7	8	9	10	11	12	13	14	15	16
26	रूदपुरा माधोगढ़	812	120	135	763	412	351	53	52	...	...	217	9	213	9
27	खराली	201	36	37	215	127	88	5	5	...	...	11	...	73	...
28	पूरनपुरा	213	62	89	593	291	302	7	7	...	...	121	50	160	4
29	राजपुरा	290	49	52	345	187	158	44	35	...	...	80	21	93	5
30	अकबरपुरा	625	117	158	868	470	398	72	57	...	...	212	65	233	6
31	मिहोनी	707	104	114	687	373	314	100	84	...	...	113	24	197	6
32	गदराही	294	20	20	142	76	66	72	60	...	...	10	5	35	...
33	माधोगढ़ (टी०ए०)	1,937	763	839	5,133	2,872	2,261	895	730	...	...	1,447	493	1,407	60
34	कुवरपुरा सिहारी	605	50	52	324	164	160	77	70	...	...	41	17	73	3
35	बिरिया माधोगढ़	202	68	80	486	277	209	52	28	...	...	100	6	140	2
36	कैलोर	1,039	205	248	1,338	674	664	95	98	...	...	302	141	326	74
37	हैदलपुरा	526	86	108	691	370	321	94	82	...	...	127	29	159	...
38	डिकौली	710	163	189	1,193	647	546	129	105	...	...	225	75	277	16
39	हुरौली	2,283	313	374	2,306	1,193	1,113	243	249	...	...	452	165	584	90
40	गालमपुरा	1,159	74	85	507	260	247	73	64	...	...	87	11	155	...
41	असहना	2,123	74	92	589	316	273	25	12	...	...	104	8	183	...
42	मचकछा	172						गेर आबाद							
43	सुपानुनापचा	2,063	130	139	1,031	576	455	108	84	...	...	199	25	296	2
44	रामपुरा माधोगढ़	641	83	83	497	270	227	141	110	...	...	104	19	139	...
45	जमरेही अडवल	741	137	137	800	443	357	198	149	...	...	95	16	254	...
46	अहैली	649	46	53	310	159	151	37	27	...	...	56	27	84	...
47	तजपुरा अडवल	1,235	23	24	163	91	72	32	26	...	...	12	...	54	...
48	मिभोना	1,072	389	401	2,299	1,314	985	408	255	...	...	510	112	704	68
49	रंगपुरा	292						गेर आबाद							
50	सरजापुरा	542						गेर आबाद							
51	गोपालपुरा जागीर	5,275	501	553	3,296	1,761	1,535	376	325	...	...	523	90	860	92
52	गडेरना खुर्द	393	33	33	251	134	117	51	40	...	...	18	3	67	12
53	महोई	1,228	32	32	202	132	70	1	...	...	...	36	...	67	...
54	महोबा	185	20	21	111	63	48	34	24	...	...	9	2	35	...
55	करमरा	871	26	29	193	113	80	7	10	...	...	13	...	48	...

## जनगणना सार-पत्र

काम करने वाले

V																			काम न करने वाले X	स्थानीय कोड नं०		
I	II	III	IV	(अ)		(ब)		VI	VII	VIII	IX											
पु०	स्त्री	पु०	स्त्री	पु०	स्त्री	पु०	स्त्री	पु०	स्त्री	पु०	स्त्री	पु०	स्त्री	पु०	स्त्री							
17	18	19	20	21	22	23	24	25	26	27	28	29	30	31	32	33	34	35	36	37	38	1
192	...	15	8	...	...	...	...	1	1	...	...	...	...	...	...	...	...	5	...	199	342	26
42	...	30	...	...	...	...	...	...	...	...	...	...	...	...	...	...	...	1	...	54	88	27
129	4	16	...	...	...	...	...	1	...	3	...	...	...	...	...	1	...	10	...	131	298	28
64	1	17	3	...	...	...	...	1	...	4	...	...	...	1	1	...	...	6	...	94	153	29
207	6	15	...	2	...	...	...	3	...	...	...	...	...	...	...	...	...	6	...	237	392	30
163	4	31	1	...	...	...	...	...	...	...	...	...	...	...	...	1	...	2	1	176	308	31
35	...	...	...	...	...	...	...	...	...	...	...	...	...	...	...	...	...	...	...	41	66	32
420	7	174	17	14	...	...	...	49	3	135	1	19	4	309	2	28	...	259	26	1,465	2,201	33
60	1	9	2	...	...	...	...	1	...	...	...	...	...	...	...	...	...	3	...	91	157	34
108	1	21	1	...	...	...	...	...	...	1	...	1	...	1	...	...	...	8	...	137	207	35
238	27	41	37	3	...	...	...	3	1	9	...	...	...	7	...	...	...	25	9	348	590	36
104	...	31	...	...	...	...	...	3	...	...	...	12	...	5	...	...	...	4	...	211	321	37
168	...	86	15	...	...	...	...	...	...	2	...	...	...	3	...	3	...	15	1	370	530	38
483	8	65	72	...	...	...	...	7	...	...	...	...	...	...	...	...	...	29	10	609	1,023	39
146	...	4	...	...	...	...	...	3	...	...	...	...	...	...	...	...	...	2	...	105	247	40
172	...	6	...	...	...	...	...	...	...	...	...	...	...	...	...	...	...	5	...	133	273	41
		गैर आबाद																				42
260	...	27	2	...	...	...	...	...	...	...	...	...	...	...	...	...	...	9	...	280	453	43
129	...	8	...	...	...	...	...	...	...	...	...	...	...	...	...	...	...	2	...	131	227	44
175	...	74	...	...	...	...	...	...	...	...	...	...	...	...	...	...	...	5	...	189	357	45
55	...	27	...	...	...	...	...	...	...	...	...	...	...	...	...	...	...	2	...	75	151	46
37	...	17	...	...	...	...	...	...	...	...	...	...	...	...	...	...	...	...	...	37	72	47
390	...	226	68	...	...	...	...	28	...	3	...	12	...	9	...	...	...	36	...	610	917	48
		गैर आबाद																				49
		गैर आबाद																				50
645	18	98	68	15	...	...	...	17	...	16	...	...	...	20	...	5	...	44	6	901	1,443	51
67	...	...	12	...	...	...	...	...	...	...	...	...	...	...	...	...	...	...	...	67	105	52
49	...	3	...	...	...	...	...	...	...	...	...	...	...	...	...	...	...	15	...	65	70	53
34	...	...	...	...	...	...	...	...	...	...	...	...	...	...	...	...	...	1	...	28	48	54
48	...	...	...	...	...	...	...	...	...	...	...	...	...	...	...	...	...	...	...	65	80	55



## ग्राम/नगरीय ब्लॉक प्राथमिक

## 1—जालौन तहसील (ग्रामीण)

स्थानीय बोर्ड नं०	ग्राम/नगर/वार्ड/ नगरीय ब्लॉक का नाम	ग्राम का क्षेत्रफल एकड़ में तथा नगर/वार्ड का वर्ग कि०मि० में	अधिकृत आवासीय मकानों की संख्या	परिवारों की संख्या	कुल जनसंख्या (संस्थागत और बेघरबार जन- संख्या सहित)			अनुसूचित जातियाँ		अनुसूचित जन- जातियाँ		साक्षर व शिक्षित व्यक्ति		कुल काम करने वाले (I-IX)	
					व्यक्ति	पु०	स्त्री	पु०	स्त्री	पु०	स्त्री	पु०	स्त्री	पु०	स्त्री
1	2	3	4	5	6	7	8	9	10	11	12	13	14	15	16
56	अनरेहटी	1,992	184	218	1,360	722	638	160	159	...	...	165	44	340	22
57	अनरौली	1,578	115	124	887	475	412	83	88	...	...	79	15	233	5
58	सर	1,269	126	138	898	510	388	144	108	...	...	128	...	279	2
59	कुरौन्ती	696	162	187	1,119	573	546	235	233	...	...	218	57	279	7
60	नीचावड़ी	410	27	28	155	84	71	29	24	...	...	39	7	41	...
61	सुल्तानपुरा	571	76	107	629	358	271	84	59	...	...	134	8	191	47
62	कुटारा	522	81	83	604	306	298	84	89	..	...	112	10	146	2
63	अन्डाई	223	15	15	87	42	45	2	8	...	...	16	2	24	...
64	अटागाँव	1,237	206	247	1,421	741	680	220	184	...	...	357	157	399	19
65	सोप्ता	796	48	55	359	202	157	143	105	...	...	61	1	76	2
66	सिहरी माधौगढ़	704	212	249	1,444	786	658	184	154	...	...	292	86	397	9
67	तोरा	200	30	35	173	98	75	69	61	...	...	20	...	56	2
68	करीला	337						गैर आबाद							
69	कुरसेडा	1,602	292	331	2,047	1,133	914	328	230	...	...	456	132	588	6
70	मलपुरा माधौगढ़	400						गैर आबाद							
71	चितौरी	183	53	56	257	123	134	35	38	...	...	52	31	43	2
72	चितौरा	458	113	147	592	306	286	137	112	...	...	124	42	148	3
73	रामेतपुरा (माधौगढ़)	1,937	93	98	566	313	253	259	211	...	...	101	9	163	...
74	धमना	558	127	152	800	419	381	146	123	...	...	123	93	200	10
75	खुदादपुरा	164	40	51	254	143	111	63	52	...	...	60	9	71	6
76	सुरावली माधौगढ़	279	93	104	564	310	254	128	120	...	...	115	10	168	13
77	बुढ़नपुरा	421	42	55	288	158	130	65	60	...	...	52	4	92	...
78	स्फतपुरा	269	61	75	473	248	225	40	30	...	...	114	27	138	13
79	कस्बा	670	103	129	612	349	263	117	100	...	...	107	7	197	17
80	बघावली जागीर	272	23	25	124	63	61	1	1	...	...	19	1	34	3
81	पचोखरा	1,006	235	269	1,495	862	633	241	186	...	...	312	40	451	15
82	जाजेपुरा	995	135	136	754	401	353	152	138	...	...	113	24	238	5
83	धरमपुरा जागीर	577	106	120	768	381	387	71	77	...	...	157	41	228	67
84	मोनेपुरा	167	29	33	197	112	85	73	57	...	...	42	3	53	...
85	पतेहपुरा कला	135	35	44	177	97	80	51	39	...	...	36	6	57	11

## जनगणना सार-पत्र

काम करने वाले

V																			काम न करने वाले		स्थानीय कोड नं०	
I	II	III	IV	(अ)				(ब)				VI	VII	VIII	IX	X						
पु०	स्त्री	पु०	स्त्री	पु०	स्त्री	पु०	स्त्री	पु०	स्त्री	पु०	स्त्री	पु०	स्त्री	पु०	स्त्री	पु०	स्त्री					
17	18	19	20	21	22	23	24	25	26	27	28	29	30	31	32	33	34	35	36	37		38
1	2	3	4	5	6	7	8	9	10	11	12	13	14	15	16	17	18	19	20	21		22
288	5	48	16	...	...	...	...	...	...	...	...	...	...	...	...	...	...	4	1	382	616	56
199	1	24	1	2	...	...	...	2	...	...	...	...	...	2	...	...	...	4	3	242	407	57
245	1	14	1	...	...	...	...	4	...	1	...	...	...	...	...	...	...	15	...	231	386	58
131	...	127	6	...	...	...	...	...	...	5	...	...	...	5	...	...	...	11	1	294	539	59
18	...	22	...	...	...	...	...	...	...	...	...	...	...	...	...	...	...	1	...	43	71	60
129	15	43	30	...	...	...	...	...	...	...	...	...	...	...	...	...	...	19	2	167	224	61
69	1	75	1	...	...	...	...	...	...	...	...	...	...	...	...	...	...	2	...	160	296	62
14	...	10	...	...	...	...	...	...	...	...	...	...	...	...	...	...	...	...	...	18	45	63
255	12	110	6	2	...	...	...	13	...	1	...	...	...	2	...	...	...	16	1	342	661	64
67	2	7	...	...	...	...	...	...	...	...	...	...	...	...	...	...	...	2	...	126	155	65
264	3	114	4	...	...	...	...	6	...	...	...	...	...	...	1	...	...	13	1	389	649	66
44	...	12	2	...	...	...	...	...	...	...	...	...	...	...	...	...	...	...	...	42	73	67
गैर आबाद																						68
443	3	102	3	...	...	...	...	7	...	1	...	...	...	3	...	...	...	32	...	545	908	69
गैर आबाद																						70
38	...	2	1	...	...	...	...	1	...	...	...	...	...	...	...	...	...	2	1	80	132	71
94	2	36	...	...	...	...	...	...	...	3	...	...	...	4	...	...	...	11	1	158	283	72
125	...	34	...	...	...	...	...	...	...	...	...	...	...	...	...	...	...	4	...	150	253	73
127	5	3	...	6	...	...	...	13	...	...	...	1	...	...	...	...	...	50	5	219	371	74
49	1	17	5	1	...	...	...	2	...	...	...	...	...	...	...	...	...	2	...	72	105	75
104	2	42	11	1	...	...	...	12	...	...	...	...	...	1	...	...	...	8	...	142	241	76
72	...	16	...	...	...	...	...	...	...	...	...	...	...	1	...	...	...	3	...	66	130	77
97	...	24	5	...	...	...	...	2	...	...	...	...	...	...	...	...	...	15	8	110	212	78
175	4	18	13	...	...	...	...	1	...	...	...	...	...	...	...	...	...	3	...	152	246	79
33	2	1	1	...	...	...	...	...	...	...	...	...	...	...	...	...	...	...	...	29	58	80
359	10	55	5	...	...	...	...	4	...	...	...	1	...	5	...	1	...	26	...	411	618	81
184	...	42	5	...	...	...	...	...	...	...	...	...	...	1	...	...	...	11	...	163	348	82
221	65	2	1	...	...	...	...	1	...	...	...	...	...	2	...	...	...	2	1	153	320	83
39	...	10	...	...	...	...	...	3	...	...	...	...	...	...	...	...	...	1	...	59	95	84
38	5	16	5	...	...	...	...	...	...	...	...	...	...	...	...	...	...	3	1	40	69	85

## ग्राम/नगरीय ब्लाक प्रार्थमिक

## 1—जालौन तहसील (ग्रामीण)

स्थानीय कोड नं०	ग्राम/नगर/वार्ड/ नगरीय ब्लाक का नाम	ग्राम का क्षेत्रफल एकड़ में तथा नगर/वार्ड का वर्ग कि०मी० में	अधिकृत आवासीय मकानों की संख्या	परिवारों की संख्या	कुल जनसंख्या (संस्थागत और बेघरदार जन- संख्या सहित)			अनुसूचित जातियां		अनुसूचित जन- जातियां		साक्षर व शिक्षित व्यक्ति		कुल काम करने वाले (I-IX)	
					व्यक्ति	पुं०	स्त्री	पुं०	स्त्री	पुं०	स्त्री	पुं०	स्त्री	पुं०	स्त्री
1	2	3	4	5	6	7	8	9	10	11	12	13	14	15	16
86	टीहर	1,888	373	400	2,247	1,212	1,035	382	345	...	...	527	142	606	11
87	रावनी	201						गैर आबाद							
88	उदोतपुरा जागीर	692	142	171	1,035	543	493	324	282	...	...	174	23	276	8
89	रतनपुरा	823	4	4	28	13	15	...	...	...	...	5	1	4	1
90	हमीरपुर	759	116	120	615	339	276	210	159	...	...	103	26	195	8
91	जगम्भनपुर	649	717	810	4,175	2,337	1,838	597	472	...	...	931	273	1,213	228
92	कंजौसा	1,103	50	53	322	181	141	9	5	...	...	41	...	106	32
93	भिटौरा	1,408	102	102	665	355	310	118	117	...	...	140	31	178	13
94	मधेपुरा जागीर	470	25	34	195	101	94	7	7	...	...	21	...	48	...
95	कनार	591	12	21	107	55	52	8	9	...	...	24	42	27	...
96	हुसेपुरा जागीर	243	91	104	567	310	257	126	106	...	...	116	28	152	21
97	इस्माइलपुर	484						गैर आबाद							
98	महमूदपुर जागीर	607	34	52	366	183	183	44	34	...	...	77	2	91	2
99	रुदावली	386	23	32	201	100	101	25	19	...	...	51	4	39	4
100	हिम्मतपुर	824	70	76	493	275	218	49	38	...	...	149	18	142	9
101	गुढा	476	48	56	396	220	166	1	1	...	...	129	46	92	...
102	बेरा	362	25	26	168	89	79	15	18	...	...	40	4	43	...
103	महटौली	732	89	106	704	379	325	68	61	...	...	154	22	183	13
104	पुरा	1,115	48	54	372	190	182	...	...	...	...	51	10	93	...
105	चन्दावली	792	119	121	787	434	353	63	55	...	...	190	36	230	45
106	चक चन्दावली	49						गैर आबाद							
107	बिलोहा	795	122	138	798	423	375	79	60	...	...	201	50	234	19
108	कुलूपुरा	113						गैर आबाद							
109	पतराही	1,171	249	295	1,689	873	816	163	137	...	...	305	116	420	8
110	मंगदपुर	152						गैर आबाद							
111	निनावली	723	44	45	296	152	144	18	14	...	...	56	8	82	20
112	कंफारी	697	67	76	472	240	232	78	79	...	...	112	21	126	14
113	आलमपुर	272	55	67	411	205	206	4	5	...	...	72	1	105	...
114	हुसेपुरा	243	78	83	543	292	251	54	44	...	...	82	24	120	16
115	बहादुरपुर	461	86	93	505	278	227	69	50	...	...	127	40	146	1

## जनगणना सार-पत्र

काम करने वाले

V																			काम न करने वाले		स्थानीय कोड नं०	
I	II		III		IV		(अ)		(ब)		VI	VII		VIII		IX		X				
पु०	स्त्री	पु०	स्त्री	पु०	स्त्री	पु०	स्त्री	पु०	स्त्री	पु०	स्त्री	पु०	स्त्री	पु०	स्त्री	पु०	स्त्री	पु०	स्त्री			
17	18	19	20	21	22	23	24	25	26	27	28	29	30	31	32	33	34	35	36	37	38	1
491	10	15	...	11	...	...	...	2	...	23	...	3	...	9	...	...	...	52	1	606	1,024	86
	गैर आबाद																					87
260	6	2	...	1	2	...	...	6	...	...	...	...	...	...	...	...	...	7	...	267	485	88
4	1	...	...	...	...	...	...	...	...	...	...	...	...	...	...	...	...	...	...	9	14	89
175	6	6	...	1	...	...	...	...	...	...	...	1	...	3	...	...	...	9	2	144	268	90
622	16	285	202	9	2	...	...	50	4	27	1	3	...	70	1	15	...	132	2	1,124	1,610	91
64	1	41	31	...	...	...	...	...	...	...	...	...	...	...	...	...	...	1	...	75	109	92
153	...	22	13	...	...	...	...	...	...	...	...	...	...	2	...	...	...	1	...	177	297	93
37	...	10	...	...	...	...	...	...	...	...	...	...	...	1	...	...	...	...	...	53	94	94
23	...	2	...	...	...	...	...	...	...	...	...	...	...	2	...	...	...	...	...	28	52	95
108	2	30	19	1	...	...	...	...	...	...	...	...	...	1	...	1	...	11	...	158	236	96
	गैर आबाद																					97
36	1	54	1	...	...	...	...	...	...	1	...	...	...	...	...	...	...	...	...	92	181	98
28	4	10	...	...	...	...	...	...	...	...	...	...	...	...	...	...	...	1	...	61	97	99
139	9	3	...	...	...	...	...	...	...	...	...	...	...	...	...	...	...	...	...	133	209	100
86	...	5	...	...	...	...	...	...	...	...	...	...	...	...	...	...	...	1	...	128	166	101
39	...	...	...	...	...	...	...	...	...	...	...	...	...	...	...	...	...	4	...	46	79	102
162	...	16	12	...	...	...	...	3	1	...	...	...	...	...	...	...	...	2	...	196	312	103
93	...	...	...	...	...	...	...	...	...	...	...	...	...	...	...	...	...	...	...	97	182	104
208	34	13	10	...	...	...	...	2	...	...	...	...	...	1	...	...	...	6	1	204	308	105
	गैर आबाद																					106
211	19	23	...	...	...	...	...	...	...	...	...	...	...	...	...	...	...	...	...	189	356	107
	गैर आबाद																					108
371	2	36	5	...	...	...	...	...	...	...	...	...	...	2	...	...	...	11	1	453	808	109
	गैर आबाद																					110
82	...	...	20	...	...	...	...	...	...	...	...	...	...	...	...	...	...	...	...	70	124	111
94	3	29	11	...	...	...	...	...	...	...	...	...	...	...	...	...	...	3	...	114	218	112
104	...	...	...	...	...	...	...	...	...	...	...	...	...	...	...	...	...	1	...	100	206	113
88	...	22	15	1	...	...	...	3	...	...	...	...	...	3	...	...	...	3	1	172	235	114
101	...	33	1	...	...	...	...	2	...	...	...	...	...	...	...	...	...	10	...	132	226	115

## ग्राम/नगरीय ब्लॉक प्राथमिक

## 1-जालौन तहसील (ग्रामीण)

स्थानीय कोड नं०	ग्राम/नगर/वार्ड/ नगरीय ब्लॉक का नाम	ग्राम का क्षेत्रफल एकड़ में तथा मगर/वार्ड का वर्ग कि०मी० में	अधिकृत आवासीय मकानों की संख्या	परिवारों की संख्या	कुल जनसंख्या (संस्थागत और बेघरवार जन- संख्या सहित)			अनुसूचित जातियां		अनुसूचित जन- जातियां		साक्षर व शिक्षित व्यक्ति		कुल काम करने वाले (I-IX)	
					व्यक्ति	पु०	स्त्री	पु०	स्त्री	पु०	स्त्री	पु०	स्त्री	पु०	स्त्री
1	2	3	4	5	6	7	8	9	10	11	12	13	14	15	16
116	मवटौरा	310	62	72	413	226	187	83	63	...	...	109	27	128	...
117	रमानीपुर	230	46	62	365	177	188	...	...	...	...	64	25	75	..
118	मोनापुर	276	39	43	224	120	104	51	40	...	...	57	17	61	...
119	मदनेपुर	238	43	50	239	137	102	81	62	...	...	47	5	69	1
120	पिचौरा	333	92	96	510	293	217	55	42	...	...	73	8	183	...
121	गुपालपुर माधौगढ़	233	80	82	440	268	172	146	92	...	...	95	4	166	4
122	जमुआपुर	239	39	41	255	158	97	33	24	...	...	45	11	82	3
123	लोधीपुरा	535	67	69	407	224	183	61	59	...	...	95	7	137	9
124	नावर	854	192	195	978	551	427	238	210	...	...	239	55	278	52
125	बाबूपुरा	437	85	89	544	327	217	59	36	...	...	49	7	206	7
126	लिङउपुर	677	96	96	665	343	322	50	47	...	...	161	56	177	26
127	लुटावली	462	92	92	453	255	198	54	56	...	...	95	15	145	1
128	बहुराई	1,091	160	160	890	488	402	139	129	...	...	210	44	282	...
129	वगौली	415						गैर आबाद							
130	धूता	883	110	128	884	475	409	99	70	...	...	180	47	245	45
131	छोना	459	113	122	769	418	351	69	51	...	...	174	44	200	1
132	कुम्हरोआ	283						गैर आबाद							
133	मानपुरा	367	191	212	1,109	610	499	150	134	...	...	261	58	318	19
134	नियामतपुर	241						गैर आबाद							
135	निवी	669						गैर आबाद							
136	बोनेपुरा	315	8	8	67	38	29	...	...	...	...	7	2	26	...
137	उमरी	703	821	881	5,459	2,986	2,473	454	350	...	...	1,416	490	1,614	84
138	फतेहपुरा खुर्द	165	25	29	148	80	68	73	61	...	...	24	1	45	...
139	मगौल	246						गैर आबाद							
140	कान्हपुरा	479						गैर आबाद							
141	पतियापुरा	259						गैर आबाद							
142	खेर्दी	282	53	58	341	193	148	43	50	...	...	101	16	95	13
143	गोरा चिरड्या	375	134	154	721	377	344	65	71	...	...	143	37	222	84
144	अजीठ	1,508	208	214	1,173	673	500	197	155	...	...	276	34	346	16
145	धरमपुरा उबारी	335	50	55	345	195	150	84	71	...	...	74	11	103	1

## जनगणना सार-पत्र

काम करने वाले

V																			काम न करने वाले			स्थानीय कोड नं०
I		II		III		IV		(अ) (ब)				VI		VII		VIII		IX		X		
पु०	स्त्री	पु०	स्त्री	पु०	स्त्री	पु०	स्त्री	पु०	स्त्री	पु०	स्त्री	पु०	स्त्री	पु०	स्त्री	पु०	स्त्री	पु०	स्त्री	पु०	स्त्री	
17	18	19	20	21	22	23	24	25	26	27	28	29	30	31	32	33	34	35	36	37	38	1
59	...	61	...	...	...	...	...	2	...	1	...	...	...	2	...	...	...	3	...	98	187	116
75	...	...	...	...	...	...	...	...	...	...	...	...	...	...	...	...	...	...	...	102	188	117
42	...	19	...	...	...	...	...	...	...	...	...	...	...	...	...	...	...	...	...	59	104	118
35	...	26	1	...	...	...	...	4	...	...	...	...	...	...	...	...	...	4	...	68	101	119
119	...	62	...	...	...	...	...	...	...	...	...	...	...	...	...	...	...	2	...	110	217	120
70	1	86	3	...	...	...	...	7	...	...	...	...	...	...	...	...	...	3	...	102	168	121
35	...	45	3	...	...	...	...	...	...	...	...	...	...	...	...	...	...	2	...	76	94	122
81	...	55	9	...	...	...	...	...	...	...	...	...	...	...	...	...	...	1	...	87	174	123
127	...	142	50	...	...	...	...	...	...	...	...	...	...	...	...	...	...	9	2	273	375	124
190	7	16	...	...	...	...	...	...	...	...	...	...	...	...	...	...	...	...	...	121	210	125
155	1	11	25	...	...	...	...	...	...	...	...	...	...	2	...	1	...	8	...	166	296	126
141	...	3	1	...	...	...	...	...	...	...	...	...	...	...	...	...	...	1	...	110	197	127
265	...	11	...	...	...	...	...	...	...	...	...	...	...	1	...	...	...	5	...	206	402	128
	गैर आबाद																					129
186	1	48	43	...	...	...	...	5	...	...	...	...	...	...	...	...	...	6	1	230	364	130
182	1	2	...	...	...	...	...	4	...	...	...	...	...	2	...	...	...	10	...	218	350	131
	गैर आबाद																					132
260	5	31	10	...	...	...	...	9	...	...	...	...	...	2	...	...	...	16	1	292	483	133
	गैर आबाद																					134
	गैर आबाद																					135
21	...	4	...	...	...	...	...	...	...	...	...	...	...	1	...	...	...	...	...	12	29	136
1,048	19	217	57	3	1	...	...	92	...	35	...	7	...	82	...	3	...	127	7	1,372	2,389	137
4	...	40	...	...	...	...	...	...	...	...	...	...	...	...	...	...	...	1	...	35	68	138
	गैर आबाद																					139
	गैर आबाद																					140
	गैर आबाद																					141
67	1	23	12	...	...	...	...	...	...	1	...	...	...	...	...	...	...	4	...	98	135	142
192	68	20	15	...	...	...	...	...	...	...	...	...	...	1	...	...	...	9	1	155	260	143
269	2	64	3	...	...	...	...	...	...	...	...	...	...	1	...	...	...	12	1	327	494	144
87	...	14	1	...	...	...	...	...	...	...	...	...	...	...	...	...	...	2	...	92	149	145

स्थानीय कोड नं०	ग्राम/नगर/वार्ड/ नगरीय ब्लाक का नाम	ग्राम का क्षेत्रफल एकड़ में तथा नगर/वार्ड का वर्ग कि०मी० में	अधिकृत आवासीय मकानों की संख्या	परिवारों की संख्या	कुल जनसंख्या (संस्मृतागत और वेधरवार जन- संख्या सहित)			अनुसूचित जातियाँ		अनुसूचित जन- जातियाँ		साक्षर व शिक्षित व्यक्ति		कुल काम करने वाले (I-IX)	
					व्यक्ति	पुं०	स्त्री	पुं०	स्त्री	पुं०	स्त्री	पुं०	स्त्री	पुं०	स्त्री
					6	7	8	9	10	11	12	13	14	15	16
146	पृथ्वीपुर	489	65	75	352	192	160	60	47	...	...	63	17	112	14
147	धमरेही	194	36	39	202	113	89	49	44	...	...	28	3	62	1
148	जमरेही सानी	855	148	151	886	480	406	88	74	...	...	229	41	201	1
149	इस्लामपुर	597	78	87	453	244	209	107	106	...	...	89	25	135	10
150	कासिमपुर	572	102	126	635	352	283	57	52	...	...	109	5	209	83
151	रहावली	312	20	27	130	77	53	...	...	...	...	36	3	52	...
152	डेलपुरा	252	38	43	278	153	125	49	41	...	...	64	10	77	1
153	बिजदवां	1,296	262	294	1,507	869	638	366	295	...	...	306	59	460	4
154	गदिया	445	111	118	663	355	308	22	22	...	...	170	56	196	2
155	केशोपुर	416						गैर आबाद							
156	गोहन	875	312	316	1,885	1,039	846	220	162	...	...	386	72	566	10
157	निवाड़ी	141						गैर आबाद							
158	रन्धौरा	517	24	28	156	84	72	8	9	...	...	38	1	51	...
159	दादनपुर	276	35	38	272	149	123	56	48	...	...	77	11	76	1
160	शहबाजपुर	805	86	95	482	243	239	71	69	...	...	120	28	137	41
<b>विकास खण्ड कुठौन्द का योग</b>		<b>84,777</b>		<b>12,583</b>	<b>39,605</b>		<b>10,083</b>					<b>15,227</b>		<b>20,376</b>	
			<b>11,165</b>		<b>74,263</b>		<b>34,658</b>		<b>8,917</b>		<b>...</b>		<b>3,517</b>		<b>1,693</b>
161	कुन्नऊ	535	72	74	420	227	193	39	34	...	...	66	10	128	32
162	जैतपुरा	255	89	107	575	292	283	61	45	...	...	99	5	155	35
163	पदकुला	499	115	128	750	409	341	149	115	...	...	148	44	203	9
164	राजपुरा	686	68	99	535	272	263	87	86	...	...	111	21	127	6
165	कंचनपुर	354	12	15	104	58	46	3	2	...	...	30	2	23	...
166	मडोरी	1,550	241	263	1,467	777	690	191	190	...	...	382	136	365	26
167	गोरा भूपका	1,748	291	324	1,785	925	860	202	161	...	...	366	121	476	33
168	भाउपुर	586	62	67	411	216	195	55	59	...	...	79	14	110	3
169	उगरापुर	283	15	19	142	81	61	...	...	...	...	25	3	40	...
170	रसूलपुर	301													

V																		काम न करने वाले		स्थानीय कोड नं०		
I		II		III		IV		V				VI		VII		VIII		IX			X	
								(अ)		(ब)												
पु०	स्त्री	पु०	स्त्री	पु०	स्त्री	पु०	स्त्री	पु०	स्त्री	पु०	स्त्री	पु०	स्त्री	पु०	स्त्री	पु०	स्त्री	पु०	स्त्री	पु०	स्त्री	
17	18	19	20	21	22	23	24	25	26	27	28	29	30	31	32	33	34	35	36	37	38	1
90	3	20	11	...	...	...	...	...	...	...	...	...	...	...	...	...	...	2	...	80	146	146
45	1	17	...	...	...	...	...	...	...	...	...	...	...	...	...	...	...	...	...	51	88	147
178	1	8	...	1	...	...	...	1	...	2	...	2	...	...	...	...	...	9	...	279	405	148
71	3	55	6	...	...	...	...	2	...	...	...	2	...	...	...	...	...	5	1	109	109	149
152	25	36	28	...	...	...	...	5	28	1	...	...	...	1	...	...	...	14	2	143	200	150
52	...	...	...	...	...	...	...	...	...	...	...	...	...	...	...	...	...	...	...	25	53	151
60	1	10	...	...	...	...	...	...	...	...	...	...	...	...	...	...	...	7	...	76	124	152
381	4	58	...	...	...	...	...	5	...	3	...	1	...	1	...	...	...	11	...	409	634	153
157	2	19	...	...	...	...	...	6	...	...	...	...	...	9	...	...	...	5	...	159	306	154
गैर आबाद																					155	
6	147	3	...	...	...	...	25	...	10	...	...	...	...	...	...	...	...	16	1	473	836	156
गैर आबाद																					157	
...	7	...	...	...	...	...	...	...	...	...	...	...	...	...	...	...	...	...	...	33	72	158
1	...	...	17	...	...	...	1	...	...	...	...	...	...	...	...	...	...	...	...	73	122	159
5	37	36	...	...	...	...	1	...	1	...	...	...	...	...	...	1	...	2	...	106	198	160
कुठौन्द																						
248	4,258	94	17	...	...	...	408	...	89	...	37	...	...	287	...	37	...	901	...	19,229	...	...
...	630	958	1	...	...	...	20	...	1	...	...	...	...	11	...	...	...	72	...	32,965	...	...
88	13	36	26	...	...	...	...	...	...	...	...	...	...	...	...	...	...	4	...	99	154	161
100	26	44	10	...	...	...	...	6	...	...	...	...	...	3	...	...	...	2	...	137	247	162
160	1	37	1	...	...	...	...	3	...	...	...	...	...	...	...	...	...	3	...	206	339	163
114	2	7	2	...	...	...	...	...	...	...	...	...	...	...	...	1	...	5	1	145	258	164
21	...	...	...	...	...	...	...	...	...	...	...	...	...	...	...	...	...	2	...	35	46	165
293	12	38	7	1	...	...	...	...	...	1	...	2	...	3	...	...	...	27	7	412	664	166
317	11	99	13	...	...	...	...	9	...	10	...	4	...	7	1	2	...	28	8	449	827	167
86	2	13	...	...	...	...	...	4	...	...	...	...	...	...	...	...	...	7	...	106	192	168
35	...	...	...	...	...	...	...	1	...	...	...	1	...	1	...	...	...	2	...	41	61	169



## ग्राम/नगरीय ब्लॉक प्रार्थमिक

## 1-जालौन तहसील (ग्रामीण)

स्थानीय कोड नं०	ग्राम/नगर/वाड़/ नगरीय ब्लॉक का नाम	ग्राम का क्षेत्रफल एकड़ में तथा नगर/वाड़ का क्षेत्रफल कि०मी० में	अधिकृत आवासीय मकानों की संख्या	परिवारों की संख्या	कुल जनसंख्या (संस्थागत और घर-घर जन- संख्या सहित)			अनुसूचित जातियाँ		अनुसूचित जन- जातियाँ		साक्षर व शिक्षित व्यक्ति		कुल काम करने वाले (I-IX)	
					व्यक्ति	पु०	स्त्री	पु०	स्त्री	पु०	स्त्री	पु०	स्त्री	पु०	स्त्री
1	2	3	4	5	6	7	8	9	10	11	12	13	14	15	16
176	मड़ोरा	1,094	152	186	1,114	559	555	136	136	...	...	210	53	298	59
177	हृदरुख	2,603	307	365	2,119	1,192	927	311	253	...	...	551	161	586	127
178	बरतेपुर	796	55	65	424	225	199	64	52	...	...	89	17	117	...
179	दुरगाव	165	16	23	144	70	74	30	33	...	...	24	5	38	2
180	आलमपुर जागीर	242	31	37	240	142	98	23	14	...	...	53	13	59	3
181	सिहारी चेलापुर	811	79	87	491	274	217	85	63	...	...	86	20	138	9
182	लुहारी	267	40	47	305	157	148	84	73	...	...	65	6	80	1
183	बिचौली	820	141	162	954	504	450	130	108	...	...	223	57	271	13
184	दीन	1,151	106	106	711	357	354	169	185	...	...	76	7	169	10
185	शहजादेपुर	288	53	59	361	190	171	28	27	...	...	85	16	96	2
186	मदारीपुर	764	137	148	875	471	404	193	182	...	...	173	32	247	41
187	हरीगढ़पुर	427	75	90	498	274	224	73	60	...	...	109	35	135	16
188	एको	1,190	193	222	1,303	708	595	117	100	...	...	335	75	340	26
189	नौमगाव	329	108	108	528	263	265	39	41	...	...	114	42	161	3
190	रामपुरा जालौन	603	85	96	482	257	225	96	98	...	...	108	22	131	5
191	हमीरपुर	282	24	26	204	96	108	26	24	...	...	23	...	41	3
192	जमलापुर ध्यान	408	42	42	277	152	125	49	44	...	...	58	13	73	2
193	ततारपुर	190	12	12	71	40	31	40	31	...	...	8	...	17	3
194	मोहम्मदपुर	274	41	52	352	172	180	49	41	...	...	73	11	80	4
195	कुतलपुर	414	64	72	437	227	210	66	53	...	...	52	9	132	124
196	सौदपुर उवारी	518	74	80	458	237	221	69	63	...	...	71	13	137	112
197	खरगपुरा जालौन	179						गैर आबाद							
198	कोरीपुरा कनार	546	80	94	532	273	259	93	94	...	...	113	39	130	12
199	घिलौवा	238	14	14	121	69	5	...	...	...	...	20	5	29	...
200	कुतुबपुर	237	38	38	267	140	127	...	...	...	...	42	1	73	1
201	अजीतापुर	285	284	369	2,355	1,222	1,133	68	50	...	...	305	35	639	27
202	दुफियापुर	104						गैर आबाद							
203	सिंगटौली	711	109	118	703	373	330	164	149	...	...	162	30	178	7
204	नवादा	324	78	93	517	288	229	123	98	...	...	162	32	151	...
205	ईंटो	1,122	158	183	1,015	554	461	121	114	...	...	254	93	294	10

## जंगलाना सार-पत्र

काम करने वाले

V																			काम न करने वाले			स्थानीय कोड नं०
I	II		III		IV		(अ)				(ब)		VI	VII		VIII		IX	X			
पु०	स्त्री	पु०	स्त्री	पु०	स्त्री	पु०	स्त्री	पु०	स्त्री	पु०	स्त्री	पु०	स्त्री	पु०	स्त्री	पु०	स्त्री	पु०	स्त्री			
17	18	19	20	21	22	23	24	25	26	27	28	29	30	31	32	33	34	35	36	37	38	1
208	11	60	40	...	...	...	...	...	...	7	...	...	...	5	...	2	...	16	8	261	496	176
307	13	168	93	1	...	...	...	34	9	...	1	...	...	12	...	2	...	62	6	606	800	177
74	...	36	...	...	...	...	...	...	...	1	...	...	...	...	...	...	...	6	...	108	199	178
30	2	4	...	...	...	...	...	...	...	...	...	...	...	...	...	...	...	4	...	32	72	179
44	3	8	...	...	...	...	...	1	...	...	...	...	...	...	...	1	...	5	...	83	95	180
84	...	51	9	...	...	...	...	1	...	...	...	...	...	...	...	...	...	2	...	136	208	181
78	...	2	1	...	...	...	...	...	...	...	...	...	...	...	...	...	...	...	...	77	147	182
180	1	70	10	...	...	...	...	8	1	...	...	...	...	3	1	...	...	10	...	233	437	183
95	6	69	4	3	...	...	...	...	...	...	...	...	...	...	...	...	...	2	...	188	344	184
71	...	24	2	...	...	...	...	...	...	...	...	...	...	...	...	...	...	1	...	94	169	185
148	14	71	27	...	...	...	...	8	...	1	...	...	...	10	...	...	...	9	...	224	363	186
82	...	47	15	...	...	...	...	...	...	6	...	...	...	...	1	...	...	...	...	139	208	187
229	15	31	3	...	...	...	...	8	...	...	...	...	...	2	...	1	...	69	8	368	569	188
129	3	25	...	...	...	6	...	1	...	...	...	...	...	...	...	...	...	...	...	102	262	189
74	2	48	3	...	...	...	...	5	...	...	...	...	...	1	...	...	...	3	...	126	220	190
33	3	8	...	...	...	...	...	...	...	...	...	...	...	...	...	...	...	...	...	55	105	191
50	...	20	2	...	...	...	...	...	...	...	...	...	...	...	...	...	...	3	...	79	123	192
5	...	12	3	...	...	...	...	...	...	...	...	...	...	...	...	...	...	...	...	23	28	193
56	3	23	1	...	...	...	...	1	...	...	...	...	...	...	...	...	...	...	...	92	176	194
113	104	19	20	...	...	...	...	...	...	...	...	...	...	...	...	...	...	...	...	95	86	195
104	78	32	34	...	...	...	...	...	...	...	...	...	...	1	...	...	...	...	...	100	109	196
गैर आबाद																						197
97	5	23	5	...	...	...	...	...	1	...	...	...	...	2	1	1	...	7	...	143	247	198
22	...	6	...	...	...	...	...	...	...	...	...	1	...	...	...	...	...	...	...	40	52	199
51	1	18	...	...	...	...	...	1	...	...	...	...	...	...	...	...	...	3	...	67	126	200
444	14	103	7	1	...	...	...	20	2	4	...	3	...	22	1	..	...	42	3	583	1,106	201
गैर आबाद																						202
121	5	22	1	10	...	...	...	8	...	3	...	7	...	...	...	...	...	7	1	195	323	203
53	...	59	...	7	...	...	...	8	...	...	...	...	...	9	...	...	...	15	...	137	229	204
170	1	56	9	...	...	...	...	23	...	...	...	...	...	20	...	3	...	22	...	260	451	205

## ग्राम/नगरीय ब्लाक प्रार्थमिक

## 1- जालौन तहसील (ग्रामीण)

स्थानीय कोड नं०	ग्राम/नगर/वार्ड/ नगरीय ब्लाक का नाम	ग्राम का क्षेत्रफल एकड़ में तथा नगर/वार्ड का वर्ग कि०मी० में	अधिकृत आवासीय मकानों की संख्या	परिवारों की संख्या	कुल जनसंख्या (संस्थागत और बेघरबार जन- संख्या सहित)			अनुसूचित जातियां		अनुसूचित जन- जातियां		साक्षर व शिक्षित व्यक्ति		कुल काम करने वाले (I-IX)	
					व्यक्ति	पु०	स्त्री	पु०	स्त्री	पु०	स्त्री	पु०	स्त्री	पु०	स्त्री
1	2	3	4	5	6	7	8	9	10	11	12	13	14	15	16
206	महपौली	295	27	27	175	95	80	52	45	...	...	41	6	42	3
207	अबूटलापुर कनार	368	106	113	780	415	365	41	97	...	...	155	7	210	...
208	दाउदपुर	158						गैर आबाद							
209	सलेमपुर कनार	369	49	54	323	172	151	86	70	...	...	53	21	89	16
210	खेरा कनार	366	47	47	281	156	125	11	6	...	...	75	15	76	5
211	जमलापुर जन्नारदार	508	96	104	614	350	264	45	41	...	...	156	23	205	1
212	जालौन खर्द	723	65	76	499	278	221	105	80	...	...	112	31	124	1
213	सिलउंवा जागीर	1,153	65	80	511	256	255	89	96	...	...	112	25	133	6
214	शेखपुरा जागीर	397	189	216	1,190	634	556	97	70	...	...	287	73	324	5
215	कुरौली	701	116	124	753	406	347	64	66	...	...	199	31	220	37
216	नकेलपुरा	295	77	92	473	271	202	55	41	...	...	133	23	159	10
217	भोजापुर	417	54	62	321	178	143	55	42	...	...	52	2	97	39
218	वावली	1,137	338	381	1,980	1,084	896	216	163	...	...	495	133	615	20
219	कोटा मुस्तकिल	560	89	103	625	325	300	47	42	...	...	125	19	193	32
220	कोटा दिवारा	452	55	55	329	175	154	4	2	...	...	72	15	94	20
221	मोतीपुर दिवारा	358	28	28	176	100	76	...	...	...	...	29	10	45	...
222	मोतीपुर मुस्तकिल	265	17	17	105	61	44	25	20	...	...	9	...	25	...
223	तौलकपुर	455	66	69	345	179	166	134	124	...	...	53	1	101	1
224	निजामपुर	429	63	64	371	203	168	45	49	...	...	10	10	104	...
225	कुठीला	385	43	51	335	174	161	3	4	...	...	87	16	95	...
226	बिजबापुर मुस्तकिल	229	36	43	291	140	151	76	87	...	...	43	8	79	...
227	हाजीपुर	546	73	77	515	275	240	64	53	...	...	71	11	134	...
228	बिजबापुर दिवारा	1,384	65	74	542	274	268	25	25	...	...	94	9	157	...
229	तिरावली	470	56	56	407	216	191	81	61	...	...	79	15	103	...
230	जमालीपुर	271	20	20	196	102	94	...	...	...	...	52	18	51	...
231	मिहोना	525	118	124	736	397	339	86	81	...	...	146	22	231	2
232	दौलतपुर	529	121	138	791	398	393	76	79	...	...	180	42	221	11
233	पारेन मुस्तकिल	475	116	116	664	359	305	73	49	...	...	29	1	198	10
234	पारेन दिवारा	716						गैर आबाद							
235	लाड़पुर दिवारा	159						गैर आबाद							

## जनगणना सार-पत्र

काम करने वाले

V														काम न करने वाले		स्थानीय कोड नं०							
I		II		III		IV		(अ)		(ब)		VI		VII			VIII		IX		X		
पु०	स्त्री	पु०	स्त्री	पु०	स्त्री	पु०	स्त्री	पु०	स्त्री	पु०	स्त्री	पु०	स्त्री	पु०	स्त्री		पु०	स्त्री	पु०	स्त्री	पु०	स्त्री	
17	18	19	20	21	22	24	24	25	26	27	28	29	30	31	32	33	34	35	36	37	38	1	
14	...	5	23	...	...	...	...	...	...	...	...	...	...	1	...	...	...	2	...	53	77	206	
89	...	74	...	...	...	...	...	3	...	6	...	...	...	20	...	1	...	17	...	205	365	207	
गैर आबाद																							208
36	1	39	9	6	1	...	...	1	...	2	...	...	...	2	...	...	...	3	5	83	135	209	
46	1	14	4	...	...	...	...	3	...	1	...	...	...	1	...	...	...	11	...	80	120	210	
127	1	58	...	...	...	...	...	3	...	5	...	3	...	4	...	...	...	5	...	145	263	211	
69	...	44	1	...	...	...	...	2	...	...	...	2	...	2	...	1	...	4	...	154	220	212	
110	1	19	5	...	...	...	...	2	...	...	...	...	...	...	...	...	...	2	...	123	249	213	
274	5	24	...	...	...	...	...	4	...	...	...	1	...	6	...	...	...	15	...	310	551	214	
171	6	23	30	1	...	...	...	9	...	1	...	...	...	2	...	...	...	13	1	186	310	215	
116	1	36	9	...	...	...	...	4	...	...	...	1	...	...	...	...	...	2	...	112	192	216	
40	2	48	37	...	...	...	...	1	...	2	...	...	...	3	...	...	...	3	...	81	104	217	
422	15	61	1	19	...	...	...	21	1	...	...	1	...	35	2	...	...	56	1	469	876	218	
104	4	81	28	1	...	...	...	2	...	...	...	...	...	1	...	...	...	4	...	132	268	219	
50	1	43	19	...	...	...	...	...	...	...	...	...	...	...	...	...	...	1	...	81	134	220	
45	...	...	...	...	...	...	...	...	...	...	...	...	...	...	...	...	...	...	...	55	76	221	
26	...	...	...	...	...	...	...	...	...	...	...	...	...	...	...	...	...	...	...	35	44	222	
101	1	...	...	...	...	...	...	...	...	...	...	...	...	...	...	...	...	...	...	78	165	223	
71	...	27	...	...	...	...	...	3	...	...	...	...	...	1	...	...	...	2	...	99	168	224	
58	...	26	...	...	...	...	...	4	...	2	...	...	...	1	...	...	...	4	...	79	161	225	
77	...	1	...	...	...	...	...	...	...	...	...	...	...	...	...	...	...	1	...	61	151	226	
129	...	3	...	...	...	...	...	...	...	...	...	...	...	...	...	...	...	2	...	141	240	227	
91	...	33	...	15	...	...	...	1	...	1	...	...	...	2	...	4	...	10	...	117	268	228	
88	...	12	...	...	...	...	...	...	...	...	...	...	...	...	...	...	...	3	...	113	191	229	
51	...	...	...	...	...	...	...	...	...	...	...	...	...	...	...	...	...	...	...	51	94	230	
150	2	79	...	...	...	...	...	...	...	...	...	...	...	...	...	...	...	2	...	166	337	231	
188	9	28	2	...	...	...	...	...	...	...	...	...	...	1	...	...	...	4	...	177	382	232	
170	5	23	5	...	...	...	...	2	...	...	...	...	...	...	...	...	...	3	...	161	295	233	
गैर आबाद																							234
गैर आबाद																							235

## ग्राम/नगरीय ब्लाक प्राथमिक

## 1—जालौन तहसील (ग्रामीण)

स्थानीय कोड नं०	ग्राम/नगर/वार्ड/ नगरीय ब्लाक का नाम	ग्राम का क्षेत्रफल एकड़ में तथा नगर/वार्ड का वर्ग कि०मी० में	अधिकृत आवासीय मकानों की संख्या	परिवारों की संख्या	कुल जनसंख्या (संस्थागत और बेघरवार जन- संख्या सहित)			अनुसूचित जातियां		अनुसूचित जन- जातियां		साक्षर व शिक्षित व्यक्ति		कुल काम करने वाले (I-IX)	
					व्यक्ति	पुं०	स्त्री	पुं०	स्त्री	पुं०	स्त्री	पुं०	स्त्री	पुं०	स्त्री
1	2	3	4	5	6	7	8	9	10	11	12	13	14	15	16
236	लाड़पुर मुस्तकिल	617	18	24	111	60	51	60	51	...	...	3	...	34	...
237	रोमई मुस्तकिल	716	117	124	724	410	314	70	39	...	...	155	47	228	...
238	रोमई दिवारा	632	37	37	217	106	111	4	10	...	...	25	5	50	1
239	खेरा दिवारा	308						गैर आबाद							
240	खेरा मुस्तकिल	261	65	65	498	244	254	28	32	...	...	117	13	111	7
241	सीपुरा मुस्तकिल	80	21	21	182	89	93	...	...	...	...	51	6	42	...
242	सीपुरा दिवारा	102						गैर आबाद							
243	बघावली मुस्तकिल	150	28	31	201	109	92	...	...	...	...	49	5	56	...
244	बघावली दिवारा	109						गैर आबाद							
245	अब्दुल्लापुर दिवारा	257						गैर आबाद							
246	अब्दुल्लापुर मुस्तकिल	222	4	4	24	14	10	3	3	...	...	4	...	6	...
247	शंकरपुरगाँव मुस्तकिल	273	21	21	147	77	70	3	...	...	...	18	...	39	...
248	शंकरपुरगाँव दिवारा	268						गैर आबाद							
249	गजरोरा दिवारा	105						गैर आबाद							
250	गजरोरा मुस्तकिल	162	2	6	18	18	...	...	...	...	...	15	...	18	...
251	हरिशंकरपुर दिवारा	226						गैर आबाद							
252	हरिशंकरपुर मुस्तकिल	223	165	205	1,186	635	551	96	82	...	...	294	79	331	2
253	मसगाँव मुस्तकिल	125	42	48	289	163	126	102	81	...	...	51	3	64	1
254	मसगाँव दिवारा	390						गैर आबाद							
255	ऊमरी दिवारा	281						गैर आबाद							
256	ऊमरी मुस्तकिल	180	50	62	348	189	159	188	159	...	...	81	21	67	5
257	चौथ	233	75	80	540	291	249	32	26	...	...	121	28	135	...
258	हसनपुर	286	60	61	339	186	153	59	60	...	...	47	1	116	...
259	धराना	711	20	23	132	74	58	4	6	...	...	19	3	41	...
260	नैनापुर	1,019	103	103	675	360	315	183	164	...	...	95	17	191	102
261	हिन्नीली मुस्तकिल	26						गैर आबाद							
262	हिन्नीली दिवारा	102	7	8	59	28	31	...	...	...	...	13	3	10	...
263	करमुखा दिवारा	250	38	40	290	152	138	36	35	...	...	52	28	83	...
264	करमुखा मुस्तकिल	530						गैर आबाद							
265	भदेख दिवारा	1,487	334	396	2,012	1,106	906	278	243	...	...	421	148	571	15

## जनगणना सार-पत्र

## काम करने वाले

V																			काम न करने वाले			स्थानीय कोड नं०
I	II		III		IV		(अ) (ब)				VI	VII		VIII		IX	X					
पु०	स्त्री	पु०	स्त्री	पु०	स्त्री	पु०	स्त्री	पु०	स्त्री	पु०	स्त्री	पु०	स्त्री	पु०	स्त्री	पु०	स्त्री	पु०	स्त्री			
17	18	19	20	21	22	23	24	25	26	27	28	29	30	31	32	33	34	35	36	37	38	1
5	...	28	...	...	...	...	...	...	...	...	...	...	...	...	...	...	...	1	...	26	51	236
180	...	36	...	1	...	...	...	3	...	...	...	...	...	...	...	1	...	7	...	182	314	237
18	1	27	...	...	...	...	...	1	...	...	...	...	...	...	...	...	...	4	...	56	110	238
		गैर आबाद																				239
102	5	7	2	...	...	...	...	...	...	...	...	...	...	...	...	...	...	2	...	133	247	240
41	...	1	...	...	...	...	...	...	...	...	...	...	...	...	...	...	...	...	...	47	93	241
		गैर आबाद																				242
53	...	3	...	...	...	...	...	...	...	...	...	...	...	...	...	...	...	...	...	53	92	243
		गैर आबाद																				244
		गैर आबाद																				245
6	...	...	...	...	...	...	...	...	...	...	...	...	...	...	...	...	...	...	...	8	10	246
31	...	7	...	...	...	...	...	...	...	...	...	...	...	...	...	1	...	...	...	38	70	247
		गैर आबाद																				248
		गैर आबाद																				249
...	...	...	...	...	...	...	...	17	...	1	...	...	...	...	...	...	...	...	...	...	...	250
		गैर आबाद																				251
269	1	49	...	...	...	...	...	1	...	1	...	...	...	3	...	...	...	8	1	304	549	252
52	...	8	1	...	...	...	...	...	...	...	...	...	...	...	...	...	...	4	...	99	125	253
		गैर आबाद																				254
		गैर आबाद																				255
53	4	9	1	...	...	...	...	...	...	...	...	...	...	...	...	...	...	5	...	122	154	256
117	...	16	...	...	...	...	...	...	...	...	...	...	...	...	...	...	...	2	...	156	249	257
107	...	9	...	...	...	...	...	...	...	...	...	...	...	...	...	...	...	...	...	70	153	258
35	...	6	...	...	...	...	...	...	...	...	...	...	...	...	...	...	...	...	...	33	58	259
98	...	91	102	...	...	...	...	...	...	...	...	...	...	...	...	...	...	2	...	169	213	260
		गैर आबाद																				261
7	...	1	...	...	...	...	...	1	...	...	...	...	...	...	...	1	...	...	...	18	31	262
81	...	1	...	...	...	...	...	...	...	...	...	...	...	...	...	...	...	1	...	69	138	263
		गैर आबाद																				264
367	3	159	10	1	...	...	...	17	...	2	...	...	...	1	...	1	...	23	2	535	891	265

## ग्राम/नगरीय ब्लाक प्राथमिक

## 1—जालौन तहसील (ग्रामीण)

स्थानीय कोड नं०	ग्राम/नगर/वार्ड/ नगरीय ब्लाक का नाम	ग्राम का क्षेत्रफल एकड़ में तथा नगर/वार्ड का वर्ग कि०मी० में	अधिकृत आवासीय मकानों की संख्या	परिवारों की संख्या	कुल जनसंख्या (संस्थागत और बेघरवार जन- संख्या सहित)			अनुसूचित जातियाँ		अनुसूचित जन- जातियाँ		साक्षर व शिक्षित व्यक्ति		कुल काम करने वाले (I-IX)	
					व्यक्ति	पु०	स्त्री	पु०	स्त्री	पु०	स्त्री	पु०	स्त्री	पु०	स्त्री
1	2	3	4	5	6	7	8	9	10	11	12	13	14	15	16
266	भदेख मुस्तकिल	1,760	6	6	25	16	9	2	2	...	...	7	1	8	...
267	रन्धीरपुर	713	64	74	615	325	290	41	31	...	...	150	29	191	...
268	बिजवाहा	366	50	61	338	182	156	77	76	...	...	55	5	100	7
269	रूरा जैतिया	302	32	32	211	104	107	37	38	...	...	46	22	58	...
270	आल	292	58	68	394	224	170	122	92	...	...	97	14	110	12
271	इटहा कालपी	367	41	44	313	151	162	33	32	...	...	35	2	76	2
272	सलेमपुर कालपी	494	79	97	551	291	260	50	56	...	...	152	36	166	42
273	इंगुरी	131	13	19	127	68	59	48	34	...	...	39	9	22	9
274	कुठोन्द	1,827	454	504	2,769	1,514	1,255	391	331	...	...	711	257	761	123
275	गोरा राठौर	553	88	100	522	272	250	100	93	...	...	96	11	133	15
276	जलालपुर	234	33	36	203	110	93	44	45	...	...	51	23	59	9
277	किरवाहा	402	62	67	374	183	191	116	117	...	...	76	19	94	4
278	सुरावली जालौन	535	100	115	646	346	300	121	101	...	...	149	41	188	15
279	बरियापुर	310	46	52	329	169	160	47	48	...	...	78	5	94	...
280	मदनेपुर जालौन	606	69	76	521	273	248	77	66	...	...	100	22	137	1
281	नाहिली	676	91	97	616	335	281	151	119	...	...	128	57	170	41
282	बरेला	389	55	67	462	245	217	94	89	...	...	87	5	125	1
283	मालपुर	410	54	58	344	188	156	51	36	...	...	82	17	90	2
284	मऊ कनार	838	34	34	200	102	98	54	55	...	...	28	7	49	11
285	जुगराजपुर मुस्तकिल	728	70	70	426	237	189	9	5	...	...	112	26	106	6
286	टिकरी मुस्तकिल	1,093	204	227	1,333	705	628	159	160	...	...	204	33	392	6
287	जुगराजपुर दिवारा	114						गैर आबाद							
288	टिकरी दिवारा	269						गैर आबाद							
289	लोहई दिवारा	1,107	198	232	1,277	692	585	108	73	...	...	255	35	344	5
290	लोहई मुस्तकिल	2,498	18	22	158	77	81	5	2	...	...	21	2	32	...
291	लहर कनार	1,150	105	124	784	418	366	58	46	...	...	174	26	204	13
292	जरगाँव	1,412	41	50	419	210	209	36	38	...	...	61	18	97	...
293	करहिया	521	83	108	671	354	317	42	29	...	...	103	4	198	7
294	जरवा	1,533	277	329	1,785	980	805	233	198	...	...	365	149	515	8
295	गंगोरा	720	70	79	528	281	247	88	80	...	...	64	4	144	118

## जनगणना सार-पत्र

काम करने वाले

V																			काम न करने वाले			स्थानीय कोड नं०
I		II		III		IV		(अ)		(ब)		VI		VII		VIII		IX		X		
पु०	स्त्री	पु०	स्त्री	पु०	स्त्री	पु०	स्त्री	पु०	स्त्री	पु०	स्त्री	पु०	स्त्री	पु०	स्त्री	पु०	स्त्री	पु०	स्त्री	पु०	स्त्री	
17	18	19	20	21	22	23	24	25	26	27	28	29	30	31	32	33	34	35	36	37	38	1
6	...	1	...	...	...	...	...	...	...	...	...	...	...	...	...	...	...	1	...	8	9	265
187	...	4	...	...	...	...	...	...	...	...	...	...	...	...	...	...	...	...	...	134	290	267
71	...	27	7	1	...	...	...	...	...	...	...	...	...	1	...	...	...	...	...	82	149	268
53	...	4	...	...	...	...	...	...	...	...	...	...	...	...	...	...	...	1	...	46	107	269
77	1	29	11	1	...	1	...	...	...	...	...	1	...	1	...	...	...	...	...	114	158	270
71	2	4	...	...	...	...	...	...	...	...	...	...	...	...	...	...	...	1	...	75	160	271
100	22	34	18	3	...	7	...	14	2	5	...	...	...	1	...	...	...	2	...	125	218	272
15	8	2	1	...	...	...	...	...	...	...	...	...	...	...	...	...	...	5	...	46	50	273
351	7	193	103	6	...	...	...	36	1	3	...	1	...	43	1	1	...	117	6	753	1,132	274
61	2	63	13	...	...	...	...	...	...	...	...	...	...	2	...	...	...	7	...	139	235	275
37	...	18	8	...	...	...	...	...	...	...	...	...	...	...	...	...	...	4	1	51	84	276
60	2	23	2	...	...	...	...	2	...	...	...	1	...	1	...	...	...	2	...	89	187	277
113	...	59	15	...	...	...	...	5	...	...	...	...	...	1	...	...	...	10	...	158	285	278
78	...	15	...	...	...	...	...	...	...	...	...	...	...	...	...	...	...	1	...	75	160	279
104	1	30	...	...	...	...	...	...	...	...	...	...	...	...	...	...	...	3	...	136	247	280
122	...	43	41	...	...	...	...	...	...	...	...	...	...	...	...	...	...	5	...	165	240	281
112	1	2	...	2	...	...	...	3	...	3	...	...	...	...	...	...	...	3	...	120	216	282
81	1	2	...	2	...	...	...	3	...	...	...	...	...	...	...	...	...	2	1	98	154	283
29	3	19	8	...	...	...	...	...	...	...	...	...	...	...	...	...	...	1	...	53	87	284
72	6	26	...	...	...	...	...	1	...	1	...	...	...	3	...	1	...	2	...	131	183	285
215	5	169	1	...	...	...	...	2	...	...	...	...	...	...	...	...	...	6	...	313	622	286
		गैर आबाद																				287
		गैर आबाद																				288
278	3	42	2	...	...	...	...	9	...	...	...	...	...	1	...	...	...	14	...	348	500	289
30	...	2	...	...	...	...	...	...	...	...	...	...	...	...	...	...	...	...	...	45	81	290
185	5	10	8	1	...	...	...	...	...	...	...	2	...	...	...	...	...	6	...	214	353	291
92	...	2	...	...	...	...	...	1	...	...	...	...	...	...	...	...	...	2	...	113	209	292
186	7	7	...	...	...	2	...	1	...	...	...	...	...	2	...	...	...	...	...	156	310	293
348	5	113	...	...	...	...	...	14	...	3	...	1	...	13	1	3	...	20	2	465	797	294
130	102	13	16	...	...	1	...	...	...	...	...	...	...	...	...	...	...	...	...	137	129	295



## ग्राम/नगरीय ब्लॉक प्रार्थमिक

## 1—जालौन तहसील (ग्रामीण)

स्थानीय कोड नं०	ग्राम/नगर/वार्ड/ नगरीय ब्लॉक का नाम	ग्राम का क्षेत्रफल एकड़ में तथा नगर/वार्ड का वर्ग कि०मी० में	अधिकृत आवासीय मकानों की संख्या	परिवारों की संख्या	कुल जनसंख्या (संस्थागत और बघरवार जन- संख्या सहित)		अनुसूचित जातियां		अनुसूचित जन- जातियां		साक्षर व शिक्षित व्यक्ति		कुल काम करने वाले (I-IX)		
					व्यक्ति	पुं० स्त्री	पुं० स्त्री	पुं० स्त्री	पुं० स्त्री	पुं० स्त्री	पुं० स्त्री				
					6	7	8	9	10	11	12	13	14	15	16
1	2	3	4	5	6	7	8	9	10	11	12	13	14	15	16
296	खरका	309	28	41	239	108	131	17	21	...	...	51	9	62	5
297	नौरेजपुर	491	172	195	964	536	428	141	138	...	...	169	27	296	4
298	पिपरी गहरवार	836	105	111	722	393	329	118	103	...	...	182	46	206	8
299	नवासी	484	63	72	343	190	153	97	71	...	...	65	8	100	5
300	पन्डितपुर	499	88	98	571	308	263	136	118	...	...	118	17	141	23
301	दोनापुर	453	57	57	385	202	183	8	7	...	...	49	2	103	1
302	रंपुरा	142						गैर आबाद							
303	सिरसा कलार	1,253	333	336	1,982	1,031	951	303	267	...	...	393	119	513	10
304	पटउवा	323						गैर आबाद							
305	जंसिहपुर	349	29	29	148	76	72	18	12	...	...	19	...	41	...
306	जुगियापुर	481	39	51	296	149	147	3	5	...	...	48	2	75	...
307	बंजापुर	368						गैर आबाद							
308	तरसौर	944	152	165	978	509	469	111	106	...	...	152	54	232	1
309	रतहरी	322						गैर आबाद							
310	गतेहरी	229						गैर आबाद							
311	छानी अहीर	624	93	97	604	330	274	107	83	...	...	110	5	140	4
312	हालेपुर	370						गैर आबाद							
313	जहटौलो	574	89	90	607	329	278	78	80	...	...	192	46	154	...
314	पिपरी अठगईयां	956	106	119	633	343	290	137	122	...	...	101	16	179	...
		विकास खण्ड													
विकासखण्ड जालौन का योग		124,177		14,336	45,304		14,726	...				19,832		22,325	
			12,903		84,629		39,325		12,519	...			5,064		1,266
315	हथना खुर्द	297	35	35	192	109	83	15	12	...	...	50	18	56	2
316	मऊ खुर्द	227	26	26	119	74	45	14	8	...	...	38	2	38	2
317	गोपालपुर जालौन	316	22	29	200	99	101	37	49	...	...	19	2	50	27
318	हथना बुजुर्ग	904	111	111	697	360	337	56	61	...	...	99	6	186	13
319	सदूपुरा	1,110	103	114	661	351	310	174	146	...	...	119	20	180	49
320	नगरा	285	41	43	286	154	132	56	47	...	...	53	4	86	3
321	नगरी	696	66	74	514	288	226	53	45	...	...	146	28	141	1
322	इटहिया	442	70	78	511	270	241	38	25	...	...	117	27	123	3
323	गढ़गवाँ	1,842	172	228	1,072	565	507	197	212	...	...	251	67	286	20
324	कुठौन्दा बुजुर्ग	1,205	145	163	1,216	670	546	256	203	...	...	314	73	314	2
325	हीरापुर	1,001	88	93	585	325	260	94	67	...	...	121	44	168	44

## जनगणना सार-पत्र

काम करने वाले

V																			काम न करने वाले		स्थानीय कोड नं०	
I	II	III	IV	(अ)				(ब)				VI	VII	VIII	IX	X						
पु०	स्त्री	पु०	स्त्री	पु०	स्त्री	पु०	स्त्री	पु०	स्त्री	पु०	स्त्री	पु०	स्त्री	पु०	स्त्री	पु०	स्त्री	पु०	स्त्री			
17	18	19	20	21	22	23	24	25	26	27	28	29	30	31	32	33	34	35	36	37	38	1
55	5	...	...	1	...	...	...	4	...	...	...	...	...	...	...	...	...	2	...	16	126	296
274	3	14	...	1	...	...	...	5	...	...	...	...	...	1	1	...	...	1	...	240	424	297
154	...	30	7	...	...	...	...	6	...	...	...	...	...	4	...	...	...	12	1	187	321	298
73	...	27	5	...	...	...	...	...	...	...	...	...	...	...	...	...	...	...	...	90	148	299
87	5	43	18	1	...	...	...	...	...	...	...	...	...	5	...	...	...	5	...	167	240	300
96	1	4	...	...	...	...	...	...	...	...	...	...	...	...	...	...	...	3	...	99	182	301
		गैर आबाद																				302
358	4	109	...	...	...	...	...	10	...	3	...	...	...	8	1	4	...	21	5	518	941	303
		गैर आबाद																				304
31	...	8	...	...	...	...	...	...	...	...	...	...	...	...	...	...	...	2	...	35	72	305
60	...	11	...	...	...	...	...	...	...	...	...	2	...	...	...	...	...	2	...	74	147	306
		गैर आबाद																				307
167	...	43	1	...	...	...	...	6	...	4	...	...	...	4	...	1	...	7	...	277	468	308
		गैर आबाद																				309
		गैर आबाद																				310
75	3	65	1	...	...	...	...	...	...	...	...	...	...	...	...	...	...	...	...	190	270	311
		गैर आबाद																				312
121	...	23	...	...	...	...	...	1	...	1	...	...	...	...	...	...	...	8	...	175	278	313
147	...	29	...	...	...	...	...	...	...	...	...	...	...	1	...	...	...	2	...	164	290	314
जालौन																						
14,271		5,940		92		1		378		180		107		163		45		1,148		22,979		
	347		817		5		...	30		9		...		6		5		47		38,059		
48	...	8	2	...	...	...	...	...	...	...	...	...	...	...	...	...	...	...	...	53	81	315
25	...	13	2	...	...	...	...	...	...	...	...	...	...	...	...	...	...	...	...	36	43	316
19	...	31	27	...	...	...	...	...	...	...	...	...	...	...	...	...	...	...	...	49	74	317
158	5	20	8	...	...	...	...	6	...	...	...	...	...	...	...	...	...	2	...	174	324	318
139	11	38	38	1	...	...	...	...	...	...	...	...	...	2	...	...	...	...	...	171	261	319
37	2	48	1	...	...	...	...	...	...	...	...	...	...	...	...	...	...	1	...	68	129	320
109	...	25	1	...	...	...	...	3	...	...	...	...	...	1	...	...	...	3	...	147	225	321
98	2	20	1	...	...	...	...	2	...	...	...	...	...	...	...	...	...	3	...	147	238	322
138	6	106	13	...	...	...	...	14	...	1	...	...	...	4	...	...	...	23	1	279	487	323
182	...	98	2	1	...	...	...	5	...	5	...	1	...	...	...	3	...	29	...	356	544	324
76	2	59	31	6	1	...	...	8	4	...	...	6	...	4	2	...	...	9	4	157	216	325

## ग्राम/नगरीय ब्लॉक प्रार्थमिक

## 1—जालौन तहसील (ग्रामीण)

स्थानीय कोड नं०	ग्राम/नगर/वार्ड/ नगरीय ब्लॉक का नाम	ग्राम का क्षेत्रफल एकड़ में तथा नगर/वार्ड का वर्ग कि०मी० में	अधिकृत आवासीय मकानों की संख्या	परिवारों की संख्या	कुल जनसंख्या (संस्थागत और बेघरबार जन- संख्या सहित)			अनुसूचित जातियां		अनुसूचित जन- जातियां		साक्षर व शिक्षित व्यक्ति		कुल काम करने वाले (I-IX)	
					व्यक्ति	पुं०	स्त्री	पुं०	स्त्री	पुं०	स्त्री	पुं०	स्त्री	पुं०	स्त्री
1	2	3	4	5	6	7	8	9	10	11	12	13	14	15	16
326	रिनिया	1,706	177	200	1,119	598	521	233	218	...	...	252	35	299	31
327	गधेला	547	120	136	672	372	300	95	75	...	...	203	66	202	5
328	पजूना	442	41	43	256	138	118	47	32	...	...	67	20	67	11
329	ऊधा	356	77	87	568	295	273	90	59	...	...	120	29	145	5
330	सिलऊपुर	546						गैर आबाद							
331	अतरछला	391	79	102	565	295	270	46	41	...	...	120	41	147	3
332	जगतपुर अहीर	527	79	99	563	286	282	100	93	...	...	147	49	137	48
333	दुबरा	248	26	28	178	95	83	9	12	...	...	51	15	39	3
334	शेखपुर बुजुर्ग	1,014	237	298	1,721	920	801	96	72	...	...	537	189	435	18
335	मोहनपुर कुदारी	531	28	40	267	137	130	13	17	...	...	55	14	68	1
336	कुदरा करोदी	416	32	45	244	128	116	8	7	...	...	46	19	56	4
337	बिरिया खर्द	340	15	15	88	52	36	52	36	...	...	18	1	25	...
338	मिल्लापुर	350						गैर आबाद							
339	जोधपुर	314						गैर आबाद							
340	सींगपुरा	879	138	142	959	507	452	143	106	...	...	210	55	249	...
341	सहाव	1,987	351	354	2,127	1,174	953	485	410	...	...	573	112	624	7
342	भदवा	985	184	189	1,168	640	528	267	236	...	...	340	114	292	7
343	जीपुरा	411	67	71	418	237	181	104	81	...	...	130	34	124	...
344	नदीपुर	399	51	58	395	188	207	45	46	...	...	85	10	90	30
345	रूमाधो	356	17	17	74	48	26	46	26	...	...	13	...	34	12
346	कासिमाबाद	152						गैर आबाद							
347	अलाईपुरा	801	87	106	601	321	280	232	209	...	...	152	26	159	2
348	सरावन	4,473	700	796	5,262	2,791	2,471	579	467	...	...	962	204	1,489	40
349	रुपापुर	530	105	128	698	389	309	135	112	...	...	141	28	204	...
350	चन्दपुरा	255						गैर आबाद							
351	हिगुंटा	676	58	61	431	231	200	12	16	...	...	89	4	110	1
352	बोहरा	1,050	106	116	751	395	356	196	180	...	...	161	30	177	...
353	गोहनी	912	151	181	1,003	531	472	298	268	...	...	185	37	258	8
354	भंगा	839	120	148	698	384	314	91	64	...	...	151	44	173	...
355	मिर्जापुर	810	92	117	600	355	245	114	61	...	...	129	12	166	...

## जनगणना सार-पत्र

काम करने वाले

V																		काम न करने वाले		स्थानीय कोड नं०		
I	II	III	IV	(अ)				(ब)		VI	VII	VIII	IX	X								
पु०	स्त्री	पु०	स्त्री	पु०	स्त्री	पु०	स्त्री	पु०	स्त्री	पु०	स्त्री	पु०	स्त्री	पु०	स्त्री	पु०	स्त्री					
17	18	19	20	21	22	23	24	25	26	27	28	29	30	31	32	33	34	35	36	37	38	1
182	1	93	29	2	...	...	...	2	...	3	...	2	...	1	...	...	...	14	1	299	490	326
124	...	67	3	...	...	...	...	...	...	2	...	...	...	...	...	...	...	9	...	170	295	327
34	3	25	8	...	...	...	...	...	...	...	...	1	...	2	...	...	...	5	...	71	107	328
133	5	11	...	...	...	...	...	1	...	...	...	...	...	...	...	...	...	...	...	150	268	329
गैर आबाद																					330	
107	...	33	3	...	...	...	...	5	...	...	...	...	...	...	...	...	...	2	...	148	267	331
92	17	40	31	...	...	...	...	...	...	...	...	...	...	2	...	...	...	3	...	149	234	332
23	2	13	1	...	...	...	...	...	...	...	...	...	...	...	...	...	...	3	...	56	80	333
300	13	55	2	...	...	...	...	8	...	4	1	...	...	3	1	1	...	64	1	485	783	334
52	1	11	...	...	...	...	...	...	...	...	...	1	...	1	...	...	...	3	...	69	129	335
43	4	7	...	...	...	...	...	...	...	...	...	...	...	1	...	...	...	5	...	72	112	336
19	...	2	...	...	...	...	...	...	...	2	...	...	...	...	...	...	...	2	...	27	36	337
गैर आबाद																					338	
गैर आबाद																					339	
185	...	60	...	...	...	...	...	3	...	...	...	...	...	...	...	...	...	1	...	258	452	340
433	3	141	4	1	...	...	...	11	...	1	...	...	...	2	...	1	...	34	...	550	946	341
109	3	112	4	...	...	...	...	20	...	...	...	...	...	4	...	4	...	43	...	348	521	342
69	...	46	...	...	...	...	...	6	...	...	...	...	...	...	...	...	...	3	...	113	181	343
59	2	30	27	...	...	...	...	...	...	...	...	...	...	...	...	...	...	1	1	98	177	344
...	...	...	...	...	...	...	...	...	...	26	7	...	...	...	...	7	5	1	...	14	14	345
गैर आबाद																					346	
102	2	45	...	...	...	...	...	6	...	2	...	1	...	...	...	1	...	2	...	162	278	347
990	1	294	30	17	...	...	...	16	4	36	1	3	...	29	...	3	...	101	4	1,302	2,431	348
165	...	28	...	...	...	...	...	6	...	...	...	...	...	3	...	...	...	2	...	185	309	349
गैर आबाद																					350	
89	...	15	...	...	...	...	...	2	...	...	...	1	...	...	...	1	...	3	...	121	199	351
124	...	41	...	...	...	...	...	6	...	...	...	...	...	...	...	...	...	6	...	218	356	352
185	...	52	4	...	...	...	...	4	2	3	...	...	...	...	...	...	...	14	2	273	464	353
117	...	47	...	...	...	...	...	3	...	...	...	...	...	...	...	...	...	6	...	211	314	354
106	...	49	...	2	...	...	...	4	...	...	...	...	...	...	...	...	...	5	...	189	245	355

## ग्राम/नगरीय ब्लॉक प्राथमिक

## 1—जालौन तहसील (ग्रामीण)

स्थानीय कोड नं०	ग्राम/नगर/वार्ड नगरीय ब्लॉक का नाम	ग्राम का क्षेत्रफल एकड़ में तथा नगर/वार्ड का वर्ग कि०मी० में	अधिकृत आवासीय मकानों की संख्या	परिवारों की संख्या	कुल जनसंख्या (संस्थागत और बेघरवार जन- संख्या सहित)			अनुसूचित जातियाँ		अनुसूचित जन- जातियाँ		साक्षर व शिक्षित व्यक्ति		कुल काम करने वाले (I-IX)	
					व्यक्ति	पु०	स्त्री	पु०	स्त्री	पु०	स्त्री	पु०	स्त्री	पु०	स्त्री
1	2	3	4	5	6	7	8	9	10	11	12	13	14	15	16
356	गिरसा दोगढी	2,515	311	357	2,194	1,160	1,034	377	363	...	...	450	110	620	62
357	अमखेरा	1,983	322	361	1,978	1,037	941	382	331	...	...	464	157	578	36
358	ईफहरा	580	40	46	268	127	141	44	55	...	...	58	21	62	23
359	चापनी	2,241	267	283	1,733	941	792	282	241	...	...	444	82	464	21
360	शेरपुरा	351	13	14	102	51	51	...	...	...	...	29	9	27	1
361	रुद्रपुरा जालौन	141						गैर आबाद							
362	औरेखी	1,971	337	355	1,987	1,127	860	374	275	...	...	471	83	584	26
363	महिया खास	482	24	26	173	89	84	49	46	...	...	28	14	35	2
364	सोनरा	371						गैर आबाद							
365	मलकपुरा	508	60	65	446	239	207	99	80	...	...	93	23	119	2
366	गुलाबपुरा	436	14	15	65	32	33	...	...	...	...	11	1	18	1
367	गनूपुरा	337						गैर आबाद							
368	छिरिया सलेमपुर	766	235	243	1,661	897	764	370	337	...	...	321	63	433	41
369	लहर जालौन	351						गैर आबाद							
370	दमौ	1,650	125	131	790	416	374	207	111	...	...	138	66	220	3
371	लहरउवा	297	8	11	76	43	33	6	9	...	...	25	4	20	...
372	पमा	591	58	72	431	214	217	82	77	...	...	104	40	111	10
373	महमूदपुर	234						गैर आबाद							
374	मिकरी रजा	1,376	407	450	2,614	1,426	1,188	528	404	...	...	677	153	700	23
375	खिदरपुर	564						गैर आबाद							
376	गोपालपुरा	467						गैर आबाद							
377	कोरीपुरा जालौन	588	20	20	116	61	55	21	14	...	...	25	7	24	...
378	बिलवा	243						गैर आबाद							
379	लहवूरा	1,091	139	146	785	426	359	183	158	...	...	186	41	209	12
380	रतवा	717	45	51	320	169	151	18	12	...	...	95	32	77	9
381	उम्मरगढ़	488	9	9	85	49	36	...	...	...	...	14	3	22	...
382	क्यामदी	418	38	42	233	114	119	3	2	...	...	54	7	49	3
383	ह्येरी	654	70	71	388	209	179	68	66	...	...	87	31	85	5
384	तावा	632	47	47	280	151	129	45	41	...	...	61	20	68	8
385	धौरा खेड़ा	766						गैर आबाद							

## जनगणना सार-पत्र

काम करने वाले

[illegible]

## ग्राम/नगरीय ब्लॉक प्राथमिक

## 1- जालौन तहसील (ग्रामीण)

स्थानीय कोड नं०	ग्राम/नगर/वार्ड/ नगरीय ब्लॉक का नाम	ग्राम का क्षेत्रफल एकड़ में तथा नगर/वार्ड का वर्ग कि०मी० में	अधिकृत आवासीय मकानों की संख्या	परिवारों की संख्या	कुल जनसंख्या (संस्थागत और बेघरबार जन- संख्या सहित)			अनुसूचित जातियां		अनुसूचित जन- जातियां		साक्षर व शिक्षित व्यक्ति		कुल काम करने वाले (I-IX)	
					व्यक्ति	पुं०	स्त्री	पुं०	स्त्री	पुं०	स्त्री	पुं०	स्त्री	पुं०	स्त्री
1	2	3	4	5	6	7	8	9	10	11	12	13	14	15	16
386	सुदर	1,450	113	120	643	339	304	75	73	...	...	139	32	159	2
387	सालाबाद	1,485	242	277	1,831	998	833	265	216	...	...	510	172	442	10
388	सोनई परवई	632	29	33	204	98	106	56	63	...	...	39	...	47	24
389	मनकापुर	557						गैर आबाद							
390	बिरिया बुजुगं	821	1	1	1	1	...	...	...	...	...	1	...	...	...
391	प्रतापपुर	1,193	78	83	549	289	260	47	33	...	...	118	44	125	6
392	सारंगपुर	947	101	109	633	343	290	83	62	...	...	149	30	133	3
393	हरीपुरा	448	55	56	426	229	197	114	98	...	...	122	27	103	3
394	जगनेवा	2,174	252	260	1,552	792	760	243	194	...	...	336	111	386	23
395	काशीपुरा	975	95	99	602	332	270	177	138	...	...	147	34	154	4
396	बिरहरा	967	85	96	535	293	242	...	...	...	...	122	33	132	6
397	पनेहरा	585	39	39	186	112	74	30	22	...	...	52	9	45	1
398	सुरजपुरा	482	39	41	234	120	114	43	41	...	...	70	16	53	3
399	हरदोई राजा	1,897	189	204	1,195	645	550	149	132	...	...	308	91	305	8
400	भिटरिया	206						गैर आबाद							
401	गूढा नियामतपुर	1,175	31	31	163	85	78	36	45	...	...	32	...	48	2
402	उरगाँव	3,543	310	319	1,796	975	821	149	131	...	...	485	88	485	11
403	कुसमरा	1,740	167	167	878	505	373	231	145	...	...	193	32	252	16
404	महिया कमलपुर	665	8	8	66	34	32	22	20	...	...	14	1	17	6
405	दहगवाँ	1,390	184	201	1,282	667	615	198	166	...	...	256	88	339	33
406	परवतपुर	1,252	113	122	816	430	386	121	90	...	...	219	92	214	21
407	एदलपुर	1,098	140	144	957	489	468	253	250	...	...	138	13	241	7
408	गंडेरन	345	19	23	137	74	63	23	14	...	...	43	23	32	6
409	सिहारी पड़ैया	1,016	101	105	696	357	339	146	157	...	...	178	42	165	8
410	करनपुरा	465	11	13	89	46	43	7	4	...	...	15	...	21	...
411	शेखपुर खुर्द	303	6	8	56	35	21	11	6	...	...	14	1	18	...
412	सीहारी दाउदपुर	1,691	198	212	1,283	694	589	168	138	...	...	313	66	340	13
413	बीरपुरा	1,573	197	234	1,546	820	726	278	233	...	...	389	92	407	30
414	हरक्का	453	17	19	155	73	82	6	5	...	...	36	22	35	...
415	मकरन्दपुरा	900	88	94	620	325	295	109	103	...	...	129	27	171	3

## जनगणना सार-पत्र

काम करने वाले

V																								काम न करने वाले		स्थानीय कोड नं.
I		II		III		IV		(अ)				(ब)				VI		VII		VIII		IX		X		
पु०	स्त्री	पु०	स्त्री	पु०	स्त्री	पु०	स्त्री	पु०	स्त्री	पु०	स्त्री	पु०	स्त्री	पु०	स्त्री	पु०	स्त्री	पु०	स्त्री	पु०	स्त्री	पु०	स्त्री			
17	18	19	20	21	22	23	24	25	26	27	28	29	30	31	32	33	34	35	36	37	38	1				
102	2	30	...	9	...	...	...	3	...	...	...	6	...	1	...	...	...	8	...	180	302	386				
292	6	83	2	7	...	...	...	2	1	5	...	36	...	6	...	...	...	11	1	556	823	387				
33	20	9	2	...	...	...	...	...	...	...	...	...	...	...	...	...	...	5	2	51	82	388				
गैर आबाद																						389				
...	...	...	...	...	...	...	...	...	...	...	...	...	...	...	...	...	...	...	...	1	...	390				
80	3	30	1	1	1	...	...	2	1	2	...	...	...	...	...	...	...	10	...	164	254	391				
76	3	31	...	1	...	...	...	1	...	...	...	...	...	...	...	...	...	24	...	210	287	392				
54	1	47	2	...	...	...	...	...	...	...	...	...	...	...	...	...	...	2	...	126	194	393				
244	12	83	...	11	...	...	...	3	...	7	...	...	...	2	...	1	...	35	11	406	737	394				
97	2	34	1	...	...	...	...	4	...	3	...	...	...	1	...	...	...	15	1	178	266	395				
74	5	50	1	...	...	...	...	...	...	2	...	...	...	...	...	...	...	6	...	161	236	396				
29	...	13	1	...	...	...	...	...	...	...	...	...	...	1	...	...	...	2	...	67	73	397				
29	...	19	2	...	...	...	...	...	1	1	...	...	...	...	...	...	...	4	...	67	111	398				
174	3	108	5	...	...	...	...	4	...	3	...	...	...	4	...	1	...	11	...	340	542	399				
गैर आबाद																						400				
20	...	19	2	...	...	...	...	...	...	9	...	...	...	...	...	...	...	...	...	37	76	401				
326	5	138	6	...	...	...	...	2	...	3	...	...	...	...	...	2	...	14	...	490	810	402				
121	1	119	14	...	...	...	...	1	...	2	...	1	...	3	1	...	...	5	...	253	357	403				
8	1	8	5	...	...	...	...	...	...	...	...	...	...	...	...	...	...	1	...	17	26	404				
193	4	129	29	...	...	...	...	2	...	1	...	4	...	1	...	...	...	9	...	328	582	405				
154	1	52	19	...	...	...	...	...	...	...	...	...	...	2	...	...	...	6	1	216	365	406				
129	7	100	...	...	...	...	...	4	...	1	...	1	...	3	...	...	...	4	...	248	461	407				
25	2	5	4	...	...	...	...	...	...	...	...	...	...	...	...	...	...	1	...	42	57	408				
88	3	74	4	...	...	...	...	...	...	...	...	...	...	...	...	...	...	3	1	192	331	409				
20	...	1	...	...	...	...	...	...	...	...	...	...	...	...	...	...	...	...	...	25	43	410				
11	...	7	...	...	...	...	...	...	...	...	...	...	...	...	...	...	...	...	...	17	21	411				
249	7	74	6	...	...	...	...	3	...	2	...	...	...	...	...	4	...	8	...	354	576	412				
187	3	135	25	...	...	...	...	11	1	19	...	...	...	2	...	...	...	53	1	413	696	413				
26	...	5	...	...	...	...	...	...	...	...	...	...	...	...	...	...	...	4	...	38	82	414				
143	2	19	...	...	...	...	...	3	...	2	...	...	...	...	...	...	...	4	1	154	292	415				



## ग्राम/नगरीय ब्लॉक प्राथमिक

## 1-जालौन तहसील (ग्रामीण)

स्थानीय बोर्ड सं०	ग्राम/नगर/वार्ड/ नगरीय ब्लॉक का नाम	ग्राम का क्षेत्रफल एकड़ में तथा नगर/वार्ड का वर्ग कि०मी० में	अधिकृत आवासीय मकानों की संख्या	परिवारों की संख्या	कुल जनसंख्या (संस्थागत और बेघरवार जन- संख्या सहित)			अनुसूचित जातियाँ		अनुसूचित जन- जातियाँ		साक्षर व शिक्षित व्यक्ति		कुल काम करने वाले (I-IX)	
					व्यक्ति	पु०	स्त्री	पु०	स्त्री	पु०	स्त्री	पु०	स्त्री	पु०	स्त्री
1	2	3	4	5	6	7	8	9	10	11	12	13	14	15	16
416	नैनपुरा	634	75	81	481	257	224	118	100	...	...	107	39	116	10
417	कुठौन्दा खुर्द	505	42	51	284	147	137	137	127	...	...	73	17	71	11
418	माँडरी	2,101	177	243	1,123	581	542	244	233	...	...	293	53	291	34
419	खजुरी	635	63	63	369	189	180	72	62	...	...	93	37	82	3
420	रूरा भल्लू	913	116	129	743	431	312	87	58	...	...	238	60	188	13
421	पहाड़पुरा	1,730	165	202	1,107	589	518	248	193	...	...	270	80	296	46
422	अकोदी	620	104	111	725	392	333	134	111	...	...	227	71	165	74
423	छौलापुर	494	32	32	223	114	109	41	51	...	...	64	22	46	4
424	भिटारा	1,278	100	103	641	346	295	82	63	...	...	186	62	150	11
425	लौना	2,967	181	181	963	527	436	198	175	...	...	302	109	287	2
426	जालौन ग्रामीण	2,610	4	9	33	23	10	2	...	...	...	18	7	18	1
427	गायर	1,387	124	151	952	504	448	178	160	...	...	260	66	238	6
428	हरकौनी	1,594	138	150	893	478	415	128	126	...	...	201	57	239	5
429	शहजादपुरा	1,981	258	275	1,603	846	757	432	381	...	...	289	64	446	18
430	धनौरा	2,965	336	343	2,044	1,092	952	319	257	...	...	483	116	520	6
431	खर्वा	2,053	264	344	1,755	928	827	241	221	...	...	425	121	464	14
432	कुंवरपुरा जालौन	1,039	105	152	643	350	293	110	94	...	...	134	38	176	1
433	नारायनपुरा	609	31	35	226	122	104	37	41	...	...	71	21	63	3
434	कैथ	1,195	127	128	684	349	335	175	154	...	...	154	48	179	6
435	छानी खास	1,482	159	174	1,024	526	498	187	165	...	...	250	84	264	2
436	उदोतपुरा	710	82	85	553	287	266	69	77	...	...	117	30	132	10
437	देवरी	702	54	59	361	192	169	118	100	...	...	55	5	100	4
438	गिघौमा	735	114	116	603	342	261	114	103	...	...	154	13	158	12
439	पदवारी	617													
440	खनुवा	2,362	232	289	1,325	705	620	265	230	...	...	316	90	346	13
441	धन्तौली	3,354	296	326	1,931	1,037	894	286	212	...	...	386	117	499	18
वन क्षेत्र															
442	(F-1) ईटा कालपी	541	...	1	6	3	3	...	...	...	...	2	...	2	...

## जनगणना सार-पत्र

## काम करने वाले

V														काम न करने वाले		स्थानीय कोड नं०								
I	II	III	IV	(अ)				(ब)				VI	VII	VIII	IX		X							
पु०	स्त्री	पु०	स्त्री	पु०	स्त्री	पु०	स्त्री	पु०	स्त्री	पु०	स्त्री	पु०	स्त्री	पु०	स्त्री		पु०	स्त्री	पु०	स्त्री				
17	18	19	20	21	22	23	24	25	26	27	28	29	30	31	32	33	34	35	36	37	38	1		
79	...	22	10	...	...	...	...	3	...	...	...	1	...	2	...	...	...	9	...	141	214	416		
48	2	22	9	...	...	...	...	...	...	...	...	...	...	...	...	...	...	1	...	76	126	417		
198	3	74	31	...	...	...	...	3	...	...	...	...	...	2	...	...	...	14	...	290	508	418		
55	3	26	...	...	...	...	...	...	...	...	...	...	...	1	...	...	...	...	...	107	177	419		
136	...	37	13	...	...	...	...	...	...	...	...	...	...	...	...	1	...	14	...	243	299	420		
163	18	90	26	1	...	...	...	7	...	9	...	1	...	4	...	...	...	21	2	293	472	421		
81	2	67	72	...	...	...	...	...	...	...	...	...	...	...	...	2	...	15	...	227	259	422		
24	...	13	4	...	...	...	...	...	...	...	...	...	...	...	...	...	...	9	...	68	105	423		
88	1	45	10	...	...	...	...	2	...	...	...	...	...	1	...	...	...	14	...	196	284	424		
150	2	132	...	...	...	...	...	...	...	...	...	...	...	3	...	...	...	2	...	240	434	425		
1	...	...	...	...	...	...	...	...	...	...	...	...	...	...	...	...	...	17	1	5	9	426		
139	4	87	1	...	...	...	...	3	...	...	...	...	...	...	...	...	...	9	1	266	442	427		
173	4	59	1	...	...	...	...	...	...	...	...	...	...	...	...	...	...	7	...	239	410	428		
314	6	99	9	9	...	...	...	10	2	...	...	...	...	4	...	...	...	10	1	400	739	429		
343	4	142	1	...	...	...	...	13	...	...	...	...	...	4	...	3	...	15	1	572	946	430		
309	11	99	2	1	...	...	...	11	...	...	...	4	...	4	...	1	...	35	1	464	813	431		
90	...	74	1	...	...	...	...	...	...	...	...	...	...	...	...	...	...	12	...	174	292	432		
19	2	36	1	...	...	...	...	...	...	1	...	...	...	...	...	...	...	7	...	59	101	433		
105	5	50	...	3	...	...	...	2	...	...	...	...	...	4	1	3	...	12	...	170	329	434		
147	1	89	...	1	...	...	...	2	1	2	...	...	...	3	...	...	...	20	...	262	496	435		
72	2	46	6	...	...	...	...	4	...	...	...	2	...	...	...	...	...	8	2	155	256	436		
73	1	19	3	...	...	...	...	1	...	...	...	1	...	1	...	1	...	4	...	92	165	437		
114	7	36	5	...	...	...	...	7	...	...	...	...	...	...	...	...	...	1	...	184	249	438		
																						439		
174	5	157	8	1	...	...	...	3	...	3	...	...	...	4	...	...	...	4	...	359	607	440		
440	7	47	11	...	...	...	...	1	...	...	...	...	...	1	...	...	...	10	...	538	876	441		
वन क्षेत्र																								
...	...	...	...	...	...	...	...	...	...	...	...	...	...	...	...	...	...	2	...	1	3	442		

## ग्राम/नगरीय ब्लॉक प्राथमिक

## 1--जालौन तहसील (नगरीय)

स्थानीय कोड नं०	ग्राम/नगर/वार्ड/ नगरीय ब्लॉक का नाम	ग्राम का क्षेत्रफल एकड़ में तथा नगर/वार्ड का वर्ग कि०मी० में	अधिकृत आवासीय मकानों की संख्या	परिवारों की संख्या	कुल जनसंख्या (संस्थागत और बेघरवार जन- संख्या सहित)			अनुसूचित जातियाँ		अनुसूचित जन- जातियाँ		साक्षर व शिक्षित व्यक्ति		कुल काम करने वाले (I-IX)	
					व्यक्ति	पु०	स्त्री	पु०	स्त्री	पु०	स्त्री	पु०	स्त्री	पु०	स्त्री
1	2	3	4	5	6	7	8	9	10	11	12	13	14	15	16
<b>IV जालौन नगर पालिका का योग</b>		1.6	3,070	3,326	19,574	10,392	9,182	2,529	2,247	...	...	5,337	2,425	4,819	317
<b>वार्ड नं० 1 का योग</b>			374	374	2,451	1,295	1,156	583	497	...	...	493	187	600	30
1	प्रगणक ब्लॉक	1	87	87	517	271	246	133	118	...	...	94	28	135	5
2	,,	2	59	59	367	207	160	62	48	...	...	87	27	91	5
3	,,	3	77	77	494	261	233	255	229	...	...	72	14	126	3
4	,,	4	82	82	574	306	268	119	93	...	...	101	32	141	4
5	,,	5	69	69	479	250	229	14	9	...	...	139	86	107	13
<b>वार्ड नं० 2 का योग</b>			369	392	2,490	1,286	1,204	54	41	...	...	674	362	613	32
6	प्रगणक ब्लॉक	6	66	67	432	218	214	16	18	...	...	98	47	122	3
7	,,	7	48	52	341	176	165	...	...	...	...	62	21	100	...
8	,,	8	79	79	473	248	225	20	18	...	...	121	58	122	9
9	,,	9	72	72	477	249	228	...	...	...	...	180	110	107	3
10	,,	10	24	24	156	91	65	10	3	...	...	43	8	36	3
11	,,	11	80	98	611	304	307	8	2	...	...	170	118	126	14
<b>वार्ड नं० 3 का योग</b>			431	472	2,679	1,452	1,247	201	184	...	...	770	537	685	33
12	प्रगणक ब्लॉक	12	80	97	564	304	260	2	1	...	...	122	41	161	5
13	,,	13	31	36	253	129	124	...	...	...	...	77	16	73	5
14	,,	14	92	101	558	291	267	175	162	...	...	110	242	122	3
15	,,	15	61	66	430	231	199	...	...	...	...	122	45	105	3
16	,,	16	53	53	331	177	154	20	18	...	...	102	56	81	10
17	,,	17	59	59	300	161	139	4	3	...	...	118	71	75	5
18	,,	18	55	60	243	139	104	...	...	...	...	119	66	68	2
<b>वार्ड नं० 4 का योग</b>			390	422	2,598	1,365	1,233	365	313	...	...	638	299	645	21
19	प्रगणक ब्लॉक	19	90	95	528	281	247	6	8	...	...	134	40	117	4
20	,,	20	70	77	495	241	254	...	...	...	...	154	79	110	5

## जनगणना सार-पत्र

काम करने वाले

V																					काम न करने वाले		स्थानीय कोड नं०
I		II		III		IV		(अ)		(ब)		VI		VII		VIII		IX		X			
पु०	स्त्री	पु०	स्त्री	पु०	स्त्री	पु०	स्त्री	पु०	स्त्री	पु०	स्त्री	पु०	स्त्री	पु०	स्त्री	पु०	स्त्री	पु०	स्त्री	पु०	स्त्री		
17	18	19	20	21	22	23	24	25	26	27	28	29	30	31	32	33	34	35	36	37	38	1	
869	60	401	41	33	9	...	...	242	13	638	22	149	...	1,005	29	286	3	1,196	140	5,573	8,865		
102	2	59	2	...	...	...	...	21	2	70	11	43	...	130	5	15	1	160	7	695	1,106		
17	...	42	2	...	...	...	...	1	...	29	2	3	...	9	...	9	...	25	1	136	241	1	
15	...	13	...	...	...	...	...	7	2	6	...	3	...	33	1	1	1	13	1	116	155	2	
42	2	4	...	...	...	...	...	7	...	7	...	20	...	2	...	...	...	44	1	135	230	3	
14	...	...	...	...	...	...	...	3	...	8	...	17	...	46	2	2	...	51	2	165	264	4	
14	...	...	...	...	...	...	...	3	...	20	9	...	...	40	2	3	...	27	2	143	216	5	
155	3	35	1	1	...	...	...	38	2	60	...	2	...	179	5	40	...	103	21	673	1,172		
57	1	...	...	...	...	...	...	1	...	25	...	2	...	15	...	8	...	14	2	96	211	6	
47	...	1	...	...	...	...	...	6	...	2	...	...	...	22	...	14	...	8	...	76	165	7	
13	...	24	1	...	...	...	...	10	1	6	...	...	...	45	3	5	...	19	4	126	216	8	
9	...	1	...	...	...	...	...	8	...	5	...	...	...	54	...	2	...	28	3	142	225	9	
6	...	...	...	1	...	...	...	13	1	5	...	...	...	...	...	3	...	8	2	55	62	10	
23	2	9	...	...	...	...	...	...	...	17	...	...	...	43	2	8	...	26	10	178	293	11	
65	3	5	3	3	...	...	...	58	3	72	1	21	...	228	3	36	...	197	20	747	1,214		
12	1	1	1	...	...	...	...	18	1	13	...	3	...	57	...	14	...	43	2	143	255	12	
7	...	...	2	...	...	...	...	18	2	10	1	...	...	31	...	1	...	6	...	56	119	13	
29	1	...	...	3	...	...	...	2	...	19	...	17	...	15	...	2	...	35	2	169	264	14	
8	...	4	...	...	...	...	...	...	...	3	...	1	...	37	1	12	...	40	2	126	196	15	
4	1	...	...	...	...	...	...	8	...	3	...	...	...	37	2	2	...	27	7	96	144	16	
4	...	...	...	...	...	...	...	7	...	19	...	...	...	18	...	5	...	22	5	86	134	17	
1	...	...	...	...	...	...	...	5	...	5	...	...	...	33	...	...	...	24	2	71	102	18	
116	2	164	10	3	...	...	...	45	...	80	...	15	...	76	2	30	...	116	7	720	1,212		
28	2	20	...	...	...	...	...	17	...	8	...	1	...	24	...	4	...	15	2	164	243	19	
16	...	...	2	1	...	...	...	17	...	4	...	...	...	12	1	3	...	57	2	131	249	20	

## ग्राम/नगरीय ब्लाक प्रार्थमिक

## 1—जालौन तहसील (नगरीय)

स्थानीय कोड नं०	ग्राम/नगर/वाड़/ नगरीय ब्लाक का नाम	ग्राम का क्षेत्रफल एकड़ में तथा नगर/वाड़ का वर्ग कि०मी० में	अधिकृत आवासीय मकानों की संख्या	परिवारों की संख्या	कुल जनसंख्या (संस्थागत और बेघरबार जन- संख्या सहित)			अनुसूचित जातियां		अनुसूचित जन- जातियां		साक्षर व शिक्षित व्यक्ति		कुल काम करने वाले (I-IX)	
					व्यक्ति	पु०	स्त्री	पु०	स्त्री	पु०	स्त्री	पु०	स्त्री	पु०	स्त्री
1	2	3	4	5	6	7	8	9	10	11	12	13	14	15	16
21	प्रगणक ब्लाक	21	43	52	341	191	150	...	...	...	...	91	39	89	...
22	"	22	96	96	599	316	283	117	97	...	...	117	98	155	5
23	"	23	91	102	635	336	299	242	208	...	...	142	43	174	7
वाड़ नं० 5 का योग			379	424	2,570	1,358	1,212	457	328	...	...	602	190	620	100
24	प्रगणक ब्लाक	24	77	81	497	278	219	163	128	...	...	114	17	117	2
25	"	25	68	80	472	252	220	21	19	...	...	103	28	116	1
26	"	26	94	113	702	374	328	4	2	...	...	175	78	153	22
27	"	27	85	95	556	289	267	129	106	...	...	112	29	154	64
28	"	28	55	55	343	165	178	120	133	...	...	98	38	80	11
वाड़ नं० 6 का योग			633	713	3,969	2,135	1,834	613	560	...	...	1,235	479	977	63
29	प्रगणक ब्लाक	29	112	115	631	343	288	5	5	...	...	245	152	150	8
30	"	30	79	87	504	277	227	63	57	...	...	144	60	143	6
31	"	31	125	144	713	381	332	164	163	...	...	202	82	178	21
32	"	32	80	88	443	232	211	163	147	...	...	112	38	96	8
33	"	33	81	85	476	256	220	19	17	...	...	127	27	115	6
34	"	34	80	88	500	267	233	77	72	...	...	172	62	142	3
35	"	35	76	106	702	379	323	122	99	...	...	233	58	153	11
वाड़ नं० 7 का योग			494	529	2,837	1,521	1,316	276	264	...	...	925	381	679	38
36	प्रगणक ब्लाक	36	111	112	631	311	320	191	201	...	...	175	62	143	23
37	"	37	95	100	567	298	269	24	18	...	...	195	115	121	4
38	"	38	44	48	219	130	89	20	11	...	...	88	33	57	2
39	"	39	74	85	486	252	234	3	4	...	...	139	70	111	3
40	"	40	78	84	388	222	166	8	8	...	...	141	45	101	4
41	"	41	92	100	546	308	238	30	22	...	...	187	56	146	2

## जनगणना सार-पत्र

काम करने वाले

V																			
I		II		III		IV		(अ)		(ब)		VI		VII		VIII		IX	
पु० स्त्री		पु० स्त्री		पु० स्त्री		पु० स्त्री		पु० स्त्री		पु० स्त्री		पु० स्त्री		पु० स्त्री		पु० स्त्री		पु० स्त्री	
17	18	19	20	21	22	23	24	25	26	27	28	29	30	31	32	33	34	35	36
17	18	19	20	21	22	23	24	25	26	27	28	29	30	31	32	33	34	35	36
20	...	7	...	...	...	...	...	4	...	6	...	1	...	14	...	15	...	22	...
23	...	15	2	2	...	...	...	...	...	57	...	12	...	25	1	7	...	14	2
29	...	122	6	...	...	...	...	7	...	5	...	1	...	1	...	1	...	8	1
103	83	17	4	16	9	...	...	58	6	85	7	7	...	110	6	78	...	151	35
11	...	2	...	...	...	...	...	37	...	8	...	2	...	16	1	22	...	19	1
7	...	2	1	1	...	...	...	3	...	26	...	2	...	14	...	29	...	32	...
25	6	4	2	7	3	...	...	5	3	11	...	2	...	47	2	18	...	34	6
55	26	...	...	8	6	...	...	6	2	17	3	1	...	14	2	2	...	51	25
5	1	9	1	...	...	...	...	7	1	23	4	...	...	19	1	2	...	15	3
223	14	110	8	1	...	...	...	20	...	144	1	41	...	142	2	56	3	240	36
37	2	3	...	...	...	...	...	1	...	21	...	...	...	38	...	9	...	41	6
32	1	38	1	1	...	...	...	12	...	4	...	2	...	15	...	8	...	31	4
12	2	8	...	...	...	...	...	3	...	32	...	6	...	42	...	17	2	58	17
22	1	13	3	...	...	...	...	...	...	5	...	...	...	5	...	9	...	42	4
38	4	10	...	...	...	...	...	...	...	10	...	29	...	6	...	5	...	17	2
30	1	10	...	...	...	...	...	4	...	49	1	4	...	20	...	4	...	21	1
52	3	28	4	...	...	...	...	...	...	23	...	...	...	16	2	4	...	30	2
105	3	11	13	9	...	...	...	2	...	127	2	20	...	140	6	86	...	229	14
18	1	4	13	...	...	...	...	...	...	41	1	5	...	21	3	12	...	42	5
22	...	7	...	...	...	...	...	...	...	10	1	1	...	28	...	3	...	50	3
7	...	...	...	...	...	...	...	...	...	9	...	...	...	15	...	4	...	22	2
20	...	...	...	...	...	...	...	...	...	28	...	13	...	33	1	...	...	17	2
25	2	...	...	9	...	...	...	...	...	8	...	1	...	10	1	10	...	38	1
13	...	...	...	...	...	...	...	2	...	31	...	...	...	33	1	7	...	60	1

काम न  
करने वाले  
X  
स्थायी कोड नं०

1

102 150 21

161 278 22

162 292 23

738 1,112

161 217 24

136 219 25

221 306 26

135 203 27

85 167 28

1,158 1,771

193 280 29

134 221 30

203 311 31

136 203 32

141 214 33

125 230 34

226 312 35

842 1,278

168 297 36

177 265 37

73 87 38

141 231 39

121 162 40

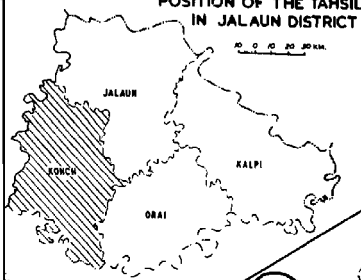
162 236 41





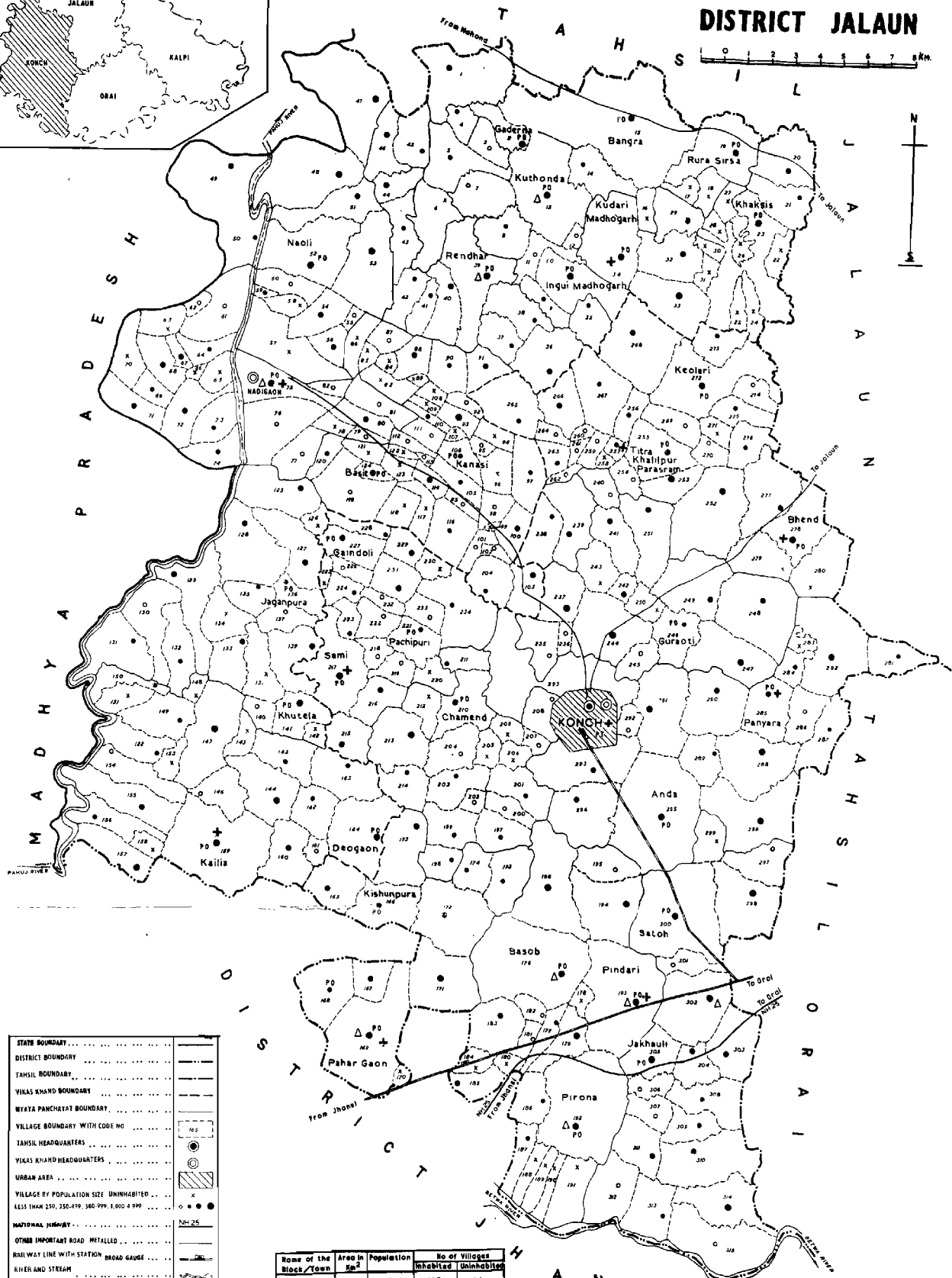


POSITION OF THE TAHSIL  
IN JALAUN DISTRICT



# TAHSIL KONCH DISTRICT JALAUN

0 1 2 3 4 5 6 7 km



- STATE BOUNDARY .....
- DISTRICT BOUNDARY .....
- TAHSIL BOUNDARY .....
- VIKAS KHAND BOUNDARY .....
- NIKATA PANCHAYAT BOUNDARY .....
- VILLAGE BOUNDARY WITH CODE NO. ....
- TAHSIL HEADQUARTERS .....
- VIKAS KHAND HEADQUARTERS .....
- URBAN AREA .....
- VILLAGE BY POPULATION SIZE: UNINHABITED .....
- LESS THAN 250, 250-499, 500-999, 1,000 & 999 .....
- NATIONAL HIGHWAY - NH-25 .....
- OTHER IMPORTANT ROAD METALLED .....
- RAILWAY LINE WITH STATION BROAD GAUGE .....
- RIVER AND STREAM .....
- POST & TELEGRAPH OFFICE, POST OFFICE .....
- HOSPITAL, DISPENSARY, PRIMARY HEALTH CENTRE, ETC .....
- VILLAGE PHOENIX .....

Name of the Block/Town	Area in Sq. Km.	Population	No. of Villages
NADIGAON BLOCK	478.6	79048	44
KONCH BLOCK	567.2	84163	23
KONCH MI	3.0	28403	-
TOTAL	1048.8	163614	67

## 2-कोंच तहसील



**ग्रामों की वर्णानुक्रम सूची**  
**कोंच तहसील**

क्र०सं०	ग्राम का नाम	स्थानीय कोड न०	क्र०सं०	ग्राम का नाम	स्थानीय कोड न०	क्र०सं०	ग्राम का नाम	स्थानीय कोड न०
1	2	3	1	2	3	1	2	3
1	अकनीबा	93	36	करमरा	118	71	खेरा दाढ़ी	200
2	अटा	239	37	करयावली	219	72	खेरा बेदां	254
3	अदलीसपुरा	105	38	कढ़ियापुर	274	73	खेरी	173
4	अण्डा	295	39	कल्यानपुरा	25	74	खैरई	98
5	अमखेड़ा	96	40	कान्दिलपुर	17	75	खोटा	276
6	अनघौरा	50	41	किशुनपुर	166	76	गटैया	66
7	अमीटा	298	42	कुइयाँ	170	77	गडोना	2
8	अजुनपुरा	67	43	कुठोंदा	13	78	गढी	148
9	अलावलपुरा	250	44	कुदइया	162	79	गनेशपुरा	81
10	असूपुरा	223	45	कुदरा खुर्द	233	80	गिदवासा	72
11	आराजी लैन	208	46	कुदरा बुजुर्ग	234	81	गुमावली	309
12	आलमपुरा	77	47	कुदारी कोंच	231	82	गुरावती	246
13	अंत्रापुरी	99	48	कुदारी माधौगढ़	34	83	गदौली	227
14	इटौरा कोंच	224	49	कुरचौली	68	84	गोरा करनपुर	241
15	इटौरा माधौगढ़	4	50	कुरा	43	85	गोवर्धनपुरा	266
16	इमलौरी	199	51	कुवरपुर कोंच	242	86	गोवर्धनपुरा कोंच	220
17	ईं गुई कलाई	185	52	कुवरपुरा थानसिंह	41	87	गंगथरा	256
18	ईं गुई खुर्द	186	53	कुसमरा	53	88	घमूरी	203
19	ईं गुई माधौगढ़	10	54	कूड़ा	215	89	घिलोर	56
20	ईशुरी	55	55	केमरा	62	90	घुसिया	294
21	ऊं चागाँव	155	56	केमरा	130	91	चक दिरावटी	283
22	उमरी कोंच	202	57	केलरा	307	92	चक घाई	113
23	उमरी माधौगढ़	44	58	कैथी	287	93	चचावली	188
24	एवरा	150	59	कैलिया	159	94	चचेन्दा	236
25	ककरौली	125	60	कैलिया खुर्द	116	95	चटसारी	156
26	कटकरी बुजुर्ग	110	61	कोंच (रूरल)	293	96	चन्दुरी	194
27	कटकरी भीम	108	62	खकलम	104	97	चन्दूपुरा	60
28	कटकरी भोज	109	63	खकसीस	23	98	चन्दौला	16
29	क हरापुरा	40	64	खजुरी	74	99	चनमुवा	189
30	कन्हरी	111	65	खावरी	232	100	चमडा ठाकुरपुर	204
31	कनासी	106	66	खिल्ली कोंच	146	101	चम्पतपुरा	280
32	कमतरी	168	67	खुटैला	141	102	चमरूवा खुर्द	143
33	कमसेरा	20	68	खुर्द	101	103	चमरूवा बुजुर्ग	222
34	कमीना	175	69	खेड़ा	58	104	चमरसेना	247
35	क्योलारी	272	70	खेरावर	267	105	चमारी	177

## ग्रामों की वर्णानुक्रम सूची

कोंच तहसील

क्र०सं०	ग्राम का नाम	स्थानीय कोड न०	क्र०सं०	ग्राम का नाम	स्थानीय कोड न०	क्र०सं०	ग्राम का नाम	स्थानीय कोड न०
1	2	3	1	2	3	1	2	3
106	चमैंड	210	141	ताहरपुर	284	176	परधानी	21
107	चान्दनी	197	142	तिलोकपुरा	115	177	परावर	48
108	चित्रपुरा	262	143	तीतरा खलीलपुर खेत	253	178	परासनी	54
109	चौतरहाई	182	144	तीतरा खलीलपुर परसराम	255	179	परछा	187
110	छानी	248	145	तुरसमपुरा	212	180	परथा	196
111	छिरावली	310	146	तूमरा	103	181	पहाड़गांव	169
112	छिरिया खुर्द	42	147	तोरना	14	182	पाडौरी	163
113	जखैला	82	148	थुरट सोजना	313	183	पाली	190
114	जखौली	305	149	दवकाई	226	184	पिण्डारी	193
115	जगदेवपुरा	158	150	दादपुरा	153	185	पिरौना	192
116	जगनपुरा	136	151	दारापुरा	27	186	पीपरी कलां	160
117	जमरोही कलां	183	152	दावर कोंच	154	187	फुलैला	165
118	जमरोही खुर्द	311	153	दावर माधीगढ़	5	188	वगरा	15
119	जरा	114	154	दिरावटी	282	189	वड़ी डांग	57
120	जवाकपुरा	92	155	दवगाँव	164	190	बदउवा	275
121	जुगराजपुरा	36	156	देवरी	261	191	बदनपुरा	292
122	जुभारपुरा	211	157	धंजा	33	192	बमरा	230
123	जंतपुरा	85	158	धनौरा	252	193	ब्योना	257
124	जैनपुरा	149	159	धनौरी	94	194	ब्योना	147
125	भला	209	160	धमसेनी	304	195	वखेरा	84
126	भीलरा	259	161	धोहर	207	196	वरवटा	184
127	टोपीर	240	162	धौरपुर	139	197	वरसेसी	281
128	डांग खजुरी	73	163	नगेपुरा	235	198	वगहल	144
129	डांग खेराई	76	164	नदीगाँव	75	199	वरहा	95
130	डांग गटैय्या	65	165	नरी	171	200	बरोदा कलां	213
131	डांग छौनिया	63	166	नरैय्या	145	201	बरोदा खुर्द	289
132	डांग मंकरौल	61	167	नसीरपुर	31	202	बगौली	45
133	डांग सजंहरा	70	168	नावली	52	203	बस्ती	251
134	दाडी	201	169	पचीपुरा कलां	249	204	बेसीत	124
135	डोहा	29	170	पचीपुरा खुर्द	133	205	बसोब	176
136	डोगरपुरा	119	171	पचीपुरी	221	206	बहवलपुरा	9
137	ढडाई	142	172	पजौनिया	91	207	बावली	71
138	ढेरा	161	173	पाठा	206	208	बाबपुरा	107
139	तजपुरा मानी	265	174	पडरी	291	209	बाबपुरा	228
140	ततारपुरा	126	175	पनियारा	285	210	बिरगुवां खुर्द	179

## ग्रामों की वर्णानुक्रम सूची

कोंच तहसील

क्र०सं०	ग्राम का नाम	स्थानीय कोड न०	क्र०सं०	ग्राम का नाम	स्थानीय कोड न०	क्र०सं०	ग्राम का नाम	स्थानीय कोड न०
1	2	3	1	2	3	1	2	3
211	बिरगुवां बुजुर्ग	296	246	महतवानी कोंच	180	281	शहपुरा	297
212	बिरगुवां माधौगढ़	51	247	महतवानी माधौगढ़	32	282	शाहपुरा	138
213	बिरामनी	303	248	महेशपुरा	128	283	सजेहरा	69
214	बिरौरा	269	249	मानपुरा	47	284	मनोह	300
215	बिलहटा	151	250	मारगपुरा	7	285	सदपुरा	100
216	बिलाया	302	251	मीठनपुरा	121	286	सराय माधौगढ़	11
217	बीरपुरा	24	252	मुडिया	195	287	मला	312
218	बीवनी	123	253	मुदरी	301	288	सलेमपुरा	89
219	बुढावली	38	254	मुहम्मदपुरा	87	289	सलथ्या खुर्द	127
220	बुडिया	134	255	मुहम्मदा	243	290	सलथ्या बुजुर्ग	157
221	बुढेरा	135	256	मेहलुवा	102	291	सामी	217
222	बेधरी	18	257	मोहनपुर	205	292	मिकन्दरपुर	80
223	बैडा	152	258	रतनपुरा कोंच	279	293	मिकरी	245
224	बौहरा	214	259	रतनपुरा लहर	218	294	मिकरी खुर्द	78
225	भकरौल	64	260	रवा	277	295	मिकरी बुजुर्ग	90
226	भगवन्तपुरा	37	261	रसूलपुरा	22	296	मिगांर	178
227	भडारो	229	262	राजेपुरा	120	297	सिगावली	12
228	भदारी	290	263	रानीपुरा	260	298	सिमिरिया	288
229	भदेवरा	237	264	रामनगर	28	299	सिमौरा	86
230	भरसूड	314	265	रामपुरा	117	300	सिरताजपुरा	122
231	भामपुरा	6	266	रामपुरा सनेता	238	301	सिवनी खुर्द	263
232	भुआ	299	267	रूखना	315	302	सिवनी बुजुर्ग	97
233	भेदपुरा कोंच	225	268	रुदावली	1	303	सीगपुरा	131
234	भेदपुरा माधौगढ़	270	269	रूपपुरा	59	304	सीपुरा	83
235	भेण्ड	278	270	रुरा	264	305	सूनाया	172
236	भेपता	167	271	रुरा मिरसा	19	306	सुलखना	268
237	भऊ	129	272	रैधर	39	307	सेता	198
238	भकुन्दपुर	26	273	रैपुरा	258	308	हजरतपुरा	30
239	भगरा	174	274	रौरा	46	309	हरसानेपुरा	271
240	भगरौल	3	275	लरियापुरा	35	310	हरहुवा	306
241	भनसुखपुरा	137	276	लहुदी	49	311	हसूपुरा	8
242	भनोहरी	286	277	लाहूपुरा	132	312	हानीपुरा	191
243	भवई ऐट	308	278	लालपुरा	79	313	हिगुटा	216
244	भवासा	140	279	लोना	244	314	हिडोखरा	273
245	भसूदपुरा	112	280	लोहई	88	315	हुनहुना	181

## 2—कोंच तहसील (ग्रामीण)

स्थानीय कोड नं०	ग्राम/नगर/वार्ड/ नगरीय ब्लॉक का नाम	ग्राम का क्षेत्रफल एकड़ में तथा नगर/वार्ड का वर्ग कि०मी० में	अधिकृत आवासीय मकानों की संख्या	परिवारों की संख्या	कुल जनसंख्या (संस्थागत और बेधरबार जन- संख्या सहित)			अनुसूचित जातियाँ		अनुसूचित जन जातियाँ		साक्षर व शिक्षित व्यक्ति		कुल काम करने वाले (I-IX)	
					व्यक्ति	पु०	स्त्री	पु०	स्त्री	पु०	स्त्री	पु०	स्त्री	पु०	स्त्री
1	2	3	4	5	6	7	8	9	10	11	12	13	14	15	16
<b>कोष तहसील का योग</b>		257,647		27,166		87,927		26,774	...			34,530		43,672	
		24,641		163,209		75,282		22,771		...		7,287		2,504	
<b>विकास खण्ड नदी गांव का योग</b>		117,505		13,063		42,799		11,975	...			15,294		21,929	
		11,908		79,046		36,247		10,239		...		3,416		821	
1	रुदावली	2,194	116	133	753	426	327	160	143	...	...	103	3	212	6
2	गडोना	935	213	231	1,447	812	635	150	114	...	...	262	58	433	18
3	मगरौल	375	28	28	185	105	80	...	...	...	...	17	1	52	...
4	इटोरा माधौगढ़	356	63	68	371	205	166	172	135	...	...	35		114	...
5	दावर माधौगढ़	1,149	57	72	449	241	208	70	62	...	...	92	37	104	5
6	भामपुरा	689						गैर आबाद							
7	मारगपुरा	761	12	14	90	50	40	22	15	...	...	7	...	20	...
8	हसूपुरा	799	43	49	305	161	144	4	5	...	...	39	7	79	4
9	बहवलपुरा	396	42	47	254	155	99	106	71	...	...	54	6	68	1
10	ईगुई माधौगढ़	1,323	172	217	1,358	733	625	126	103	...	...	248	89	338	4
11	सराय माधौगढ़	406	3	4	16	5	11	...	...	...	...	5	4	3	...
12	सिगावली	166	1	1	2	2	...	...	...	...	...	2		2	...
13	कुठोंदा	2 301	352	484	2,684	1,490	1,194	355	293	...	...	513	89	770	70
14	तोरना	741	63	63	381	208	173	16	16	...	...	102	25	87	2
15	बगरा	4,489	593	678	3,871	2,175	1,696	556	436	...	...	792	245	1,129	25
16	चन्दौल	299						गैर आबाद							
17	कान्दिलपुर	76						गैर आबाद							
18	बेधरी	219						गैर आबाद							
19	ररा सिरसा	1,609	229	254	1,459	770	689	97	89	...	...	368	166	365	48
20	कमसेरा	959	96	98	642	335	307	35	31	...	...	153	37	166	4
21	परधानी	756	68	69	428	217	211	66	54	...	...	93	28	110	2
22	रसूलपुरा	182						गैर आबाद							
23	खकसीस	1,946	667	733	4,212	2,269	1,943	627	503	...	...	1,033	274	1,130	41
24	बीरपुरा	507						गैर आबाद							
25	कल्यानपुरा	314						गैर आबाद							

## जनगणना सार-पत्र

काम करने वाले

V																			काम न करने वाले		स्थानीय कोड नं०	
I		II		III		IV		V				VI		VII		VIII		IX		X		
								(अ)		(ब)												
पु०	स्त्री	पु०	स्त्री	पु०	स्त्री	पु०	स्त्री	पु०	स्त्री	पु०	स्त्री	पु०	स्त्री	पु०	स्त्री	पु०	स्त्री	पु०	स्त्री	पु०	स्त्री	
17	18	19	20	21	22	23	24	25	26	27	28	29	30	31	32	33	34	35	36	37	38	
29,671		9,476		187		...		1,163		203		232		441		101		2,198		44,255		
	1,063		1,121		5		...		88		14		...		24		...		189		72,778	
नदीगाँव																						
15,486		4,458		86		...		515		71		69		254		35		955		20,870		
	352		342		2		...		20		2		...		11		...		92		35,426	
157	...	29	5	10	...	...	...	2	1	7	...	...	...	...	...	...	...	7	...	214	321	
240	3	146	14	...	...	...	...	3	...	...	...	3	...	2	...	...	...	39	1	379	617	
47	...	3	...	...	...	...	...	1	...	...	...	...	...	...	...	...	...	1	...	53	80	
25	...	89	...	...	...	...	...	...	...	...	...	...	...	...	...	...	...	...	...	91	166	
98	3	2	...	...	...	...	...	...	...	...	...	...	...	1	...	...	...	3	2	137	203	
गैर आबाद																						
17	...	...	...	...	...	...	...	...	...	...	...	...	...	...	...	...	...	3	...	30	40	
73	4	1	...	...	...	...	...	1	...	...	...	...	...	...	...	1	...	3	...	82	140	
54	1	10	...	...	...	...	...	...	...	1	...	...	...	2	...	...	...	1	...	87	98	
182	1	114	2	3	...	...	...	6	...	2	...	...	...	8	...	...	...	23	1	395	621	
3	...	...	...	...	...	...	...	...	...	...	...	...	...	...	...	...	...	...	...	2	11	
...	...	...	...	...	...	...	...	...	...	...	...	...	...	...	...	...	...	2	...	...	...	
490	27	144	36	11	...	...	...	51	2	5	...	5	...	12	...	...	...	52	5	720	1,124	
78	2	4	...	...	...	...	...	3	...	...	...	...	...	1	...	...	...	1	...	121	171	
639	3	335	12	...	...	...	...	23	1	10	...	...	...	29	1	21	...	72	8	1,046	1,671	
गैर आबाद																						
गैर आबाद																						
गैर आबाद																						
283	37	39	11	...	...	...	...	15	...	...	...	3	...	5	...	1	...	19	...	405	641	
139	3	15	1	1	...	...	...	2	...	2	...	...	...	1	...	...	...	6	...	169	303	
64	2	13	...	13	...	...	...	4	...	...	...	2	...	...	...	...	...	14	...	107	209	
गैर आबाद																						
747	17	248	15	3	...	...	...	34	...	8	...	8	...	12	1	1	...	69	8	1,139	1,902	
गैर आबाद																						
गैर आबाद																						



## ग्राम/नगरीय ब्लॉक प्राथमिक

## 2-कॉच तहसील (ग्रामीण)

स्थानीय कोड नं०	ग्राम/नगर/वार्ड/ नगरीय ब्लॉक का नाम	ग्राम का क्षेत्रफल एकड़ में तथा नगर/वार्ड का वर्ग कि०मी० में	अधिकृत आवासीय मकानों की संख्या	परिवारों की संख्या	कुल जनसंख्या (संस्थागत और बेघरवार जन- संख्या सहित)			अनुसूचित जातियां		अनुसूचित जन- जातियां		साक्षर व शिक्षित व्यक्ति		कुल काम करने वाले (I-IX)	
					व्यक्ति	पु०	स्त्री	पु०	स्त्री	पु०	स्त्री	पु०	स्त्री	पु०	स्त्री
1	2	3	4	5	6	7	8	9	10	11	12	13	14	15	16
26	मुकुन्दपुर	312						गैर आबाद							
27	दारापुरा	276						गैर आबाद							
28	रामनगर	319						गैर आबाद							
29	डीहा	698	106	108	629	322	307	138	130	...	...	118	12	172	22
30	हजरतपुरा	245						गैर आबाद							
31	नासीरपुर	377						गैर आबाद							
32	महतवानी माधौगढ़	1,131	92	114	679	360	319	136	112	...	...	181	37	189	44
33	धंजा	1,290	184	201	1,325	782	543	214	176	...	...	260	38	448	20
34	कुदारी माधौगढ़	1,624	248	274	1,738	928	810	432	345	...	...	422	94	445	12
35	लरियापुर	619	72	72	370	183	187	53	42	...	...	57	9	98	1
36	जुगराजपुरा	1,014	145	145	919	468	451	306	279	...	...	178	38	233	3
37	भगवन्तपुरा	570	53	60	397	217	180	88	85	...	...	58	11	127	3
38	बुढ़ावली	762	62	63	403	225	178	71	55	...	...	89	16	117	...
39	रंघर	1,943	351	376	2,264	1,199	1,065	389	339	...	...	523	163	720	1
40	कन्हारापुरा	935	110	112	714	357	357	123	94	...	...	174	89	172	5
41	कुवरपुरा थानसिंह	404	47	52	398	209	189	148	136	...	...	79	21	101	..
42	छिरिया खुर्द	541	61	65	418	229	189	33	35	...	...	100	27	126	...
43	कुराँ	613	45	47	315	166	149	18	11	...	...	72	40	71	2
44	उमरी माधौगढ़	651	88	98	567	308	259	112	86	...	...	134	17	165	13
45	बरोली	568	61	63	486	256	230	19	12	...	...	62	5	133	22
46	रौरा	917	93	113	703	338	365	54	50	...	...	120	82	161	21
47	मानपुरा	2,248	164	187	1,126	603	523	186	168	...	...	169	35	340	11
48	परावर	1,416	132	162	1,063	568	495	30	21	...	...	165	39	220	11
49	लहूदी	1,314	114	142	804	439	365	69	62	...	...	108	10	222	4
50	अनघौरा	741	53	75	487	251	236	20	18	...	...	157	111	126	3
51	बिरगुवाँ माधौगढ़	972	89	105	608	322	286	120	115	...	...	138	46	175	1
52	नावली	2,264	338	363	2,091	1,123	968	338	297	...	...	304	45	589	15
53	कुसमरा	1,724	222	242	1,381	723	658	221	195	...	...	295	92	363	19
54	परासनी	594	99	103	697	396	301	102	79	...	...	146	23	239	2
55	ईशुरी	352	19	26	167	92	75	91	74	...	...	6	...	51	...

## जनमणना सार-पत्रे

काम करने वाले

[illegible]

## ग्राम/नगरीय ब्लॉक प्राथमिक

## 2-कौंच तहसील (ग्रामीण)

स्थानीय कोड नं०	ग्राम/नगर/वार्ड/ नगरीय ब्लॉक का नाम	ग्राम का क्षेत्रफल एकड़ में तथा नगर/वार्ड का वर्ग कि०मी० में	अधिकृत आवासीय मकानों की संख्या	परिवारों की संख्या	कुल जनसंख्या (संस्थागत और बेघरदार जन- संख्या सहित)			अनुसूचित जातियां		अनुसूचित जन- जातियां		साक्षर व शिक्षित व्यक्ति		कुल काम करने वाले (I-IX)	
					व्यक्ति	पु०	स्त्री	पु०	स्त्री	पु०	स्त्री	पु०	स्त्री	पु०	स्त्री
1	2	3	4	5	6	7	8	9	10	11	12	13	14	15	16
56	घिलोर	22	101	113	687	383	304	75	69	...	...	102	7	215	1
57	वड़ी डांग	2,733						गैर आबाद							
58	खेड़ा	367						गैर आबाद							
59	रूपपुरा	244	58	62	452	260	192	17	12	...	...	77	14	133	...
60	चन्द्रपुरा	212	14	18	138	73	65	...	...	...	...	26	...	43	...
61	डांग मकरोल	709	3	3	22	11	11	...	...	...	...	3	...	6	...
62	केमरा	167	18	20	158	82	76	...	...	...	...	13	1	42	1
63	डांग झौलिया	562						गैर आबाद							
64	भकरोल	498	51	55	401	221	180	31	35	...	...	60	3	120	2
65	डांग गुट्टे	906						गैर आबाद							
66	गट्टैया	96						गैर आबाद							
67	अर्जुनपुरा	195	74	75	525	286	239	20	22	...	...	104	9	151	...
68	कुरचौली	283	83	99	619	354	265	72	48	...	...	92	5	185	...
69	सजेहरा	274	30	34	349	190	159	1	...	...	...	87	13	96	1
70	डांग सजेहरा	841						गैर आबाद							
71	बावली	696	102	124	591	341	250	128	109	...	...	44	7	187	1
72	गिदवासा	670	121	121	812	446	366	107	96	...	...	107	17	264	2
73	डांग खजुरी	573	44	46	337	199	188	...	...	...	...	19	...	101	4
74	खजुरी	725	70	77	412	242	170	79	64	...	...	57	7	152	1
75	नदीगांव	970	726	768	4,415	2,448	1,967	492	447	...	...	1,039	243	1,259	45
76	डांग खेराई	1 377	9	10	56	33	23	20	16	...	...	11	...	20	...
77	आलमपुरा	234	17	17	131	68	63	9	10	...	...	37	...	37	...
78	सिकरी खुर्द	58						गैर आबाद							
79	लालपुरा	274	6	6	43	24	19	5	3	...	...	7	...	18	...
80	सिकन्दरपुर	714	68	78	507	263	244	66	55	...	...	92	17	141	...
81	गणेशपुरा	378	14	16	111	68	43	9	4	...	...	26	3	29	...
82	जखैला	342	2	5	25	16	9	...	...	...	...	10	2	5	...
83	सीपुरा	818						गैर आबाद							
84	बरखैरा	97						गैर आबाद							
85	जैतपुरा	179						गैर आबाद							

## जैनगणना सार-पत्र

काम करने वाले

[illegible]

## ग्राम/नगरीय ब्लॉक प्राथमिक

## 2-कोंच तहसील (ग्रामीण)

स्थानीय कोड नं०	ग्राम/नगर/वार्ड/ नगरीय ब्लॉक का नाम	ग्राम का क्षेत्रफल एकड़ में तथा नगर/वार्ड का वर्ग कि०मी० में	अधिकृत आवासीय मकानों की संख्या	परिवारों की संख्या	कुल जनसंख्या (संस्थागत और बेघरबार जन- संख्या सहित)			अनुसूचित जातियां		अनुसूचित जन- जातियां		साक्षर व शिक्षित व्यक्ति		कुल काम करने वाले (I-IX)	
					व्यक्ति	पुं	स्त्री	पुं	स्त्री	पुं	स्त्री	पुं	स्त्री	पुं	स्त्री
1	2	3	4	5	6	7	8	9	10	11	12	13	14	15	16
86	सिमौरा	297						गैर आबाद							
87	मुहम्मदपुरा	279	28	36	177	105	72	50	37	...	...	44	6	49	...
88	लोहई	863	119	132	880	502	378	156	132	...	...	237	16	254	4
98	सलेमपुरा	161						गैर आबाद							
90	सिकरी बुजुर्ग	669	47	53	263	141	122	43	34	...	...	60	12	76	3
91	पजौनियां	942	81	87	519	194	325	71	88	...	...	148	41	134	1
92	जवाकपुरा	250	1	1	3	2	1	...	...	...	...	1	1	1	1
93	अकनीवा	687	158	174	1,178	626	552	225	214	...	...	247	60	307	2
94	धनौरी	190						गैर आबाद							
95	वरहा	227	15	20	128	69	59	5	9	...	...	28	6	31	...
96	अमखेड़ा	152						गैर आबाद							
97	मिवनी बुजुर्ग	718	54	58	367	194	173	66	55	...	...	83	15	90	4
98	खैरई	327	1	3	27	10	17	...	...	...	...	7	3	5	...
99	अन्नापुरी	81						गैर आबाद							
100	सदूपुरा	452	113	123	734	392	342	194	176	...	...	182	50	181	...
101	खुर्द	514	33	36	238	118	120	4	5	...	...	50	5	63	3
102	मैहलुवा	563	12	19	131	67	64	...	...	...	...	31	6	30	...
103	तुभरा	603	76	82	567	314	253	71	60	...	...	147	15	145	7
104	खकलम	617	46	52	275	150	125	49	38	...	...	57	5	83	2
105	अदलीसपुरा	594	67	74	496	275	221	48	33	...	...	132	54	113	11
106	कनासी	538	57	63	354	189	165	103	89	...	...	73	15	87	2
107	बाबूपुरा	92						गैर आबाद							
108	कटकरी भीम	210						गैर आबाद							
109	कटकरी भोज	121						गैर आबाद							
110	कटकरी बुजुर्ग	358	45	52	370	215	155	54	40	...	...	81	18	119	48
111	कन्हरी	343	35	38	236	146	90	36	28	...	...	38	4	70	29
112	मसूदपुरा	207	35	35	230	117	113	77	59	...	...	32	17	53	6
113	चक धाई	111	5	7	42	27	15	...	...	...	...	9	...	12	...
114	जरा	586	60	66	509	287	222	60	48	...	...	88	14	128	2
115	तिलोकपुरा	341	23	24	150	73	77	7	8	...	...	32	7	34	...

## जनगणना सार-पत्र

काम करने वाले

V																			काम न करने वाले			स्थानीय कोड नं०
I	II	III	IV	(अ)				(ब)				VI	VII	VIII	IX	X						
पु०	स्त्री	पु०	स्त्री	पु०	स्त्री	पु०	स्त्री	पु०	स्त्री	पु०	स्त्री	पु०	स्त्री	पु०	स्त्री	पु०	स्त्री					
17	18	19	20	21	22	23	24	25	26	27	28	29	30	31	32	33	34	35	36	37	38	1
		गैर आबाद																			86	
36	...	13	...	...	...	...	...	...	...	...	...	...	...	...	...	...	...	...	...	56	72	87
121	...	117	1	...	...	...	...	4	...	...	...	3	...	2	2	...	...	7	1	248	374	88
		गैर आबाद																			89	
59	...	14	3	...	...	...	...	1	...	...	...	...	...	...	...	...	...	2	...	65	119	90
112	1	22	...	...	...	...	...	...	...	...	...	...	...	...	...	...	...	...	...	60	324	91
1	1	...	...	...	...	...	...	...	...	...	...	...	...	...	...	...	...	...	...	1	...	92
215	..	80	2	...	...	...	..	...	...	...	...	...	...	...	...	...	...	12	...	319	550	93
		गैर आबाद																			94	
23	...	7	...	...	...	...	...	...	...	...	...	...	...	...	...	...	...	1	...	38	59	95
		गैर आबाद																			96	
78	2	12	2	...	...	...	...	...	...	...	...	...	...	...	...	...	...	...	...	104	169	97
5	...	...	...	...	...	...	..	...	...	...	...	...	...	...	...	...	...	...	...	5	17	98
		गैर आबाद																			99	
147	...	24	...	1	...	..	...	...	...	...	...	...	...	2	...	...	...	7	...	211	342	100
50	1	2	2	7	...	...	...	...	...	...	...	...	...	...	...	...	...	4	...	55	117	101
30	...	...	...	...	...	...	...	...	...	...	...	...	...	...	...	...	...	...	...	37	64	102
106	4	15	2	1	...	...	...	6	...	...	...	4	...	1	..	...	...	12	1	169	246	103
67	1	12	...	...	...	...	...	3	...	...	...	...	...	1	...	...	...	...	1	67	123	104
80	7	25	2	...	...	...	...	1	...	...	...	...	...	2	...	...	...	5	2	162	210	105
46	...	40	2	...	...	...	...	...	...	...	...	1	...	...	...	...	...	1	...	102	163	106
		गैर आबाद																			107	
		गैर आबाद																			108	
		गैर आबाद																			109	
75	34	25	4	1	...	...	...	5	1	1	...	1	...	3	...	...	...	8	9	96	107	110
52	25	16	..	...	...	...	...	1	1	...	...	...	...	...	...	...	...	1	3	76	61	111
41	4	5	1	...	...	...	...	2	...	...	...	...	...	3	...	1	...	1	1	64	107	112
9	...	3	...	...	...	...	...	...	...	...	...	...	...	...	...	...	...	...	...	15	15	113
104	...	20	2	..	...	...	...	4	...	...	...	...	...	...	...	...	...	...	...	159	220	114
30	...	4	...	...	...	...	...	...	...	...	...	...	...	...	...	...	...	...	...	39	77	115

## ग्राम/नगरीय ब्लॉक प्राथमिक

## 2—कोंच तहसील (ग्रामीण)

स्थानीय कोड नं०	ग्राम/नगर/वार्ड/ नगरीय ब्लॉक का नाम -	ग्राम का क्षेत्रफल एकड़ में तथा नगर/वार्ड का वर्ग कि०मी० में	अधिकृत आवासीय मकानों की संख्या	परिवारों की संख्या	कुल जनसंख्या (संस्थागत और बेघरवार जन- संख्या सहित)			अनुसूचित जातियाँ		अनुसूचित जन- जातियाँ		साक्षर व शिक्षित व्यक्ति		कुल काम करने वाले (I-IX)	
					व्यक्ति	पु०	स्त्री	पु०	स्त्री	पु०	स्त्री	पु०	स्त्री	पु०	स्त्री
1	2	3	4	5	6	7	8	9	10	11	12	13	14	15	16
116	कैलिया खुर्द	866	55	57	347	178	169	88	79	...	...	34	...	87	1
117	रामपुरा	224						गैर आबाद							
118	करमरा	242						गैर आबाद							
119	डोगरपुरा	385	9	9	52	28	24	...	...	...	...	13	1	12	1
120	राजेपुरा	327	86	90	493	269	224	180	149	...	...	109	9	142	12
121	मीठनपुरा	222						गैर आबाद							
122	सिरताजपुरा	154						गैर आबाद							
123	बीवनी	266						गैर आबाद							
124	बसीत	76	106	122	737	383	354	90	81	...	...	119	22	210	2
125	ककरौली	1,375	77	83	536	281	255	48	40	...	...	73	4	149	4
126	ततारपुरा	211						गैर आबाद							
127	सलेय्या खुर्द	657	121	141	783	434	349	93	79	...	...	157	20	240	11
128	महेशपुरा	2,038	161	172	961	534	427	159	134	...	...	154	17	262	5
129	मऊ	2,037	111	127	761	394	367	98	85	...	...	125	5	221	...
130	केमरा	1,018	22	24	189	94	95	4	3	...	...	7	...	37	...
131	सींगपुरा	1,215	65	65	343	191	152	31	21	...	...	34	2	120	2
132	लाहपुरा	773	69	76	438	250	188	77	58	...	...	68	12	121	5
133	पन्नीपुरा खुर्द	1,043	105	107	730	405	325	146	110	...	...	118	12	195	6
134	बुढ़िया	643						गैर आबाद							
135	बुढ़ेरा	641	55	55	308	160	148	27	27	...	...	25	2	85	3
136	जगनपुरा	475	68	68	404	222	182	80	71	...	...	92	12	109	1
137	मनसुखपुरा	487	5	5	35	22	13	...	...	...	...	1	...	12	...
138	शाहपुरा	706						गैर आबाद							
139	घौरपुर	1,071	102	102	630	353	277	86	73	...	...	109	57	122	1
140	मवासा	481	20	20	117	67	50	18	13	...	...	13	5	32	1
141	खुर्दला	1,035	250	250	1,342	726	616	282	228	...	...	223	26	386	18
142	दुहाई	162						गैर आबाद							
143	चमरुवा खुर्द	884	46	46	272	140	132	39	41	...	...	43	...	67	...
144	बरहल	1,238	203	203	1,161	609	552	257	237	...	...	225	35	292	10
145	नरय्या	299						गैर आबाद							

V																			काम न करने वाले		स्थानीय कोड नं०	
I		II		III		IV		(अ)		(ब)		VI		VII		VIII		IX		X		
पु०	स्त्री	पु०	स्त्री	पु०	स्त्री	पु०	स्त्री	पु०	स्त्री	पु०	स्त्री	पु०	स्त्री	पु०	स्त्री	पु०	स्त्री	पु०	स्त्री	पु०		स्त्री
17	18	19	20	21	22	23	24	25	26	27	28	29	30	31	32	33	34	35	36	37	38	1
65	...	21	1	...	...	...	...	1	...	...	...	...	...	...	...	...	...	...	...	91	168	116
		गैर आबाद																				117
		गैर आबाद																				118
8	1	2	...	...	...	...	...	...	...	...	...	...	...	...	...	...	2	...	...	16	23	119
87	5	35	7	...	...	...	...	1	...	...	...	15	...	1	...	...	3	...	...	127	212	120
		गैर आबाद																				121
		गैर आबाद																				122
		गैर आबाद																				123
183	...	6	...	...	...	...	...	10	...	...	...	...	...	3	...	...	8	2	...	173	352	124
91	4	50	...	...	...	...	...	2	...	...	...	...	...	...	...	...	6	...	...	132	251	125
		गैर आबाद																				126
191	4	30	5	...	...	...	...	6	2	...	...	1	...	2	...	...	10	...	...	194	338	127
172	5	71	...	1	...	...	...	6	...	...	...	...	...	4	...	...	8	...	...	272	422	128
214	...	...	...	...	...	...	...	...	...	...	...	...	...	2	...	...	5	...	...	173	367	129
37	...	...	...	...	...	...	...	...	...	...	...	...	...	...	...	...	...	...	...	57	95	130
102	2	18	...	...	...	...	...	...	...	...	...	...	...	...	...	...	...	...	...	71	150	131
94	1	27	4	...	...	...	...	...	...	...	...	...	...	...	...	...	...	...	...	129	183	132
132	4	58	2	4	...	...	...	...	...	...	...	...	...	...	...	1	...	...	...	210	319	133
		गैर आबाद																				134
77	3	8	...	...	...	...	...	...	...	...	...	...	...	...	...	...	...	...	...	75	145	135
74	...	29	1	1	...	...	...	...	...	1	...	...	...	...	...	...	4	...	...	113	181	136
10	...	1	...	...	...	...	...	...	...	...	...	...	...	...	...	...	1	...	...	10	13	137
		गैर आबाद																				138
110	1	10	...	...	...	...	...	...	...	...	...	...	...	...	...	...	2	...	...	231	276	139
28	1	2	...	...	...	...	...	...	...	...	...	...	...	...	...	...	2	...	...	35	49	140
297	4	72	13	2	...	...	...	5	...	...	...	...	...	3	1	1	...	6	...	340	598	141
		गैर आबाद																				142
53	...	12	...	...	...	...	...	1	...													



## ग्राम/नगरीय ब्लॉक प्राथमिक

## 2-कोंच तहसील (ग्रामीण)

स्थानीय कोड नं०	ग्राम/नगर/वार्ड/ नगरीय ब्लॉक का नाम	ग्राम का क्षेत्रफल एकड़ में तथा नगर/वार्ड का वर्ग कि०मी० में	अधिकृत आवासीय मकानों की संख्या	परिवारों की संख्या	कुल जनसंख्या (संस्थागत और बघरबार जन- संख्या सहित)			अनुसूचित जातियां		अनुसूचित जन- जातियां		साक्षर व शिक्षित व्यक्ति		कुल काम करने वाले (I-IX)	
					व्यक्ति	पुं०	स्त्री	पुं०	स्त्री	पुं०	स्त्री	पुं०	स्त्री	पुं०	स्त्री
1	2	3	4	5	6	7	8	9	10	11	12	13	14	15	16
146	खिल्ली कोंच	689	1	1	1	1	...	...	...	...	...	1	...	1	...
147	ब्योना	229	210	214	1,426	727	699	167	135	...	...	202	35	348	14
148	गढ़ी	196						गैर आबाद							
149	जैतपुरा	951	92	92	490	271	219	106	86	...	...	57	5	141	4
150	एवरा	662	47	47	281	159	122	50	43	...	...	13	...	85	1
151	बिलहटा	439						गैर आबाद							
152	बैंडा	872	73	73	423	208	215	69	75	...	...	8	1	113	2
153	दादपुरा	270						गैर आबाद							
154	दावर कोंच	944	33	33	231	124	107	38	42	...	...	28	10	66	...
155	ऊचागांव	1,208	123	127	685	360	325	102	93	...	...	52	11	204	3
156	चटसारी	906	51	52	353	187	166	22	19	...	...	58	3	105	1
157	सलैया बुजुर्ग	1,499	218	222	1,424	786	638	170	166	...	...	142	16	435	8
158	जगदेवपुरा	265						गैर आबाद							
159	कलिया	2,902	336	355	2,191	1,236	955	352	319	...	...	552	101	621	41
160	पीपरी कलां	1,032	124	135	709	385	324	185	187	...	...	191	29	189	4
161	ढेरा	213	1	1	1	1	...	...	...	...	...	1	...	1	...
162	कुदइया	654	57	57	393	209	184	112	87	...	...	72	12	91	3
163	पाडौरी	992	38	38	252	137	115	36	30	...	...	35	4	66	1
164	देवगांव	1,643	180	201	1,176	624	552	240	199	...	...	287	61	308	8
विकास खण्ड कोंच का योग		140,142		14,103	45,128		14,799		...			19,236		21,742	
		12,733		84,163		39,035		12,532		...		3,871		1,683	
165	फुलैला	888	103	119	664	358	306	150	114	...	...	176	38	186	3
166	किशुनपुर	1,047	102	121	681	362	319	105	100	...	...	205	54	171	3
167	भेपता	591	81	91	580	293	287	103	86	...	...	101	19	132	22
168	कमतरी	751	46	55	397	206	191	51	51	...	...	93	18	91	...
169	पहाड़गांव	3,019	329	361	1,952	1,014	938	325	306	..	...	416	70	461	80
170	कुइयां	149						गैर आबाद							
171	नरी	1,863	194	206	1,221	658	563	216	192	...	...	320	62	349	5
172	सुनाया	1,973	133	145	951	498	453	160	157	...	...	155	11	226	15
173	खेरी	1,154	124	131	801	382	419	162	133	...	...	131	18	152	3
174	मगरा	648	38	56	360	190	170	53	48	...	...	57	20	104	4

## जनगणना सार-पत्र

काम करने वाले

V																				काम न करने वाले		स्थानीय कोड नं०
I		II		III		IV		(अ) (ब)				VI		VII		VIII		IX		X		
पु०	स्त्री	पु०	स्त्री	पु०	स्त्री	पु०	स्त्री	पु०	स्त्री	पु०	स्त्री	पु०	स्त्री	पु०	स्त्री	पु०	स्त्री	पु०	स्त्री	पु०	स्त्री	
17	18	19	20	21	22	23	24	25	26	27	28	29	30	31	32	33	34	35	36	37	38	1
1	...	...	...	...	...	...	...	...	...	...	...	...	...	...	...	...	...	...	...	...	...	146
281	4	47	10	...	...	...	...	3	...	...	...	2	...	...	...	1	...	14	...	379	685	147
गैर आबाद																						148
105	4	31	..	...	...	...	...	2	...	...	...	...	...	...	...	1	...	2	...	130	215	149
72	1	13	...	...	...	...	...	...	...	...	...	...	...	...	...	...	...	...	..	74	121	150
गैर आबाद																						151
95	2	15	...	...	...	...	...	1	...	...	...	...	...	...	...	...	...	2	...	95	213	152
गैर आबाद																						153
16	...	37	...	..	...	...	...	5	...	...	...	2	...	...	...	...	...	6	...	58	107	154
49	...	151	3	1	...	...	...	1	...	...	..	...	...	...	...	...	...	2	..	156	322	155
97	...	5	1	...	...	...	...	...	...	...	...	...	...	...	..	...	...	3	...	82	165	156
348	4	62	4	..	...	...	...	...	...	...	...	...	...	1	...	...	...	24	...	351	630	157
गैर आबाद																						158
362	6	142	32	2	...	...	...	18	...	2	...	5	...	19	1	...	...	71	2	615	914	159
152	1	28	2	..	...	...	...	6	...	...	...	...	..	...	1	...	...	3	...	196	320	160
1	...	..	...	...	...	...	...	...	...	...	...	...	...	...	...	...	...	...	...	...	...	161
67	2	22	1	...	...	...	...	...	...	...	...	...	...	...	...	...	...	2	...	118	181	162
57	1	9	...	...	...	...	...	...	...	...	...	...	...	...	...	...	...	...	...	71	114	163
193	4	97	3	...	...	...	...	11	...	...	...	...	...	...	...	...	...	7	1	316	544	164
कोच																						
14,185		5,018		101		...		648		132		163		187		66		1,243		23,385		
	711		779		3		...		68		12		...		13		...		97		37,352	
156	2	15	1	...	...	...	...	4	...	...	...	...	...	2	...	...	...	9	...	172	303	165
122	2	43	1	...	...	...	...	3	...	...	...	...	...	...	...	...	...	3	...	191	316	166
101	2	29	20	...	...	..	...	...	...	...	...	...	...	...	...	...	...	2	...	161	265	167
87	...	4	...	...	...	...	...	...	...	...	...	...	...	...	...	...	...	...	...	115	191	168
323	44	73	31	1	...	...	...	14	3	12	...	2	...	7	1	3	...	26	1	553	858	169
गैर आबाद																						170
216	3	109	2	...	...	..	...	5	...	...	...	...	...	1	...	2	...	16	...	309	558	171
187	6	30	9	...	...	...	...	...	...	..	...	...	...	...	...	3	...	6	...	272	438	172
122	3	2	...	...	...	...	...	..	...	...	...	...	...	...	...	...	...	28	...	230	416	173
85	...	18	3	...	...	...	...	...	1	...	...	...	..	...	...	...	...	1	..	86	166	174

## ग्राम/नगरीय ब्लॉक प्राथमिक

## 2-कौंच तहसील (ग्रामीण)

स्थानीय कोड नं०	ग्राम/नगर/वार्ड नगरीय ब्लॉक का नाम	ग्राम का क्षेत्रफल एकड़ में तथा नगर/वार्ड का वग कि०मी० में	अधिकृत आवासीय मकानों की संख्या	परिवारों की संख्या	कुल जनसंख्या (संस्थागत और बेघरबार जन- संख्या सहित)			अनुसूचित जातियां		अनुसूचित जन- जातियां		साक्षर व शिक्षित व्यक्ति		कुल काम करने वाले (I-IX)	
					व्यक्ति	पु०	स्त्री	पु०	स्त्री	पु०	स्त्री	पु०	स्त्री	पु०	स्त्री
1	2	3	4	5	6	7	8	9	10	11	12	13	14	15	16
175	कमीना	885	62	64	368	188	180	74	82	...	...	71	12	96	4
176	बसोव	3,357	350	406	2,149	1,164	985	339	282	...	...	481	35	565	27
177	चमारी	454	60	80	435	220	215	77	77	...	...	63	2	121	4
178	सिगार	238						गैर आबाद							
179	बिरगुवां खुर्द	792	184	193	1,137	615	522	258	237	...	...	300	61	291	20
180	महतवानी कोच	202						गैर आबाद							
181	हुनहुना	429	27	30	192	107	85	...	...	...	...	28	1	47	...
182	चौतरहाई	228	9	15	59	28	31	...	...	...	...	16	5	15	1
183	जमरोही कलां	848	142	145	791	419	372	169	144	...	...	150	13	195	1
184	बरवटा	229						गैर आबाद							
185	ईगुंई कलां	562	99	116	718	370	348	173	148	...	...	120	18	173	1
186	ईगुंई खुर्द	610	41	41	307	167	140	40	37	...	...	61	12	82	4
187	परछा	475	32	32	256	138	118	15	12	...	...	59	6	64	10
188	चचावली	307						गैर आबाद							
189	चनसुवा	357						गैर आबाद							
190	पाली	584						गैर आबाद							
191	हानीपुरा	789						गैर आबाद							
192	पिरौना	3,375	659	694	3,921	2,084	1,837	605	514	...	...	917	183	1,017	33
193	पिण्डारी	3,384	387	489	2,682	1,463	1,219	394	348	...	...	808	174	664	21
194	चन्दुरी	1,756	209	243	1,460	766	694	244	223	...	...	415	98	339	29
195	मुडिया	566	1	1	1	1	...	...	...	...	...	1	...	...	...
196	परैया	2,172	183	196	1,227	650	577	225	204	...	...	319	65	327	14
197	चान्दनी	645	52	64	418	226	192	116	98	...	...	64	6	94	...
198	सेता	519	39	46	241	139	102	76	68	...	...	35	1	61	2
199	इमलौरी	712	72	77	406	217	189	73	72	...	...	95	18	101	...
200	खेरा दाढ़ी	280	1	1	2	2	...	2	...	...	...	...	...	...	...
201	दाढ़ी	922	69	69	481	252	229	139	122	...	...	87	20	109	...
202	ऊमरी कौंच	198	30	30	216	119	97	52	43	...	...	33	1	55	...
203	घमूरी	646	66	66	428	216	212	88	85	...	...	84	1	102	7
204	चमड़ा ठाकुरपुर	635	25	25	242	132	110	8	2	...	...	42	1	58	...

## जनगणना सार-पत्र

## काम करने वाले

V																			काम न करने वाले		स्थानीय कोड नं०	
I		II		III		IV		(अ)		(ब)		VI		VII		VIII		IX		X		
पु०	स्त्री	पु०	स्त्री	पु०	स्त्री	पु०	स्त्री	पु०	स्त्री	पु०	स्त्री	पु०	स्त्री	पु०	स्त्री	पु०	स्त्री	पु०	स्त्री	पु०	स्त्री	
17	18	19	20	21	22	23	24	25	26	27	28	29	30	31	32	33	34	35	36	37	38	1
79	...	11	4	...	...	...	...	3	...	...	...	...	...	...	...	...	...	3	..	92	176	175
394	9	121	17	...	...	...	...	31	..	..	...	2	...	3	...	1	...	13	1	599	958	176
85	3	32	1	...	...	...	...	...	...	...	...	...	...	...	...	1	...	3	...	99	211	177
		गैर आबाद																				178
164	17	61	2	1	...	...	...	16	...	7	...	5	...	7	...	6	...	24	1	324	502	179
		गैर आबाद																				180
30	...	17	...	...	...	...	...	...	...	...	...	...	...	...	...	...	...	...	...	60	85	181
15	1	...	...	...	...	...	...	...	...	...	...	...	...	...	...	...	...	...	...	13	30	182
151	1	25	...	...	...	...	...	4	...	...	...	7	...	2	...	...	...	6	...	224	371	183
		गैर आबाद																				184
122	...	32	...	...	...	...	...	2	...	...	...	...	...	4	...	11	...	2	1	197	347	185
54	1	26	3	...	...	...	...	...	...	...	...	...	...	...	...	2	...	...	...	85	136	186
54	6	8	4	...	...	...	...	...	...	...	...	...	...	...	...	...	...	2	...	74	108	187
		गैर आबाद																				188
		गैर आबाद																				189
		गैर आबाद																				190
		गैर आबाद																				191
629	1	260	29	5	...	...	...	36	1	2	...	1	..	24	..	6	...	54	2	1,067	1,804	192
349	8	139	5	1	...	...	...	48	3	3	...	30	...	7	...	11	...	76	5	799	1,198	193
204	12	68	15	2	...	...	...	13	...	...	...	1	...	3	..	2	...	46	2	427	665	194
...	...	..	...	...	...	...	...	...	...	...	...	...	...	...	...	...	...	...	...	1	..	195
216	1	33	3	...	1	...	...	15	1	...	3	2	...	8	...	1	...	52	5	323	563	196
63	...	14	...	...	...	...	...	2	...	7	...	1	...	1	...	1	...	5	...	132	192	197
43	1	1	...	...	...	...	...	...	...	5	...	11	...	...	1	...	...	1	...	78	100	198
60	...	28	...	...	...	...	...	4	...	4	...	1	...	1	...	...	...	3	...	116	189	199
...	...	...	...	...	...	...	...	...	...	...	...	...	...	...	...	...	...	...	...	2	..	200
61	...	34	...	...	...	...	...	5	...	1	...	...	...	...	...	1	...	7	...	143	229	201
39	...	9	...	...	...	...	...	...	...	...	...	6	...	...	...	...	...	1	...	64	97	202
67	...	27	7	...	...	...	...	2	...	...	...	...	...	...	...	...	...	6	...	114	205	203
52	...	4	...	...	...	...	...	2	...	...	...	...	...	...	...	...	...	...	...	74	110	204

## ग्राम/नगरीय ब्लॉक प्राथमिक

## 2-कोंच तहसिल (ग्रामीण)

स्थानीय कोड नं०	ग्राम/नगर/वार्ड/ नगरीय ब्लॉक का नाम	ग्राम का क्षेत्रफल एकड़ में तथा नगर/वार्ड का वर्ग कि०मी० में	अधिकृत आवासीय मकानों की संख्या	परिवारों की संख्या	कुल जनसंख्या (संस्थागत और बेघरबार जन- संख्या सहित)			अनुसूचित जातियाँ		अनुसूचित जन- जातियाँ		साक्षर व शिक्षित व्यक्ति		कुल काम करने वाले (I-IX)	
					व्यक्ति	पुं०	स्त्री	पुं०	स्त्री	पुं०	स्त्री	पुं०	स्त्री	पुं०	स्त्री
1	2	3	4	5	6	7	8	9	10	11	12	13	14	15	16
205	मोहनपुर	290						गैर आबाद							
206	पाठा	281						गैर आबाद							
207	घोहर	209	10	10	88	46	42	...	...	...	...	10	...	21	...
208	आराजी लैन	558	33	35	197	101	96	...	...	...	...	16	...	51	2
209	भला	393						गैर आबाद							
210	चमैंड	1,015	78	80	520	278	242	124	102	...	...	164	8	130	71
211	जुभारपुरा	496	50	52	433	278	155	123	71	...	...	54	17	130	71
212	तुरमपुरा	474						गैर आबाद							
213	बरोदा कलां	1,124	183	186	1,144	617	527	234	195	...	...	285	51	325	28
214	बौहरा	698	63	75	413	223	190	94	76	...	...	134	32	109	10
215	कंडा	703	134	148	861	458	403	244	206	...	...	153	23	239	3
216	हिगुटा	705	120	137	663	343	320	156	136	...	...	195	38	184	24
217	सामी	1,760	266	298	1,678	888	790	233	221	...	...	343	84	447	53
218	रतनपुरा लहर	318	42	43	218	124	94	9	10	...	...	63	8	61	...
219	करयावली	402	26	26	216	119	97	33	27	...	...	39	1	51	9
220	गोवर्धनपुर कोच	379						गैर आबाद							
221	पचीपुरी	639	87	87	494	272	222	98	98	...	...	121	13	143	39
222	चमरुवा बुजुर्ग	505	19	19	143	68	75	22	23	...	...	21	2	34	4
223	असूपुरा	346	44	49	269	143	126	61	47	...	...	56	4	75	1
224	इटोरा कोंच	318	53	57	293	162	131	81	64	...	...	51	3	93	...
225	भेदपुरा कोंच	103						गैर आबाद							
226	दवकाई	299	28	30	182	108	74	13	6	...	...	34	3	54	1
227	गेंदौली	754	122	142	879	454	425	157	143	...	...	142	21	254	8
228	बाबूपुरा	277	34	38	266	143	123	53	40	...	...	58	6	78	2
229	भडारी	402	105	123	654	365	289	165	132	...	...	150	27	179	5
230	बमरा	243						गैर आबाद							
231	कुदारी कोंच	606	87	111	682	375	307	80	69	...	...	198	23	181	8
232	खाबरी	269	44	47	175	92	83	30	25	...	...	44	5	42	4
233	कुंदरा खर्द	410	31	31	187	100	87	3	2	...	...	56	...	42	3
234	कुंदरा बुजुर्ग	1,593	88	91	441	239	202	80	68	...	...	108	19	118	6

## जनगणना सार-पत्र

## काम करने वाले

V														काम न करने वाले		स्थानीय कोड नं०						
I		II		III		IV		(अ)		(ब)		VI		VII			VIII		IX		X	
पु०	स्त्री	पु०	स्त्री	पु०	स्त्री	पु०	स्त्री	पु०	स्त्री	पु०	स्त्री	पु०	स्त्री	पु०	स्त्री		पु०	स्त्री	पु०	स्त्री	पु०	स्त्री
17	18	19	20	21	22	23	24	25	26	27	28	29	30	31	32	33	34	35	36	37	38	1
		गैर आबाद																				205
		गैर आबाद																				206
21	...	...	...	...	...	...	...	...	...	...	...	...	...	...	...	...	...	...	...	25	42	207
39	1	10	1	...	...	...	...	...	...	...	...	...	...	...	...	...	...	2	...	50	94	208
		गैर आबाद																				209
93	44	35	27	...	...	...	...	...	...	...	...	...	...	1	...	1	...	...	...	148	171	210
93	44	35	27	...	...	...	...	...	...	...	...	...	...	1	...	...	...	1	...	148	84	211
		गैर आबाद																				212
261	19	37	7	5	2	...	...	8	...	...	...	1	...	3	...	1	...	9	...	292	499	213
72	2	32	8	...	...	...	...	1	...	...	...	...	...	...	...	...	...	4	...	114	180	214
150	1	72	...	...	...	...	...	...	...	11	2	...	...	1	...	...	...	5	...	219	400	215
128	15	43	9	...	...	...	...	7	...	...	...	...	...	...	...	...	...	6	...	159	296	216
343	16	51	14	...	...	...	...	8	...	10	1	5	...	3	...	...	...	27	22	441	737	217
52	...	7	...	...	...	...	...	...	...	...	...	...	...	...	...	...	...	2	...	63	94	218
24	...	24	9	...	...	...	...	...	...	1	...	...	...	1	...	...	...	1	...	68	88	219
		गैर आबाद																				220
62	...	67	39	1	...	...	...	3	...	2	...	...	...	1	...	2	...	5	...	129	183	221
20	...	13	4	...	...	...	...	1	...	...	...	...	...	...	...	...	...	...	...	34	71	222
59	1	15	...	...	...	...	...	...	...	...	...	...	...	...	...	...	...	1	...	68	125	223
60	...	30	...	...	...	...	...	...	...	...	...	...	...	...	...	...	...	3	...	69	131	224
		गैर आबाद																				225
32	1	6	...	...	...	...	...	3	...	...	...	...	...	...	...	...	...	13	...	54	73	226
133	6	120	2	...	...	...	...	...	...	...	...	...	...	1	...	...	...	...	...	200	417	227
75	2	3	...	...	...	...	...	...	...	...	...	...	...	...	...	...	...	...	...	65	121	228
110	4	45	1	...	...	...	...	9	...	3	...	1	...	2	...	...	...	9	...	186	284	229
		गैर आबाद																				230
130	3	36	2	...	...	...	...	12	3	...	...	...	...	...	...	...	...	3	...	194	299	231
34	2	8	2	...	...	...	...	...	...	...	...	...	...	...	...	...	...	...	...	50	79	232
39	2	2	1	...	...	...	...	1	...	...	...	...	...	...	...	...	...	...	...	58	84	233
74	4	23	1	...	...	...	...	11	...	...	...	2	...	...	...	...	...	8	1	121	196	234

## ग्राम/नगरीय ब्लाक प्राथमिक

## 2-कोंच तहसील (ग्रामीण)

स्थानीय कोड नं०	ग्राम/नगर/वार्ड/ नगरीय ब्लाक का नाम	ग्राम का क्षेत्रफल एकड़ में तथा नगर/वार्ड का वर्ग कि०मी० में	अधिकृत आवासीय मकानों की संख्या	परिवारों की संख्या	कुल जनसंख्या (संस्थागत और बेघरबार जन- संख्या सहित)			अनुसूचित जातियां		अनुसूचित जन- जातियां		साक्षर व शिक्षित व्यक्ति		कुल काम करने वाले (I-IX)	
					व्यक्ति	पु०	स्त्री	पु०	स्त्री	पु०	स्त्री	पु०	स्त्री	पु०	स्त्री
1	2	3	4	5	6	7	8	9	10	11	12	13	14	15	16
235	नगेपुरा	623	13	13	92	54	38	10	7	...	...	21	5	28	1
236	चचेन्दा	205	10	12	70	41	29	16	9	...	...	6	...	18	...
237	भदेवरा	989	175	193	1,124	622	502	266	215	...	...	301	45	305	12
238	रामपुरा सनेता	670	44	49	264	153	111	56	35	...	...	43	4	73	1
239	अटा	970	92	97	680	373	307	108	87	...	...	127	13	188	13
240	टोपौर	396	37	40	225	115	110	25	23	...	...	49	4	56	13
241	गोरा करनपुर	950	105	117	758	412	346	115	88	...	...	151	24	206	89
242	कुर्वरपुर कोंच	559	99	104	731	412	319	160	134	...	...	173	22	203	72
243	मुहम्मदा	460						गेर आबाद							
244	लोना	1,435	170	173	1,319	710	609	287	256	...	...	341	88	342	37
245	सिकरी	506	41	41	238	135	103	45	29	...	...	72	19	48	1
246	गुरावती	881	45	51	296	145	151	41	43	...	...	84	46	63	3
247	चमरसेना	1,558	157	192	1,084	598	486	166	124	...	...	299	91	267	34
248	छानी	2,168	166	168	918	479	439	173	135	...	...	237	90	241	13
249	पचीपुरा कलां	1,418	109	128	881	467	414	122	105	...	...	238	61	211	5
250	अलावलपुरा	419						गेर आबाद							
251	बस्ती	1,112	76	76	513	278	235	63	49	...	...	144	53	121	2
252	धनौरा	2,320	203	219	1,317	709	608	255	224	...	...	274	61	362	11
253	तीतरा खलीलपुर खेत	896	201	219	1,295	710	585	338	254	...	...	285	36	327	17
254	खेरा बेंदा	488	29	29	174	94	80	4	3	...	...	26	...	45	1
255	तीतरा खलीलपुर परसराम	890	114	122	784	423	361	108	106	...	...	181	38	217	5
256	गंगधरा	485	49	54	361	195	166	85	67	...	...	87	28	83	2
257	ब्योना	1,432	45	47	367	195	172	60	46	...	...	83	33	82	3
258	रंपुरत	131						गेर आबाद							
259	भीलरा	440	10	11	83	49	34	49	34	...	...	19	3	19	1
260	रानीपुरा	197	9	10	86	51	35	1	1	...	...	23	2	21	...
261	देवरी	251	7	8	43	27	16	...	...	...	...	10	...	12	...
262	चितरपुरा	129	14	14	91	44	47	40	45	...	...	5	...	25	4
263	सिवनी खुर्द	413	40	42	257	143	114	...	...	...	...	59	8	59	...
264	हरा	263	15	15	99	54	45	...	...	...	...	23	3	24	...

## जनगणना सार-पत्र

## काम करने वाले

V																				काम न करने वाले		स्थानीय कोड नं०
I		II		III		IV		(अ) (ब)				VI		VII		VIII		IX		X		
पु०	स्त्री	पु०	स्त्री	पु०	स्त्री	पु०	स्त्री	पु०	स्त्री	पु०	स्त्री	पु०	स्त्री	पु०	स्त्री	पु०	स्त्री	पु०	स्त्री	पु०	स्त्री	
17	18	19	20	21	22	23	24	25	26	27	28	29	30	31	32	33	34	35	36	37	38	1
24	1	2	...	...	...	...	...	1	...	...	...	...	...	...	...	...	...	1	...	26	37	235
13	...	4	...	...	...	...	...	...	...	...	...	...	...	1	...	...	...	...	...	23	29	236
171	4	90	3	...	...	...	...	33	1	...	...	2	...	2	...	...	...	7	4	317	490	237
42	1	31	...	...	...	...	...	...	...	...	...	...	...	...	...	...	...	...	...	80	110	238
104	10	77	3	...	...	...	...	...	...	2	...	...	...	2	...	...	...	3	...	185	294	239
45	12	9	1	...	...	...	...	2	...	...	...	...	...	...	...	...	...	...	...	59	97	240
140	59	62	29	...	...	...	...	2	1	...	...	...	...	...	...	...	...	2	...	206	257	241
150	31	49	41	...	...	...	...	2	...	...	...	...	...	...	...	...	...	2	...	209	247	242
		गैर आबाद		...	...	...	...	...	...	...	...	...	...	...	...	...	...	...	...			243
242	1	80	35	...	...	...	...	2	...	2	1	9	...	...	...	...	...	7	...	368	572	244
39	1	8	...	...	...	...	...	1	...	...	...	...	...	...	...	...	...	...	...	87	102	245
39	2	18	1	...	...	...	...	1	...	...	...	1	...	1	...	2	...	1	...	82	148	246
165	5	68	25	...	...	...	...	6	1	6	...	4	...	6	2	...	...	12	1	331	452	247
177	11	55	1	...	...	...	...	4	...	3	...	...	...	2	...	...	...	...	1	238	426	248
101	4	89	1	...	...	...	...	...	...	3	...	2	...	4	...	...	...	12	...	256	409	249
		गैर आबाद		...	...	...	...	...	...	...	...	...	...	...	...	...	...	...	...			250
83	2	20	...	1	...	...	...	...	...	1	...	...	...	...	...	...	...	16	...	157	233	251
178	1	148	7	2	...	...	...	8	...	3	...	1	...	...	...	...	...	22	3	347	597	252
182	6	65	5	6	...	...	...	9	4	3	...	16	...	6	...	2	...	38	2	383	568	253
40	1	1	...	...	...	...	...	1	...	...	...	...	...	2	...	...	...	1	...	49	79	254
148	2	50	2	...	...	...	...	4	...	2	1	...	...	1	...	...	...	12	...	206	356	255
65	2	9	...	...	...	...	...	5	...	...	...	...	...	2	...	...	...	2	...	112	164	256
74	2	5	...	...	...	...	...	1	...	...	...	...	...	1	...	...	...	1	1	113	169	257
		गैर आबाद		...	...	...	...	...	...	...	...	...	...	...	...	...	...	...	...			258
15	1	3	...	...	...	...	...	...	...	...	...	...	...	...	...	...	...	...	...	31	33	259
16	...	3	...	...	...	...	...	...	...	...	...	...	...	...	...	...	...	2	...	30	35	260
11	...	...	...	...	...	...	...	1	...	...	...	...	...	...	...	...	...	...	...	15	16	261
7	...	18	4	...	...	...	...	...	...	...	...	...	...	...	...	...	...	...	...	19	43	262
56	...	3	...	...	...	...	...	...	...	...	...	...	...	...	...	...	...	...	...	84	114	263
24	...	...	...	...	...	...	...	...	...	...	...	...	...	...	...	...	...	...	...	30	45	264



## ग्राम/नगरीय ब्लॉक प्रार्थमिक

## 2-कोंच तहसील (ग्रामीण)

स्थानीय कोड नं०	ग्राम/नगर/वार्ड/ नगरीय ब्लॉक का नाम	ग्राम का क्षेत्रफल एकड़ में तथा नगर/वार्ड का वर्ग कि०मी० में	अधिकृत आवासीय मकानों की संख्या	परिवारों की संख्या	कुल जनसंख्या (संस्थागत और बेघरवार जन- संख्या सहित)			अनुसूचित जातियाँ		अनुसूचित जन- जातियाँ		साक्षर व शिक्षित व्यक्ति		कुल काम करने वाले (I-IX)	
					व्यक्ति	पुं०	स्त्री	पुं०	स्त्री	पुं०	स्त्री	पुं०	स्त्री	पुं०	स्त्री
1	2	3	4	5	6	7	8	9	10	11	12	13	14	15	16
265	तनपुरा मानी	813	57	57	334	172	162	45	36	...	...	67	8	85	...
266	गोवर्धनपुरा	1,023	115	124	771	418	353	151	135	...	...	177	30	192	64
267	खेगावर	870	82	82	470	240	230	110	84	...	...	63	5	120	70
268	सुलगवना	1,982	106	113	728	405	323	196	156	...	...	140	17	193	5
269	बिरोरा	594	24	24	201	106	95	38	36	...	...	38	...	51	45
270	भेदपुरा माधोगढ़	321	27	27	183	97	86	56	38	...	...	30	5	54	21
271	हरमानपुरा	342						गैर आबाद							
272	क्योलारी	2,399	372	401	2,384	1,278	1,106	389	340	...	...	343	58	652	15
273	हिंडोखरा	444	43	49	294	158	136	8	10	...	...	63	7	85	...
274	कढ़ाहियापुर	431	28	35	178	94	84	62	51	...	...	35	8	41	1
275	दउवा	486	62	63	440	238	202	62	55	...	...	89	31	125	3
276	खोटा	641	61	63	386	222	164	76	53	...	...	81	23	104	4
277	रवा	1,345	84	96	611	334	277	94	64	...	...	167	38	153	6
278	भेण्ड	1,159	388	421	2,448	1,258	1,190	506	447	...	...	594	148	573	30
279	रतनपुरा कोंच	946						गैर आबाद							
280	धमानपुरा	1,062						गैर आबाद							
281	वरनेसी	799	40	42	311	156	155	55	58	...	...	44	2	85	7
282	दिरावटी	2,270	273	284	1,568	862	706	293	241	...	...	431	99	438	1
283	चक दिरावटी	39						गैर आबाद							
284	नाहूपुर	487	73	73	418	225	193	173	133	...	...	89	13	101	...
285	पमियाग	1,017	100	104	612	316	296	86	74	...	...	169	38	156	16
286	भगोहरी	637	12	12	87	48	39	8	5	...	...	21	6	20	3
287	कंधी	918	65	70	460	243	217	104	96	...	...	112	21	116	10
288	गिमिरिया	1,601	147	187	1,129	625	504	154	145	...	...	340	101	291	23
289	बरोदा खुर्द	753	37	45	262	151	111	817	10	...	...	88	23	71	3
290	भदारी	1,318	101	135	707	388	319	103	86	...	...	183	63	194	59
291	पडरी	1,479	173	196	1,272	692	580	283	222	...	...	292	56	316	13
292	ददतपुरा	411	5	5	44	24	20	...	...	...	...	4	...	13	...
293	कोंच (रुरल)	5,343	93	95	630	330	300	55	51	...	...	108	8	173	3
294	धूमिया	1,557	110	129	712	393	319	71	49	...	...	163	41	184	7

## जनगणना सार-पत्र

## काम करने वाले

V																				काम न करने वाले		स्थानीय कोड सं.
I		II		III		IV		(अ) (ब)				VI		VII		VIII		IX		X		
पुं	स्त्री	पुं	स्त्री	पुं	स्त्री	पुं	स्त्री	पुं	स्त्री	पुं	स्त्री	पुं	स्त्री	पुं	स्त्री	पुं	स्त्री	पुं	स्त्री	पुं	स्त्री	
17	18	19	20	21	22	23	24	25	26	27	28	29	30	31	32	33	34	35	36	37	38	1
75	..	4	...	...	...	...	...	4	...	...	...	1	...	...	...	...	...	1	...	87	162	265
134	51	40	6	...	...	...	...	9	1	...	1	5	...	2	...	...	...	2	5	226	259	266
91	59	23	11	...	...	...	...	...	...	2	...	...	...	...	...	...	...	4	...	120	160	267
166	5	21	...	1	...	...	...	3	...	...	...	1	...	...	...	...	...	1	...	212	318	268
20	14	31	31	...	...	...	...	...	...	...	...	...	...	...	...	...	...	...	...	55	50	269
27	10	22	9	...	...	...	...	...	...	3	...	...	...	...	...	...	...	2	2	43	65	270
		गैर आवाज																				271
475	10	134	3	4	...	...	...	9	...	5	...	...	...	5	...	3	...	17	2	626	1,091	272
67	...	9	...	...	...	...	...	...	...	...	...	1	...	...	...	...	...	8	...	73	136	273
25	1	4	...	...	...	...	...	4	...	...	...	...	...	...	...	...	...	8	...	53	83	274
83	...	36	3	...	...	...	...	1	...	...	...	...	...	3	...	...	...	2	...	113	190	...
60	...	30	2	...	...	...	...	4	1	...	...	...	...	4	...	...	...	6	1	118	163	...
112	4	18	...	1	...	...	...	13	1	...	...	...	...	...	...	...	...	9	1	181	271	275
384	21	69	...	6	...	...	...	18	...	15	1	...	...	11	2	...	...	70	6	685	1,160	276
		गैर आवाज																				279
		गैर आवाज																				289
52	1	14	6	1	...	...	...	4	...	...	...	5	...	2	...	...	...	7	...	71	148	281
253	...	92	...	1	...	...	...	13	...	4	...	5	...	4	1	...	...	66	...	424	705	282
		गैर आवाज																				283
80	...	7	...	1	...	...	...	4	...	2	...	...	...	...	...	...	...	7	...	124	193	284
120	9	8	1	2	...	...	...	5	2	...	...	1	...	1	2	2	...	17	2	160	280	285
19	3	...	...	...	...	...	...	...	...	...	...	...	...	...	...	...	...	1	...	28	36	286
66	3	39	7	...	...	...	...	3	...	...	...	1	...	2	...	...	...	5	...	127	267	287
182	4	49	8	4	...	...	...	18	5	...	1	6	...	8	...	1	...	23	5	334	481	288
49	2	9	1	...	...	...	...	2	...	...	...	...	...	1	...	...	...	10	...	80	108	289
113	30	44	19	3	...	...	...	8	1	1	1	2	...	4	2	...	...	19	6	194	250	290
144	5	115	5	...	...	...	...	25	2	...	...	6	...	4	...	...	...	22	1	376	567	291
12	...	1	...	...	...	...	...	...	...	...	...	...	...	...	...	...	...	...	...	11	20	292
112	2	57	1	...	...	...	...	3	...	...	...	...	...	...	...	...	...	1	...	157	237	293
118	3	29	2	16	...	...	...	7	1	...	...	1	...	...	...	...	...	13	1	209	312	294

## ग्राम/नगरीय ब्लॉक प्राथमिक

## 2-कौंच तहसील (ग्रामीण)

स्थानीय कोड नं०	ग्राम/नगर/वार्ड/ नगरीय ब्लॉक का नाम	ग्राम का क्षेत्रफल एकड़ में तथा नगर/वार्ड का वर्ग कि०मी० में	अधिकृत आवासीय मकानों की संख्या	परिवारों की संख्या	कुल जनसंख्या (संस्थागत और बघरदार जन- संख्या सहित)			अनुसूचित जातियां		अनुसूचित जन- जातियां		साक्षर व शिक्षित व्यक्ति		कुल काम करने वाले (I-IX)	
					व्यक्ति	पुं०	स्त्री	पुं०	स्त्री	पुं०	स्त्री	पुं०	स्त्री	पुं०	स्त्री
1	2	3	4	5	6	7	8	9	10	11	12	13	14	15	16
295	अण्डा	3,323	366	416	2,735	1,496	1,239	534	399	...	...	834	258	651	40
296	बिरगुवां बुजुर्ग	1,709	175	183	1,031	563	468	116	88	...	...	223	34	276	9
297	शहपुरा	839	6	7	48	26	22	...	...	...	...	4	...	11	...
298	अमीटा	1,848	230	300	1,662	913	749	237	165	...	...	270	28	481	2
299	भूआ	524						गेर आबाद							
300	सतोह	3,255	313	370	1,992	1,030	962	313	276	..	...	420	102	530	35
301	मृदरी	438	1	1	2	1	1	...	...	...	...	1	1	1	...
302	बिलाया	1,844	194	203	1,328	697	631	261	226	...	...	314	64	346	19
303	विरासनी	1,195	129	150	893	481	412	228	192	...	...	174	68	222	79
304	धमसेनी	612	92	96	584	310	274	92	71	...	...	162	45	134	19
305	जखौली	926	159	194	1,061	576	485	177	154	..	...	319	111	266	22
306	हरहुवा	337	28	29	208	116	92	6	3	...	...	56	3	45	1
307	केलरा	561	38	40	241	136	105	39	28	...	...	83	16	56	4
308	मवई ऐट	1,043	44	44	335	169	166	25	30	...	...	73	17	89	2
309	गुमावली	554	43	50	353	176	177	10	13	...	...	46	2	99	1
310	छिरावली	1,855	106	107	687	373	314	89	77	.	...	108	4	190	2
311	जमरही खुर्द	809	92	104	675	362	313	145	125	...	...	138	29	180	31
312	सल	1,078	11	12	74	34	40	...	...	...	...	5	...	13	...
313	थुरट सोजना	1,177	51	57	320	167	153	43	46	...	...	51	3	93	2
314	भर सूंड़ा	1,157	185	220	1,135	617	518	111	99	...	...	224	29	300	...
315	रूखना	2,164	21	21	169	84	85	...	...	...	...	41	9	40	1

## जनगणना सार-पत्र

काम करने वाले

V																							काम न करने वाले			स्थानीय कोड नं०
I	II	III	IV	V				VI	VII	VIII	IX	X														
						(अ)		(ब)																		
पु०	स्त्री	पु०	स्त्री	पु०	स्त्री	पु०	स्त्री	पु०	स्त्री	पु०	स्त्री	पु०	स्त्री	पु०	स्त्री	पु०	स्त्री	पु०	स्त्री	पु०	स्त्री					
17	18	19	20	21	22	23	24	25	26	27	28	29	30	31	32	33	34	35	36	37	38	1				
268	3	229	10	...	...	...	...	36	19	2	...	4	...	3	1	...	...	109	7	845	1,199	295				
214	4	57	5	...	...	...	...	2	...	...	...	...	...	...	...	...	...	3	...	287	459	296				
11	...	...	...	...	...	...	...	...	...	...	...	...	...	...	...	...	...	...	...	15	22	297				
258	...	209	2	...	...	...	...	1	...	...	...	...	...	...	...	...	...	...	13	...	432	747	298			
गैर आबाद																					299					
292	4	168	30	1	...	...	...	14	...	...	...	...	...	...	...	...	...	55	1	500	927	300				
1	...	...	...	...	...	...	...	...	...	...	...	...	...	...	...	...	...	...	...	...	1	301				
194	2	114	15	...	...	...	...	12	1	...	...	...	...	5	...	...	...	21	1	351	612	302				
70	2	126	69	...	...	...	...	18	7	...	...	...	...	3	1	...	...	5	...	259	333	303				
96	2	24	17	...	...	...	...	9	...	...	...	...	...	1	...	...	...	4	...	176	255	304				
122	3	51	10	1	...	...	...	34	8	...	...	10	...	8	...	1	...	39	1	310	463	305				
37	1	4	...	...	...	...	...	...	...	...	...	1	...	...	...	...	...	3	...	71	91	306				
36	1	19	3	...	...	...	...	...	...	...	...	...	...	...	...	...	...	1	...	80	101	307				
73	...	5	1	...	...	...	...	4	...	...	...	...	...	...	...	...	...	7	1	80	164	308				
99	...	...	1	...	...	...	...	...	...	...	...	...	...	...	...	...	...	...	...	77	176	309				
155	1	21	...	3	...	...	...	2	...	1	...	...	...	...	...	...	...	8	1	183	312	310				
115	1	59	30	1	...	...	...	2	...	...	...	...	...	...	...	...	...	3	...	182	282	311				
12	...	...	...	...	...	...	...	...	...	...	...	...	...	...	...	...	...	1	...	21	40	312				
72	...	18	2	...	...	...	...	...	...	...	...	...	...	...	...	...	...	3	...	74	151	313				
203	...	48	...	30	...	...	...	1	...	4	...	...	...	2	...	...	...	12	...	317	518	314				
33	1	7	...	...	...	...	...	...	...	...	...	...	...	...	...	...	...	...	...	44	84	315				

## ग्राम/नगरीय ब्लाक प्राथमिक

## 2—कोंच तहसील (ग्रामीण)

स्थानीय कोड नं०	ग्राम/नगर/वार्ड/ नगरीय ब्लाक का नाम	ग्राम का क्षेत्रफल एकड़ में तथा नगर/वार्ड का वर्ग कि०मी० में	अधिकृत आवासीय मकानों की संख्या	परिवारों की संख्या	कुल जनसंख्या (संस्थागत और बेघरवार जन- संख्या सहित)			अनुसूचित जातियां		अनुसूचित जन- जातियां		साक्षर व शिक्षित व्यक्ति		कुल काम करने वाले (I-IX)	
					व्यक्ति	पु०	स्त्री	पु०	स्त्री	पु०	स्त्री	पु०	स्त्री	पु०	स्त्री
1	2	3	4	5	6	7	8	9	10	11	12	13	14	15	16
II कोंच नगर पालिका का योग			3,976	4,426	28,403	15,403	13,000	3,168	2,544	...	...	7,849	3,080	7,144	389
वार्ड नं० 1 का योग			826	937	5,913	3,204	2,709	288	243	...	...	1,845	796	1,484	74
1	प्रगणक ब्लाक	1	99	110	652	339	313	...	...	...	...	211	95	155	5
2	"	2	55	64	357	189	168	59	55	...	...	131	43	95	5
3	"	3	42	47	342	193	149	4	6	...	...	137	67	87	1
4	"	4	85	112	644	347	297	6	8	...	...	230	107	143	8
5	"	5	70	75	458	254	204	93	68	...	...	96	15	111	3
6	"	6	55	55	363	206	157	25	20	...	...	108	45	95	14
7	"	7	52	52	383	212	171	...	...	...	...	79	15	114	3
8	"	8	53	53	336	187	149	6	7	...	...	73	7	92	2
9	"	9	84	98	623	332	291	...	...	...	...	266	154	141	5
10	"	10	57	67	495	270	225	...	...	...	...	198	137	108	3
11	"	11	84	95	589	317	272	40	38	...	...	143	75	166	25
12	"	12	90	109	671	358	313	55	41	...	...	173	36	177	...
वार्ड नं० 2 का योग			694	770	4,896	2,685	2,211	519	395	...	...	1,422	732	1,252	38
13	प्रगणक ब्लाक	13	79	86	672	363	309	2	2	...	...	243	166	148	1
14	"	14	81	90	599	321	278	19	18	...	...	220	103	149	5
15	"	15	101	110	732	397	335	18	10	...	...	276	164	185	5
16	"	16	86	91	479	274	205	159	123	...	...	81	30	113	3
17	"	17	56	79	499	266	233	...	...	...	...	139	39	133	4
18	"	18	60	61	439	248	191	5	1	...	...	138	26	106	2
19	"	19	116	127	707	396	311	198	144	...	...	149	32	200	12
20	"	20	62	66	395	212	183	99	80	...	...	114	28	106	3
21	"	21	53	60	374	208	166	19	17	...	...	62	144	112	3

## जनगणना सार-पत्र

काम करने वाले

V																			काम न करने वाले X		स्थानीय कोड नं०	
I	II	III	IV	(अ)		(ब)		VI	VII	VIII	IX											
पु०	स्त्री	पु०	स्त्री	पु०	स्त्री	पु०	स्त्री	पु०	स्त्री	पु०	स्त्री	पु०	स्त्री	पु०	स्त्री	पु०	स्त्री					
17	18	19	20	21	22	23	24	25	26	27	28	29	30	31	32	33	34	35	36	37	38	1
1,294	35	316	72	19	2	...	...	714	23	622	34	159	8	1,919	37	165	1	1,936	177	8,259	12,611	
249	5	117	9	...	...	...	...	128	...	137	16	12	...	453	3	44	...	344	41	1,720	2,635	
45	2	...	...	...	...	...	...	14	...	12	...	...	...	40	...	11	...	33	3	184	308	1
2	...	...	...	...	...	...	...	2	...	8	...	1	...	55	1	9	...	18	4	94	163	2
2	...	...	...	...	...	...	...	2	...	16	...	1	...	55	...	2	...	9	1	106	148	3
11	1	...	...	...	...	...	...	6	...	39	...	1	...	15	1	12	...	59	6	204	289	4
27	..	27	2	...	...	...	...	14	...	1	...	...	...	15	...	1	...	26	1	143	201	5
18	...	7	2	...	...	...	...	25	...	4	...	...	...	12	...	...	...	29	12	111	143	6
18	...	2	1	...	...	...	...	6	..	2	...	...	...	48	1	...	...	38	1	98	168	7
34	...	38	2	...	...	...	...	6	...	1	...	...	...	1	...	2	...	10	...	95	147	8
14	...	...	...	...	...	...	...	6	...	12	...	...	...	78	...	2	...	29	5	191	286	9
11	2	...	...	...	...	...	...	1	...	9	...	...	...	68	...	1	...	18	1	162	222	10
33	...	29	2	...	...	...	...	27	...	11	16	4	...	29	...	2	...	31	7	151	247	11
34	...	14	...	...	...	...	...	19	...	22	...	5	...	37	...	2	...	44	...	181	313	12
196	2	45	...	...	...	...	...	170	12	98	...	21	2	433	4	10	...	279	18	1,433	2,178	
8	...	...	...	...	...	...	...	6	...	31	...	1	...	65	...	3	...	34	1	215	308	13
12	...	...	...	...	...	...	...	26	...	7	...	1	...	66	2	...	...	37	3	172	273	14
5	...	...	...	...	...	...	...	14	1	18	...	3	...	104	...	1	...	40	4	212	330	15
16	...	28	...	...	...	...	...	16	...	...	...	4	...	20	...	...	...	29	3	161	202	16
23	2	...	...	...	...	...	...	16	...	9	...	...	...	58	2	4	...	23	...	133	229	17
10	...	...	...	...	...	...	...	7	...	15	...	...	...	48	...	...	...	26	2	142	189	18
50	...	17	...	...	...	...	...	49	9	6	...	10	2	27	...	...	...	41	1	196	299	19
23	...	...	...	..	...	...	...	21	...	8	...	2	...	18	...	...	...	34	3	106	180	20
49	...	...	...	...	...	...	...	15	2	4	...	...	...	27	...	2	...	15	1	96	163	21

## ग्राम/नगरीय ब्लॉक प्राथमिक

## 2—कोंच तहसील (ग्रामीण)

स्थानीय कोड नं०	ग्राम/नगर/वार्ड/ नगरीय ब्लॉक का नाम	ग्राम का क्षेत्रफल एकड़ में तथा नगर/वार्ड का वर्ग कि०मी० में	अधिकृत आवासीय मकानों की संख्या	परिवारों की संख्या	कुल जनसंख्या (संस्थागत और वेधवार जन- संख्या सहित)			अनुसूचित जातियाँ		अनुसूचित जन- जातियाँ		साक्षर व शिक्षित व्यक्ति		कुल काम करने वाले (I-IX)	
					व्यक्ति	पु०	स्त्री	पु०	स्त्री	पु०	स्त्री	पु०	स्त्री	पु०	स्त्री
1	2	3	4	5	6	7	8	9	10	11	12	13	14	15	16
वार्ड नं० 3 का योग			580	615	4,199	2,295	1,904	641	531	...	...	918	246	1,141	71
22	प्रगणक ब्लॉक	22	96	103	502	280	222	177	144	...	...	94	10	137	39
23	"	23	82	87	479	265	214	99	74	...	...	125	5	129	2
24	"	24	73	74	584	312	272	49	36	...	...	156	59	149	10
25	"	25	99	101	687	382	305	180	141	...	...	192	29	171	3
26	"	26	58	60	393	194	199	30	52	...	...	102	99	90	5
27	"	27	57	63	490	287	203	30	25	...	...	120	29	138	6
28	"	28	41	47	332	190	142	76	59	...	...	72	15	100	2
29	"	29	43	48	407	215	192	...	...	...	...	38	...	128	3
30	"	30	31	32	325	170	155	...	...	...	...	19	...	99	1
वार्ड नं० 4 का योग			738	826	5,367	2,902	2,465	678	541	...	...	1,148	383	1,285	67
31	प्रगणक ब्लॉक	31	58	61	479	264	215	21	18	...	...	92	16	104	2
32	"	32	52	63	455	233	222	1	1	...	...	55	2	106	...
33	"	33	63	72	446	254	192	11	5	...	...	117	46	90	5
34	"	34	51	61	439	208	231	...	...	...	...	90	52	93	1
35	"	35	46	58	384	203	181	33	21	...	...	105	48	82	1
36	"	36	51	62	425	223	197	26	22	...	...	75	15	99	7
37	"	37	75	94	512	278	234	185	153	...	...	112	27	155	2
38	"	38	80	88	472	253	219	100	86	...	...	86	14	121	5
39	"	39	71	73	435	243	192	186	149	...	...	117	18	74	1
40	"	40	79	79	468	261	207	80	55	...	...	137	30	154	24
41	"	41	56	56	423	237	186	35	31	...	...	94	41	105	14
42	"	42	56	59	429	240	189	...	...	...	...	68	74	102	5
वार्ड नं० 5 का योग			657	777	4,805	2,578	2,227	381	290	...	...	1,548	574	1,184	52
43	प्रगणक ब्लॉक	43	53	61	401	224	177	4	2	...	...	176	78	95	5
44	"	44	58	58	395	218	177	17	10	...	...	123	55	90	7
45	"	45	61	71	457	245	212	...	...	...	...	174	35	124	...
46	"	46	52	66	470	256	214	87	65	...	...	74	16	112	...
47	"	47	57	57	316	173	143	167	133	...	...	48	4	86	6

## जनगणना सार-पत्र

## काम करने वाले

V																			काम न करने वाले		स्थानीय कोड नं०	
I	II	III	IV	(अ)		(ब)		VI	VII	VIII	IX	X										
पु०	स्त्री	पु०	स्त्री	पु०	स्त्री	पु०	स्त्री	पु०	स्त्री	पु०	स्त्री	पु०	स्त्री	पु०	स्त्री	पु०	स्त्री					
17	18	19	20	21	22	23	24	25	26	27	28	29	30	31	32	33	34	35	36	37	38	1
260	3	37	12	...	...	...	...	131	5	40	...	54	4	275	7	15	...	329	40	1,154	1,833	
50	...	...	...	...	...	...	...	9	...	...	...	...	2	8	2	2	...	68	35	143	183	22
44	1	16	...	...	...	...	...	20	...	2	...	14	...	11	...	...	...	22	1	136	212	23
41	1	5	4	...	...	...	...	29	3	12	...	8	...	14	1	5	...	35	1	163	262	24
51	...	16	1	...	...	...	...	17	1	6	...	12	...	18	...	1	...	50	1	211	302	25
11	...	...	2	...	...	...	...	14	...	12	...	10	2	16	...	3	...	24	1	104	194	26
46	1	...	4	...	...	...	...	13	1	2	...	2	...	23	...	3	...	49	...	149	197	27
17	...	...	1	...	...	...	...	29	...	...	...	7	...	22	...	...	...	25	1	90	140	28
...	...	...	...	...	...	...	...	...	...	1	...	1	...	99	3	1	...	26	...	87	189	29
...	...	...	...	...	...	...	...	...	...	5	...	...	...	64	1	...	...	30	...	71	154	30
207	5	51	7	7	2	...	...	99	4	115	17	56	...	344	20	31	1	375	11	1,617	2,398	
2	...	...	...	...	...	...	...	3	...	6	...	14	...	27	...	2	...	50	2	160	213	31
3	...	3	...	...	...	...	...	...	...	12	...	6	...	38	...	2	...	42	...	127	222	32
16	...	13	2	...	...	...	...	4	...	11	...	...	...	29	2	4	...	13	1	164	187	33
20	...	5	1	...	...	...	...	7	...	5	...	...	...	10	...	7	...	39	...	115	230	34
...	...	18	...	...	...	...	...	3	...	8	...	8	...	11	1	2	...	32	...	121	180	35
19	2	...	...	3	2	...	...	12	1	5	...	1	...	33	...	2	1	24	1	129	190	36
60	1	9	1	...	...	...	...	30	...	9	...	1	...	14	...	...	...	32	...	123	232	37
29	1	2	...	2	...	...	...	19	1	16	...	1	...	22	...	...	...	30	3	132	214	38
10	...	...	...	2	...	...	...	9	...	8	...	11	...	12	...	2	...	20	1	169	191	39
34	...	...	3	...	...	...	...	...	...	24	15	...	...	43	4	6	...	47	2	107	183	40
2	...	...	...	...	...	...	...	1	2	6	...	14	...	62	11	3	...	17	1	132	172	41
12	1	1	...	...	...	...	...	11	...	5	2	...	...	43	2	1	...	29	...	138	184	42
270	14	29	5	8	...	...	...	65	1	126	...	3	...	294	2	35	...	354	30	1,394	2,175	
10	...	...	...	...	...	...	...	12	1	3	...	...	...	41	1	...	...	29	3	129	172	43
25	2	5	...	1	...	...	...	10	...	5	...	...	...	14	1	...	...	30	4	128	170	44
67	...	7	...	2	...	...	...	...	...	13	...	1	...	7	...	...	...	27	...	121	212	45
29	...	14	...	...	...	...	...	2	...	10	...	...	...	22	...	1	...	34	...	144	214	46
7	...	...	...	...	...	...	...	10	...	10	...	...	...	6	...	...	...	53	6	87	137	47



## ग्राम/नगरीय ब्लॉक प्राथमिक

## 2—कोंच तहसील (नगरीय)

स्थानीय कोड नं०	ग्राम/नगर/वार्ड/ नगरीय ब्लॉक का नाम	ग्राम का क्षेत्रफल एकड़ में तथा नगर/वार्ड का वर्ग कि०मी० में	अधिकृत आवासीय मकानों की संख्या	परिवारों की संख्या	कुल जनसंख्या (संस्थागत और बेघरबार जन- संख्या सहित)			अनुसूचित जातियाँ		अनुसूचित जन- जातियाँ		साक्षर व शिक्षित व्यक्ति		कुल काम करने वाले (I-IX)	
					व्यक्ति	पु०	स्त्री	पु०	स्त्री	पु०	स्त्री	पु०	स्त्री	पु०	स्त्री
1	2	3	4	5	6	7	8	9	10	11	12	13	14	15	16
48	प्रगणक ब्लॉक	48	52	69	442	243	199	82	64	...	...	143	52	168	22
49	„	49	50	63	368	190	178	12	6	...	...	133	69	81	3
50	„	50	51	64	363	194	169	4	4	...	...	144	49	85	...
51	„	51	52	65	420	227	193	4	2	...	...	135	56	102	...
52	„	52	65	71	424	208	216	3	3	...	...	148	79	102	3
53	„	53	60	67	382	187	195	1	1	...	...	125	46	95	4
54	„	54	46	65	367	213	154	...	...	...	...	125	35	104	2
वार्ड नं० 6 का योग			481	501	3,223	1,739	1,484	661	544	...	...	968	349	798	87
55	प्रगणक ब्लॉक	55	70	74	432	237	195	192	161	...	...	76	23	119	23
56	„	56	84	92	596	328	268	307	244	...	...	162	3	150	44
57	„	57	88	88	547	293	254	49	45	...	...	167	62	135	5
58	„	58	83	83	532	282	250	10	5	...	...	166	57	134	4
59	„	59	94	94	617	332	285	26	19	...	...	251	123	147	8
60	„	60	62	70	499	267	232	77	70	...	...	146	81	113	3

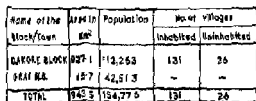
## जनगणना सार-पत्र

काम करने वाले

V																			काम न करने वाले		स्थानीय कोड नं०	
I	II	III	IV	(अ)				(ब)				VI	VII	VIII	IX	X						
पु०	स्त्री	पु०	स्त्री	पु०	स्त्री	पु०	स्त्री	पु०	स्त्री	पु०	स्त्री	पु०	स्त्री	पु०	स्त्री	पु०	स्त्री	पु०	स्त्री			
17	18	19	20	21	22	23	24	25	26	27	28	29	30	31	32	33	34	35	36	37	38	1
25	10	...	5	...	...	...	...	18	...	32	...	...	...	14	...	2	...	17	7	135	177	48
13	1	1	...	...	...	...	...	2	...	9	...	...	...	21	...	4	...	31	2	109	175	49
40	...	...	...	...	...	...	...	...	...	4	...	2	...	13	...	...	...	26	...	109	169	50
13	...	2	...	...	...	...	...	...	...	11	...	...	...	49	...	4	...	23	...	125	193	51
6	...	...	...	...	...	...	...	...	...	13	...	...	...	37	...	8	...	38	3	106	213	52
13	...	...	...	...	...	...	...	...	...	9	...	...	...	42	...	8	...	23	4	92	191	53
22	1	...	...	5	...	...	...	11	...	7	...	...	...	28	...	8	...	23	1	109	152	54
112	6	37	39	4	...	...	...	121	1	106	1	13	2	120	1	30	...	255	37	941	1,397	
7	...	5	...	...	...	...	...	8	...	5	...	1	...	8	1	1	...	84	22	118	172	55
3	...	12	37	1	...	...	...	62	...	14	...	3	2	8	...	10	...	37	5	178	224	56
18	1	...	1	2	...	...	...	19	...	27	...	...	...	18	...	8	...	43	3	158	249	57
19	1	18	1	...	...	...	...	5	...	17	1	...	...	42	...	4	...	29	1	148	246	58
37	4	2	...	...	...	...	...	14	1	12	...	6	...	30	...	4	...	42	3	185	277	59
28	...	...	...	1	...	...	...	13	...	31	...	3	...	14	..	3	...	20	3	154	229	60







## 3-उरई तहसील

## ग्रामों की वर्णानुक्रम सूची

उरई तहसील

क्रमसं०	ग्राम का नाम	स्थानीय कोड न०	क्रमसं०	ग्राम का नाम	स्थानीय कोड न०	क्रमसं०	ग्राम का नाम	स्थानीय कोड न०
1	2	3	1	2	3	1	2	3
1	अकोढ़ी	11	36	कुरकुरु	122	71	दौलतपुरा उरई	9
2	अजनारा	61	37	कुरोना	68	72	दौलतपुरा कालर्पा	45
3	अजनारी	82	38	कुसमिलिया	85	73	धगुवां कलां	112
4	अटरिया	43	39	कुसमी	3	74	धगुवां खुर्द	10
5	अमगांव	48	40	कंधेरी	93	75	धमनी बुजुर्ग	76
6	अमरौड़	120	41	कोटरा	134	76	धरगुवां	77
7	इकहरा	86	42	खदानी	129	77	धुरट	119
8	इखलासपुर	52	43	खरका	69	78	नकटला	103
9	इटावा जालौन	22	44	खरसा	4	79	नदा	131
10	इमिलिया	16	45	खेड़ा कलां	14	80	नन्धा	136
11	ईटारोरा	50	46	गढ़हर	23	81	नरछा	96
12	उमरार	31	47	गिरथान	100	82	नुनबई	123
13	उरई (रुल)	32	48	गुड़ा	156	83	नुनसाई	101
14	उसरगांव	17	49	गुड़ा खुर्द	47	84	पचोखरा	110
15	एट	114	50	गुरह	141	85	पट्टी एट	6
16	ऐंधा	109	51	गोरन	142	86	पट्टी सेर	147
17	ऐर	75	52	गोरा खुर्द	71	87	पडुवा	12
18	ऐरी	152	53	चक उरई	81	88	पहाड़ी खेड़ा	137
19	ओंता	42	54	चक जगदेवपुर	49	89	पिया निरंजनपुर	36
20	ककहरा	39	55	चावनपुरा	111	90	पुर	107
21	कड़ोखरा	130	56	चिल्ली	90	91	पुरवा	5
22	कनकन खेड़ा	13	57	चौरसी	51	92	फूलपुरा	87
23	कपासी	98	58	जगतपुर बुजुर्ग	37	93	बघौरा	33
24	कमठा	139	59	जयपुर	56	94	वजीदा	28
25	करथरा	127	60	जलालपुर चिरगुवां	44	95	वभेरा	104
26	करमेर	64	61	जैसारी कलां	144	96	बड़ागाँव	92
27	करसान	30	62	जैसारी खुर्द	149	97	बरेश	83
28	करई खुर्द	72	63	भूँका	106	98	बदनपुरा	113
29	करई बुजुर्ग	70	64	टिकटौली	21	99	बन्धा	59
30	कहटा	145	65	टिकरिया	118	100	बन्धीली	155
31	काविलपुरा	94	66	टिमरो	143	101	बनफरा	46
32	किशोरा	133	67	टीकर	74	102	बम्हौरी कलां	62
33	कुइयां	80	68	डकोर	151	103	बरदर	65
34	कुकरगाँव	25	69	ददरी	67	104	बर्घ	7
35	कुठौदा	78	70	दिनूपुरा	73	105	बरसार	140

## ग्रामों की वर्णानुक्रम सूची

उरई तहसील

क्र०सं०	ग्राम का नाम	स्थानीय कोड न०	क्र०सं०	ग्राम का नाम	स्थानीय कोड न०	क्र०सं०	ग्राम का नाम	स्थानीय कोड न०
1	2	3	1	2	3	1	2	3
106	बरहा उरई	35	126	रगौली	58	146	सिमिरिया	157
107	बरहा जालौन	2	127	रजापुर	125	147	सुचैना	102
108	बाबूपुरा	15	128	रूपपुरा	153	148	सेई	115
109	बिनौरा	128	129	राहिया	54	149	सेवड़ी	117
110	बिरगुवां	88	130	रिनिया	91	150	सेसा	95
111	बोहदपुरा	27	131	रिहूआ	66	151	सैदनगर	124
112	भटपुरा	89	132	रुंदा टिमरों	150	152	गोजई	135
113	भिटारा	116	133	रूरा अड्डू	40	153	हजरतपुरा	38
114	भुआ	97	134	रेवा	57	154	हूरदोई शूजर	1
115	मकरेछा	146	135	ललपुरा	132	155	हिलगना	135
116	मगराया	24	136	लहरिय	34	156	हुसेपुरा	108
117	मडौरा	29	137	लहूरा	41	157	हैदलपुर	154
118	मलूपुरा	19	138	लिधौरा	121			
119	मवई मोखरी	26	139	लैकूपुर	63			
120	मिनौरा उरई	18	140	व्यासपुरा	20			
121	मिनौरा कालपी	53	141	शहपुरा	99			
122	मुहम्मदाबाद	84	142	शेरन्दाजपुर	8			
123	मुहाना	148	143	सरमौखी	60			
124	मोखरी	79	144	सिकरी	138			
125	रगोदा	55	145	सिधौली	126			



## ग्राम/नगरीय ब्लॉक प्रार्थमिक

## 3-उरई तहसील (ग्रामीण)

स्थानीय कोड नं०	ग्राम/नगर/वार्ड/ नगरीय ब्लॉक का नाम	ग्राम का क्षेत्रफल एकड़ में तथा नगर/वार्ड का वर्ग कि०मी० में	अधिकृत आवासीय मकानों की संख्या	परिवारों की संख्या	कुल जनसंख्या (संस्थागत और बेघरबार जन- संख्या सहित)			अनुसूचित जातियाँ		अनुसूचित जन- जातियाँ		साक्षर व शिक्षित व्यक्ति		कुल काम करने वाले (I-IX)	
1	2	3	4	5	व्यक्ति	पु०	स्त्री	पु०	स्त्री	पु०	स्त्री	पु०	स्त्री	पु०	स्त्री
उरई तहसील का योग		229,084	18,820	59,925	18,207	...	23,724	28,911							
		17,614	112,263	52,338	15,947	...	5,166	2,615							
डकोर विकास खण्ड का योग		229,084	18,820	59,925	18,207	...	23,724	28,911							
		17,614	112,263	52,338	15,947	...	5,166	2,615							
1	हरदोई गूजर	3,178	338	385	2,352	1,228	1,124	392	368	...	...	563	157	539	26
2	बरहा जालौन	823	93	98	709	371	338	13	12	...	...	206	12	172	1
3	कुसमी	1,249	50	59	264	146	118	21	19	...	...	45	11	70	2
4	खरुसा	1,067	330	382	2,243	1,218	1,025	478	413	...	...	581	89	572	22
5	पुरवा	1,223						गैर आबाद							
6	पट्टी एट	797						गैर आबाद							
7	बर्ध	1,603	181	182	1,227	664	563	286	254	...	...	297	81	279	19
8	शेरन्दाजपुर	682						गैर आबाद							
9	दौलतपुरा उरई	638	22	22	168	86	82	22	15	...	...	48	18	41	...
10	धगुवां खुर्द	1,122	98	100	603	316	287	153	147	...	...	166	27	151	7
11	अकोड़ी	1,949	257	280	1,690	890	800	261	210	...	...	434	132	418	36
12	पडुवा	537	20	20	118	59	59	31	32	...	...	18	4	28	...
13	कनकन खेड़ा	492	34	34	195	104	91	35	37	...	...	56	10	52	...
14	खेड़ा कलां	569	47	47	304	164	140	50	41	...	...	90	23	79	...
15	बाबूपुरा	150						गैर आबाद							
16	इमिलिया	3,152	231	262	1,453	750	703	293	260	...	...	336	122	376	102
17	उसरगांव	1,138	88	88	593	319	274	164	159	...	...	135	37	137	3
18	मिनौरा उरई	2,571	209	217	1,373	763	610	296	231	...	...	393	54	328	11
19	मलूपुरा	808	66	66	433	244	189	22	20	...	...	92	30	81	...
20	व्यासपुरा	487	42	42	252	134	118	29	28	...	...	44	10	54	2
21	टिकटौली	373	29	30	204	105	99	52	45	...	...	52	5	50	...
22	इटावा जालौन	851	78	82	484	263	221	86	71	...	...	132	32	125	9
23	गढ़हर	3,591	343	365	2,282	1,230	1,052	439	382	...	...	463	86	612	21
24	मगरायां	697	50	57	358	191	167	46	32	...	...	82	16	90	8
25	कुकरगांव	3,135	273	282	1,537	848	689	336	272	...	...	328	102	433	6

## जनगणना सार-पत्र

## काम करने वाले

V																				काम न करने वाले		स्थानीय कोड नं०
I	II		III		IV		(अ) (ब)				VI	VII		VIII		IX		X				
पु०	स्त्री	पु०	स्त्री	पु०	स्त्री	पु०	स्त्री	पु०	स्त्री	पु०	स्त्री	पु०	स्त्री	पु०	स्त्री	पु०	स्त्री	पु०	स्त्री			
17	18	19	20	21	22	23	24	25	26	27	28	29	30	31	32	33	34	35	36	37	38	1
18,513		6,927		207		...		839		253		74		479		35		1,584		31,014		
	676		1,730		1		1		46		11		...		20		...		130		49,723	
डकोर																						
18,513		6,927		207		...		839		253		74		479		35		1,584		31,014		
	676		1,730		1		1		46		11		...		20		...		130		49,723	
373	21	92	2	3	...	...	1	6	..	6	...	4	...	13	...	1	...	41	2	689	1,098	1
154	...	11	1	...	...	...	...	3	...	1	...	...	...	3	...	...	...	...	...	199	337	2
40	...	21	2	...	...	...	...	3	...	...	...	...	...	...	...	...	...	6	...	76	116	3
338	5	147	17	4	...	...	...	25	...	8	...	8	...	9	...	...	...	32	...	646	1,003	4
		गैर आबाद																				5
		गैर आबाद																				6
165	7	93	10	...	...	...	...	7	...	...	...	...	...	7	2	...	...	7	...	385	544	7
		गैर आबाद																				8
30	...	9	...	...	...	...	...	...	...	...	...	...	...	1	...	...	...	1	...	45	82	9
103	2	39	1	...	...	...	...	2	...	4	...	...	...	1	...	...	...	2	4	165	280	10
259	7	128	27	...	...	...	...	3	...	7	...	...	...	7	...	...	...	14	2	472	764	11
28	...	...	...	...	...	...	...	...	...	...	...	...	...	...	...	...	...	...	...	31	59	12
52	...	...	...	...	...	...	...	...	...	...	...	...	...	...	...	...	...	...	...	52	91	13
66	...	12	...	...	...	...	...	...	...	...	...	...	...	...	...	...	...	1	...	85	140	14
		गैर आबाद																				15
188	63	154	33	3	...	...	...	...	1	3	1	...	...	7	1	...	...	21	3	374	601	16
75	...	26	1	9	...	...	...	8	..	3	...	1	...	...	...	...	...	15	2	182	271	17
221	6	84	5	...	...	...	...	12	...	3	...	...	...	3	...	1	...	4	...	435	599	18
65	...	5	...	...	...	...	...	6	...	...	...	...	...	...	...	...	...	5	...	163	189	19
51	2	3	...	...	...	...	...	...	...	...	...	...	...	...	...	...	...	...	...	80	116	20
32	...	16	...	...	...	...	...	1	..	..	..	..	...	...	...	...	...	1	...	55	99	21
78	...	40	9	1	...	...	..	2	...	1	...	..	...	1	...	...	...	2	...	138	212	22
352	3	189	8	3	1	...	...	29	...	5	...	..	...	6	...	...	...	28	9	618	1,031	23
71	2	18	6	...	...	...	...	...	...	...	...	...	...	...	...	...	...	1	...	101	159	24
312	2	76	3	...	...	...	...	17	1	1	...	...	...	6	...	...	...	21	...	415	683	25

## ग्राम/नगरीय ब्लॉक प्राथमिक

## 3—उरई तहसील (ग्रामीण)

स्थानीय कोड नं०	ग्राम/नगर/वाड़ नगरीय ब्लॉक का नाम	ग्राम का क्षेत्रफल एकड़ में तथा नगर/वाड़ का वग कि०मी० में	अधिकृत आवासीय मकानों की संख्या	परिवारों की संख्या	कुल जनसंख्या (संस्थागत और बेघरबार जन- संख्या सहित)			अनुसूचित जातियां		अनुसूचित जन- जातियां		साक्षर व शिक्षित व्यक्ति		कुल काम करने वाले (I-IX)	
					व्यक्ति	पु०	स्त्री	पु०	स्त्री	पु०	स्त्री	पु०	स्त्री	पु०	स्त्री
1	2	3	4	5	6	7	8	9	10	11	12	13	14	15	16
26	मवई मोखरी	552	36	37	282	153	129	55	45	...	...	47	1	70	7
27	बोहदपुरा	1,742	143	145	928	521	407	144	122	...	...	221	13	244	19
28	बजीदा	664	93	106	645	334	311	186	189	...	...	156	25	157	2
29	मडौरा	1,659	131	131	764	379	385	197	179	...	...	155	41	174	16
30	करसान	1,027	41	42	264	146	118	41	35	...	...	37	2	72	1
31	उमरार	868	84	84	390	222	168	195	153	...	...	68	4	112	42
32	उरई (रुरल)	3,540	224	224	964	563	401	262	213	...	...	297	52	279	2
33	बघौरा	603						गेर आबाद							
34	लहरिया	932													
35	बरहा उरई	610													
36	पिया निरंजनपुर	1,078	96	99	716	394	322	64	75	...	...	94	5	168	...
37	जगतपुर बुजुर्ग	605	53	55	352	194	158	106	81	...	...	68	5	87	1
38	हजरतपुरा	287	10	10	54	31	23	10	8	...	...	11	2	15	...
39	ककहरा	694	59	63	381	185	196	37	48	...	...	67	8	100	...
40	रुरा अड्डू	1,525	251	287	1,807	944	863	179	181	...	...	401	38	474	17
41	लहरा	503	32	33	218	114	104	55	51	...	...	31	1	47	4
42	अता	2,406	186	197	1,282	690	592	217	174	...	...	317	26	328	12
43	अटारिया	2,581	288	326	2,062	1,087	975	305	272	...	...	423	49	523	14
44	जलालपुर चिरगुवां	1,852	138	143	1,065	568	497	175	143	...	...	222	35	298	10
45	दौलतपुरा कालपी	612	33	37	295	158	137	117	109	...	...	79	15	74	...
46	वनफरा	624	47	53	370	184	186	5	3	...	...	92	20	98	2
47	गुड़ा खुर्द	378	31	33	191	99	92	59	59	...	...	21	...	50	1
48	अमगांव	953	31	33	298	160	138	1	...	...	...	77	8	64	...
49	चक जगदेवपुर	286	41	42	281	146	135	73	61	...	...	43	1	79	...
50	ईटारोरा	116						गेर आबाद							
51	चौरसी	1,452	101	101	590	332	258	72	63	...	...	97	28	173	1
52	इखलासपुर	1,120	51	51	314	150	164	89	95	...	...	63	43	70	...
53	मिनौरा कालपी	1,784	131	167	892	460	432	189	171	...	...	137	52	254	9
54	राहिया	1,139	71	81	444	248	196	152	108	...	...	87	20	131	4
55	रगेदा	347	30	30	228	110	118	23	25	...	...	37	6	50	...

## जनगणना सार-पत्र

## काम करने वाले

V																					काम न करने वाले		स्थानीय कोड नं०
I		II		III		IV		(अ) (ब)				VI		VII		VIII		IX		X			
पु०	स्त्री	पु०	स्त्री	पु०	स्त्री	पु०	स्त्री	पु०	स्त्री	पु०	स्त्री	पु०	स्त्री	पु०	स्त्री	पु०	स्त्री	पु०	स्त्री	पु०	स्त्री		
17	18	19	20	21	22	23	24	25	26	27	28	29	30	31	32	33	34	35	36	37	38		
51	...	14	7	...	...	...	...	...	...	3	...	...	...	...	...	...	...	2	...	83	122		
164	1	52	16	...	...	...	...	6	...	...	...	...	...	...	...	...	...	22	2	277	388		
82	...	11	...	7	...	...	...	6	...	3	...	6	...	4	...	...	...	38	2	177	309		
109	9	42	6	...	...	...	...	4	1	...	...	1	...	2	...	...	...	16	...	205	369		
34	...	8	...	7	...	...	...	2	...	...	...	1	...	1	...	...	...	19	1	74	117		
27	...	83	42	...	...	...	...	1	...	...	...	...	...	...	...	...	...	1	...	110	126		
24	...	124	2	1	...	...	...	14	...	7	...	...	...	18	...	11	...	80	...	284	399		
		गैर आबाद																			33		
		गैर आबाद																			34		
		गैर आबाद																			35		
141	...	14	...	1	...	...	...	2	...	...	...	1	...	1	...	...	...	8	...	226	322		
74	...	11	1	...	...	...	...	...	...	...	...	...	...	1	...	...	...	1	...	107	157		
9	...	6	...	...	...	...	...	...	...	...	...	...	...	...	...	...	...	...	...	16	23		
72	...	27	...	...	...	...	...	...	...	...	...	...	...	...	...	...	...	1	...	85	196		
352	8	78	7	...	...	...	...	13	...	1	...	...	...	5	...	...	...	25	2	470	846		
32	1	13	...	...	...	...	...	1	3	...	...	...	...	...	...	...	...	1	...	67	100		
239	6	61	5	...	...	...	...	12	...	...	...	...	...	2	...	...	...	14	1	362	580		
348	7	128	6	...	...	...	...	7	...	4	...	2	...	8	1	...	...	26	...	564	961		
238	7	37	3	10	...	...	...	4	...	...	...	...	...	2	...	...	...	7	...	270	487		
66	...	5	...	...	...	...	...	...	...	1	...	...	...	...	...	...	...	2	...	84	137		
92	2	6	...	...	...	...	...	...	...	...	...	...	...	...	...	...	...	...	...	86	184		
50	1	...	...	...	...	...	...	...	...	...	...	...	...	...	...	...	...	...	...	49	91		
62	...	1	...	...	...	...	...	...	...	...	...	...	...	...	...	...	...	1	...	96	138		
67	...	11	...	...	...	...	...	...	...	...	...	...	...	...	...	...	...	1	...	67	135		
		गैर आबाद																			50		
153	1	1	...	...	...	...	...	...	...	...	...	...	...	...	...	3	...	16	...	159	257		
53	...	...	...	3	...	...	...	...	...	3	...	8	...	...	...	...	...	3	...	80	164		
167	6	28	1	3	...	...	...	5	...	3	...	...	...	7	...	...	...	41	2	206	423		
46	1	6	...	2	...	...	...	14	...	46	...	...	...	1	...	...	...	16	3	117	192		
39	...	2	...	5	...	...	...	...	...	...	...	...	...	...	...	...	...	4	...	60	118		

## ग्राम/नगरीय ब्लॉक प्राथमिक

## 3-उरई तहसील (ग्रामीण)

स्थानीय कोड नं०	ग्राम/नगर/वार्ड/ नगरीय ब्लॉक का नाम	ग्राम का क्षेत्रफल एकड़ में तथा नगर/वार्ड का वर्ग कि०मी० में	अधिकृत आवासीय मकानों की संख्या	परिवारों की संख्या	कुल जनसंख्या (संस्थागत और बेघरवार जन- संख्या सहित)			अनुसूचित जातियां		अनुसूचित जन- जातियां		साक्षर व शिक्षित व्यक्ति		कुल काम करने वाले (I-IX)	
					व्यक्ति	पु०	स्त्री	पु०	स्त्री	पु०	स्त्री	पु०	स्त्री	पु०	स्त्री
1	2	3	4	5	6	7	8	9	10	11	12	13	14	15	16
56	जयपुर	363	47	50	288	156	132	8	9	...	...	72	21	71	1
57	रेवा	745	40	40	240	126	114	28	30	...	...	40	3	62	...
58	रगौली	3,112	170	170	956	479	477	127	102	...	...	104	9	271	41
59	बन्धा	1,023	23	23	88	62	26	25	17	...	...	12	2	47	...
60	सरसौखी	906	49	53	271	141	130	39	43	...	...	46	12	79	9
61	अजनारा	1,735	64	68	367	205	162	69	52	...	...	50	1	105	...
62	बम्हौरी कलां	1,321	154	175	1,072	563	509	229	186	..	...	187	36	292	10
63	लोकपुर	423	38	38	212	116	96	10	7	...	...	22	...	65	2
64	करमर	2,372	343	389	2,170	1,178	992	291	254	...	...	426	52	644	44
65	बरदर	850	39	47	304	160	144	7	9	...	...	65	11	78	1
66	रिरुआ	1,874	156	193	1,055	562	493	153	152	...	...	226	35	268	68
67	ददरी	6,116	300	332	2,030	1,059	971	275	273	...	...	335	33	600	...
68	कुरोना	1,165	94	94	381	217	164	.	...	...	...	9	2	125	...
69	खरका	5,002	296	286	2,212	1,224	988	205	174	...	...	437	91	677	32
70	करई बुजुर्ग	824	126	126	673	350	323	110	104	...	...	127	18	173	16
71	गोरा खुर्द	506	22	22	128	65	63	...	...	...	...	26	...	33	...
72	करई खुर्द	817	28	28	183	93	90	10	12	...	...	22	2	48	3
73	दीनपुरा	1,821						गैर आबाद							
74	टीकर	4,630	94	94	690	373	317	72	71	...	...	72	7	173	8
75	ऐर	1,740	329	329	2,054	1,076	978	317	308	...	...	217	61	531	19
76	धमनी बुजुर्ग	2,248	131	187	1,133	596	537	225	210	...	...	244	28	294	74
77	धरगुवां	1,769	109	138	992	517	475	110	100	...	...	218	34	274	37
78	कुठौदा	2,668	203	235	1,202	664	538	279	241	...	...	246	25	346	240
79	मोखरी	951	35	35	181	97	84	15	15	...	...	44	10	48	17
80	कुइयां	1,330	121	121	623	317	306	92	88	...	...	144	30	159	41
81	चक उरई	76						गैर आबाद							
82	अजनारी	1,148	59	59	354	188	166	28	28	...	...	65	13	92	8
83	बरेश	1,228	26	26	147	86	61	7	5	...	...	19	3	38	6
84	मुहम्मदाबाद	2,477	436	441	2,476	1,287	1,189	398	410	...	...	592	215	607	221
85	कुसमिलिया	3,635	461	461	2,628	1,428	1,200	440	369	...	...	619	135	727	123

## जनगणना सार-पत्र

## काम करने वाले

V																					काम न करने वाले			स्थानीय कोड नं०
I		II		III		IV		(अ) (ब)				VI		VII		VIII		IX		X				
पु०	स्त्री	पु०	स्त्री	पु०	स्त्री	पु०	स्त्री	पु०	स्त्री	पु०	स्त्री	पु०	स्त्री	पु०	स्त्री	पु०	स्त्री	पु०	स्त्री	पु०	स्त्री			
17	18	19	20	21	22	23	24	25	26	27	28	29	30	31	32	33	34	35	36	37	38	1		
48	...	10	...	8	...	...	...	...	...	2	...	...	...	1	1	...	...	2	...	85	131	56		
48	...	9	...	3	...	...	...	...	...	...	...	...	...	...	...	...	...	2	...	64	114	57		
215	28	48	13	...	...	...	...	5	...	...	...	...	...	...	...	...	...	3	...	208	436	58		
13	...	2	...	32	...	...	...	...	...	...	...	...	...	...	...	...	...	...	...	15	26	59		
46	1	1	...	1	...	...	...	...	...	19	6	...	...	1	...	...	...	11	2	62	121	60		
63	...	42	...	...	...	...	...	...	...	...	...	...	...	...	...	...	...	...	...	100	162	61		
194	...	92	10	...	...	...	...	2	...	...	...	...	...	1	...	...	...	3	...	271	499	62		
55	...	8	2	...	...	...	...	1	...	...	...	...	...	...	...	...	...	1	...	51	94	63		
455	21	117	20	...	...	...	...	43	...	3	...	2	...	7	1	...	...	17	2	534	948	64		
69	1	9	...	...	...	...	...	...	...	...	...	...	...	...	...	...	...	...	...	82	143	65		
168	17	79	50	1	...	...	...	9	...	...	...	...	...	4	1	...	...	7	...	294	425	66		
439	...	126	...	3	...	...	...	6	...	3	...	...	...	6	...	...	...	17	...	459	971	67		
86	...	39	...	...	...	...	...	...	...	...	...	...	...	...	...	...	...	...	...	92	164	68		
448	1	173	30	29	...	...	...	15	...	...	1	...	...	4	...	...	...	8	...	547	956	69		
135	3	22	11	7	...	...	...	5	...	...	...	...	...	1	...	...	...	3	2	177	307	70		
30	...	1	...	1	...	...	...	1	...	...	...	...	...	...	...	...	...	...	...	32	63	71		
30	...	16	3	1	...	...	...	...	...	...	...	...	...	...	...	...	...	1	...	45	87	72		
गैर आबाद																					73			
128	4	38	4	...	...	...	...	3	...	3	...	...	...	1	...	...	...	...	...	200	309	74		
403	5	109	10	...	...	...	...	4	2	...	...	...	...	...	...	...	...	15	2	545	959	75		
212	22	77	52	...	...	...	...	3	...	...	...	...	...	1	...	...	...	1	...	302	463	76		
209	4	51	33	...	...	...	...	8	...	1	...	...	...	2	...	...	...	3	...	243	438	77		
144	4	190	233	...	...	...	...	5	2	...	...	...	...	2	...	1	...	4	1	318	298	78		
34	...	14	17	...	...	...	...	...	...	...	...	...	...	...	...	...	...	...	...	49	67	79		
88	2	62	37	...	...	...	...	3	1	1	...	...	...	2	...	...	...	3	1	158	265	80		
गैर आबाद																					81			
36	1	48	7	...	...	...	...	3	...	...	...	...	...	...	...	...	...	5	...	96	158	82		
29	2	7	4	...	...	...	...	...	...	...	...	...	...	1	...	...	...	1	...	48	55	83		
291	45	188	154	8	...	...	...	37	18	10	...	6	...	14	2	7	...	46	2	680	968	84		
420	9	232	113	...	...	...	...	10	...	14	...	...	...	11	...	1	...	39	1	701	1,077	85		

## ग्राम/नगरीय ब्लॉक प्राथमिक

## 3-उरई तहसील (ग्रामीण)

स्थानीय कोड नं०	ग्राम/नगर/वार्ड/ नगरीय ब्लॉक का नाम	ग्राम का क्षेत्रफल एकड़ में तथा नगर/वार्ड का वर्ग कि०मी० में	अधिकृत आवासीय मकानों की संख्या	परिवारों की संख्या	कुल जनसंख्या (संस्थागत और वेधवार जन- संख्या सहित)			अनुसूचित जातियाँ		अनुसूचित जन जातियाँ		साक्षर व शिक्षित व्यक्ति		कुल काम करने वाले (I-IX)	
					व्यक्ति	पु०	स्त्री	पु०	स्त्री	पु०	स्त्री	पु०	स्त्री	पु०	स्त्री
1	2	3	4	5	6	7	8	9	10	11	12	13	14	15	16
86	इकहरा	306	15	15	87	42	45	13	11	...	...	24	12	20	1
87	फूलपुरा	665	21	21	111	60	51	35	28	...	...	20	6	31	...
88	बिरगुवां	563	44	44	204	111	93	46	41	...	...	41	24	55	1
89	भटपुरा	91						गैर आबाद							
90	चिल्ली	2,051	189	193	1,188	645	543	236	206	...	...	268	42	288	9
91	रिनिया	1,211	64	66	451	233	218	141	118	...	...	117	45	108	2
92	बडागांव	3,993	194	207	1,350	711	639	329	283	...	...	414	129	314	68
93	कैथेरी	2,066	77	77	471	257	214	96	97	...	...	125	17	110	1
94	काविलपुरा	706	38	38	249	135	114	27	23	...	...	63	22	62	...
95	सेसा	1,044	11	19	120	73	47	...	...	...	...	41	11	39	...
96	नरछा	671	39	39	205	108	97	38	31	...	...	55	16	53	1
97	भुआ	1,575	102	119	712	362	350	118	117	...	...	179	52	179	...
98	कपासी	1,371	97	97	531	295	236	113	96	...	...	179	50	158	58
99	शहपुरा	784	24	24	137	69	68	4	4	...	...	32	19	45	43
100	गिरथान	1,638	97	100	544	297	247	47	42	...	...	142	37	136	...
101	नुनसाई	2,145	106	113	835	450	385	194	160	...	...	157	33	199	55
102	सुचैना	254						गैर आबाद							
103	नकटैला	314						गैर आबाद							
104	बभेरा	584						गैर आबाद							
105	सोमई	2,617	212	245	1,443	771	672	295	262	...	...	355	99	349	33
106	भूँका	345						गैर आबाद							
107	पुर	2,217	105	109	657	349	308	74	61	...	...	149	46	157	4
108	हुसेपुरा	503	1	1	1	1	...	...	...	...	...	...	...	...	...
109	एघा	1,149	225	252	1,327	689	638	349	310	...	...	332	84	324	11
110	पंचोखरा	1,678	141	141	849	460	389	179	154	...	...	217	58	202	6
111	चावनपुरा	471	23	28	187	100	87	13	10	...	...	56	20	41	...
112	धगुवां कला	3,061	259	281	1,753	922	831	208	177	...	...	423	97	441	74
113	बदनपुरा	173						गैर आबाद							
114	एट	2,147	559	604	3,394	1,845	1,549	659	539	...	...	977	293	851	34
115	सेई	589	24	35	244	140	104	35	23	...	...	65	24	57	...

## जनगणना सार-पत्र

## काम करने वाले

V																		काम न करने वाले		स्थानीय कोड नं०
I	II	III	IV	(अ)		(ब)		VI	VII	VIII	IX	X								
पु० स्त्री	पु० स्त्री	पु० स्त्री	पु० स्त्री	पु० स्त्री	पु० स्त्री	पु० स्त्री	पु० स्त्री	पु० स्त्री	पु० स्त्री	पु० स्त्री	पु० स्त्री	पु० स्त्री	पु० स्त्री							
17 18	19 20	21 22	23 24	25 26	27 28	29 30	31 32	33 34	35 36	37 38	1									
14 ...	6 1	...	...	...	...	...	...	...	...	22 44	86									
15 ...	16 ...	...	...	...	...	...	...	...	...	29 51	87									
32 1	20 ...	...	...	...	...	...	...	...	...	56 92	88									
गैर आबाद												89								
219 5	54 4	3 ...	...	4 ...	...	1 ...	3 ...	...	4 ...	357 534	90									
54 2	53 ...	...	...	...	...	...	...	...	1 ...	125 216	91									
212 7	95 61	...	...	...	...	...	1 ...	...	6 ...	397 571	92									
74 1	19 ...	2 ...	...	3 ...	...	5 ...	2 ...	...	5 ...	147 213	93									
40 ...	10 ...	1 ...	...	...	3 ...	...	1 ...	...	7 ...	73 114	94									
39 ...	...	...	...	...	...	...	...	...	...	34 47	95									
44 1	5 ...	...	...	...	2 ...	...	...	...	2 ...	55 96	96									
120 ...	46 ...	...	...	...	4 ...	...	...	...	9 ...	183 350	97									
107 43	49 15	...	...	...	...	...	...	...	2 ...	137 178	98									
38 39	4 4	...	...	...	...	...	...	3 ...	...	24 25	99									
६9 ...	37 ...	...	...	...	...	...	1 ...	...	9 ...	161 247	100									
139 3	39 49	1 ...	...	1 ...	2 ...	1 ...	2 ...	2 ...	12 3	251 330	101									
गैर आबाद												102								
गैर आबाद												103								
गैर आबाद												104								
231 16	76 14	...	...	9 1	2 1	...	3 ...	...	28 1	422 639	105									
गैर आबाद												106								
120 2	22 1	...	...	3 ...	3 ...	...	3 ...	...	6 1	192 304	107									
...	...	...	...	...	...	...	...	...	...	1 ...	108									
198 6	99 3	3 ...	...	7 2	3 ...	3 ...	3 ...	...	8 ...	365 627	109									
104 4	23 ...	...	...	7 ...	1 ...	3 ...	10 ...	1 ...	53 2	258 383	110									
26 ...	6 ...	...	...	3 ...	...	1 ...	1 ...	...	4 ...	59 87	111									
278 15	121 58	...	...	23 ...	1 ...	...	...	1 ...	17 1	481 757	112									
गैर आबाद												113								
211 4	275 14	4 ...	...	63 ...	21 ...	11 ...	91 6	1 ...	174 10	994 1,515	114									
42 ...	7 ...	...	...	1 ...	...	...	...	...	7 ...	83 104	115									



## ग्राम/नगरीय ब्लाक प्राथमिक

## 3—उरई तहसील (ग्रामीण)

स्थानीय कोड नं०	ग्राम/नगर/वार्ड/ नगरीय ब्लाक का नाम	ग्राम का क्षेत्रफल एकड़ में तथा नगर/वार्ड का वर्ग कि०मी० में	अधिकृत आवासीय मकानों की संख्या	परिवारों की संख्या	कुल जनसंख्या (संस्थागत और बेघरवार जन- संख्या सहित)			अनुसूचित जातियाँ		अनुसूचित जन- जातियाँ		साक्षर व शिक्षित व्यक्ति		कुल काम करने वाले (I-IX)	
					व्यक्ति	पु०	स्त्री	पु०	स्त्री	पु०	स्त्री	पु०	स्त्री	पु०	स्त्री
1	2	3	4	5	6	7	8	9	10	11	12	13	14	15	16
116	भिटारा	293	48	52	320	178	142	109	83	...	...	65	20	79	...
117	सेवढी	283	41	41	311	173	138	8	7	...	...	31	2	75	1
118	टिकरिया	493	66	66	398	208	190	125	117	...	...	97	18	114	1
119	धुरट	1,843	261	235	1,584	838	746	366	335	...	...	215	52	421	18
120	अमरौड़	2,276	12	12	70	38	32	1	1	...	...	9	5	21	3
121	लिधौरा	824						गैर आबाद							
122	कुरकुरह	1,317	169	172	983	518	465	172	152	...	...	227	55	250	10
123	नुनबई	1,420	38	40	209	108	101	4	4	...	...	38	9	45	1
124	संदनगर	1,286	506	526	3,078	1,634	1,444	524	479	...	...	636	128	612	23
125	रजापुर	808						गैर आबाद							
126	सिधौली	985	15	15	54	28	26	27	25	...	...	...	...	13	...
127	करथरा	708	14	14	33	19	14	...	...	...	...	4	...	15	...
128	बिनौरा	1,456	174	174	1,036	549	487	193	173	...	...	208	40	244	47
129	खदानी	376	45	48	304	165	139	71	61	...	...	80	17	74	5
130	कड़ोखरा	659						गैर आबाद							
131	नदा	190						गैर आबाद							
132	ललपुरा	454						गैर आबाद							
133	किशोरा	821						गैर आबाद							
134	कोटरा	1,409	869	884	5,363	2,851	2,512	611	461	...	...	1,149	322	1,339	192
135	हिलंगना	692	3	3	14	8	6	...	...	...	...	2	1	4	...
136	नन्धा	1,108						गैर आबाद							
137	पहाडी खेड़ा	133						गैर आबाद							
138	सिकर	3,622	162	162	1,045	579	466	121	88	...	...	217	83	238	2
139	कमठा	2,282	83	116	744	389	355	101	88	...	...	134	44	229	74
140	बरसार	3,066	254	272	1,569	810	759	223	203	...	...	241	30	307	84
141	गुरह	145						गैर आबाद							
142	गोरन	2,483	215	215	1,329	706	623	160	151	...	...	286	70	357	11
143	टिमरो	3,812	344	344	1,960	1,023	937	414	364	...	...	410	89	547	34
144	जैसारी कलां	4,431	434	559	2,752	1,502	1,250	414	358	...	...	465	76	692	70
145	कहटा	2,439	68	68	467	271	196	65	56	...	...	162	18	149	2

## जनगणना सार-पत्र

काम करने वाले

V																					काम न करने वाले		स्थानीय कोड नं०
I		II		III		IV		(अ) (ब)				VI		VII		VIII		IX		X			
पु०	स्त्री	पु०	स्त्री	पु०	स्त्री	पु०	स्त्री	पु०	स्त्री	पु०	स्त्री	पु०	स्त्री	पु०	स्त्री	पु०	स्त्री	पु०	स्त्री	पु०	स्त्री		
17	18	19	20	21	22	23	24	25	26	27	28	29	30	31	32	33	34	35	36	37	38	1	
29	...	40	...	...	...	...	...	4	...	...	...	...	...	...	...	...	...	6	...	99	142	116	
45	...	26	...	...	...	...	...	1	1	...	...	...	...	...	...	...	...	3	...	98	137	117	
54	...	46	1	1	...	...	...	...	...	2	...	...	...	1	...	...	...	10	...	94	169	118	
245	6	115	9	5	...	...	...	16	2	5	1	2	...	17	...	...	...	16	...	417	728	119	
17	3	4	...	...	...	...	...	...	...	...	...	...	...	...	...	...	...	...	...	17	29	120	
गैर आबाद																					121		
196	6	43	4	1	...	...	...	2	...	...	...	...	...	7	...	...	...	1	...	268	455	122	
38	...	6	1	...	...	...	...	...	...	...	...	...	...	...	...	...	...	1	...	63	100	123	
422	16	115	4	1	...	...	...	33	...	1	...	1	...	12	1	...	...	27	2	1,022	1,421	124	
गैर आबाद																					125		
...	...	...	...	...	...	...	...	...	...	...	...	...	...	...	...	...	...	13	...	15	26	126	
14	...	1	...	...	...	...	...	...	...	...	...	...	...	...	...	...	...	...	...	4	14	127	
152	7	72	40	...	...	...	...	5	...	1	...	2	...	2	...	...	...	10	...	305	440	128	
57	1	16	4	...	...	...	...	...	...	...	...	...	...	...	...	...	...	1	...	91	134	129	
गैर आबाद																					130		
गैर आबाद																					131		
गैर आबाद																					132		
गैर आबाद																					133		
452	49	490	118	4	...	...	...	126	6	17	...	...	...	113	...	2	...	135	19	1,512	2,320	134	
4	...	...	...	...	...	...	...	...	...	...	...	...	...	...	...	...	...	...	...	4	6	135	
गैर आबाद																					136		
गैर आबाद																					137		
207	...	2	1	...	...	...	...	17	1	...	...	...	...	...	...	...	...	12	...	341	464	138	
118	3	107	71	...	...	...	...	1	...	...	...	...	...	...	...	...	...	3	...	160	281	139	
194	5	95	79	...	...	...	...	4	...	2	...	...	...	4	...	...	...	8	...	503	675	140	
गैर आबाद																					141		
274	10	49	...	8	...	...	...	10	...	1	...	...	...	2	1	...	...	13	...	349	612	142	
424	21	87	11	...	...	...	...	19	...	1	1	...	...	1	...	...	...	15	1	476	903	143	
452	8	138	34	1	...	...	...	7	...	8	...	2	...	4	2	...	...	80	26	810	1,180	144	
136	1	10	1	...	...	...	...	3	...	...	...	...	...	...	...	...	...	...	...	122	194	145	

## ग्राम/नगरीय ब्लॉक प्राथमिक

## 3-उरई तहसील (ग्रामीण)

स्थानीय कोड नं०	ग्राम/नगर/वाड़/ नगरीय ब्लॉक का नाम	ग्राम का क्षेत्रफल एकड़ में तथा नगर/वाड़ का वर्ग कि०मी० में	अधिकृत आवासीय मकानों की संख्या	परिवारों की संख्या	कुल जनसंख्या (संस्थागत और बेघरवार जन- संख्या सहित)			अनुसूचित जानियाँ		अनुसूचित जन- जानियाँ		साक्षर व शिक्षित व्यक्ति		कुल काम करने वाले (I-IX)	
					व्यक्ति	पु०	स्त्री	पु०	स्त्री	पु०	स्त्री	पु०	स्त्री	पु०	स्त्री
1	2	3	4	5	6	7	8	9	10	11	12	13	14	15	16
146	मकरेछा	1,553	89	89	540	291	246	37	28	...	...	64	...	168	3
147	पट्टी सेर	526						गैर आबाद							
148	मुहाना	5,804	242	273	1,520	836	684	180	164	...	...	239	23	456	25
149	जंझारी खुई	1,505	134	141	876	458	418	111	84	...	...	155	20	201	32
150	रंदा टिमरो	954	4	4	4	4	...	...	...	...	...	4	...	...	...
151	डकोर	5,087	721	765	4,423	2,309	2,114	407	346	...	...	861	241	1,040	84
152	ऐरी	1,124	43	43	268	135	133	15	17	...	...	25	2	68	...
153	रमपुरा	1,021	53	55	371	189	182	11	14	...	...	69	6	81	...
154	हंदलपुर	1,188	1	1	4	2	2	...	...	...	...	...	...	1	...
155	बन्धौली	6,591	244	244	1,647	937	710	236	166	...	...	252	29	544	5
156	गुड़ा	2,624	206	209	1,331	691	640	101	90	...	...	265	82	333	21
157	सिमिरिमा	1,680	90	90	577	300	277	49	58	...	...	83	1	170	6

## जनगणना सार-पत्र

काम करने वाले

V																			काम न करने वाले X			स्थानीय कोड नं०
I	II	III	IV	(अ)		(ब)		VI	VII	VIII	IX	X										
पु० स्त्री	पु० स्त्री	पु० स्त्री	पु० स्त्री	पु० स्त्री	पु० स्त्री	पु० स्त्री	पु० स्त्री	पु० स्त्री	पु० स्त्री	पु० स्त्री	पु० स्त्री	पु० स्त्री	पु० स्त्री									
17	18	19	20	21	22	23	24	25	26	27	28	29	30	31	32	33	34	35	36	37	38	1
162	3	...	...	...	...	...	...	1	...	...	...	...	...	1	...	...	...	4	...	126	213	143
		गैर आबाद																			147	
311	...	90	14	...	...	...	...	18	...	4	...	...	...	...	...	...	...	33	11	380	659	148
153	6	35	25	...	...	...	...	6	...	...	...	...	...	2	...	...	...	5	1	257	386	149
...	...	...	...	...	...	...	...	...	...	...	...	...	...	...	...	...	...	...	...	4	...	150
619	31	286	45	4	...	...	...	45	4	...	...	...	...	12	1	...	...	74	3	1,269	2,030	151
34	...	22	...	8	...	...	...	2	...	...	...	...	...	...	...	...	...	2	...	67	133	152
40	...	29	...	3	...	...	...	4	...	...	...	...	...	1	...	...	...	4	...	108	182	153
1	...	...	...	...	...	...	...	...	...	...	...	...	...	...	...	...	...	...	...	1	2	154
494	3	41	1	...	...	...	...	2	...	...	...	...	...	...	...	...	...	7	1	393	705	155
266	7	49	14	1	...	...	...	8	...	...	...	2	...	1	...	...	...	6	...	358	619	156
77	1	89	5	...	...	...	...	2	...	...	...	...	...	2	...	...	...	...	...	130	271	157

## ग्राम/नगरीय ब्लॉक प्राथमिक

## 3-उरई तहसील (नगरीय)

स्थानीय कोड नं०	ग्राम/नगर/वार्ड नगरीय ब्लॉक का नाम	ग्राम का क्षेत्रफल एकड़ में तथा नगर/वार्ड का वर्ग कि०मी० में	अधिकृत आवासीय मकानों की संख्या	परिवारों की संख्या	कुल जनसंख्या (संस्थागत और बेघरबार जन- संख्या सहित)			अनुसूचित जातियां		अनुसूचित जन- जातियां		साक्षर व शिक्षित व्यक्ति		कुल काम करने वाले (I-IX)			
					व्यक्ति	पु०	स्त्री	पु०	स्त्री	पु०	स्त्री	पु०	स्त्री	पु०	स्त्री		
1	2	3	4	5	6	7	8	9	10	11	12	13	14	15	16		
I उरई नगर पालिका का योग					6,882	8,119	42,513	23,737	18,776	5,142	4,000	1	1	14,499	6,892	10,124	474
नगर पालिका																	
वार्ड नं० 1 का योग					934	1,025	5,118	2,948	2,170	728	507	...	...	2,067	993	1,217	47
1	प्रगणक ब्लॉक	1	70	87	529	281	248	15	10	...	...	223	159	129	9		
2	,,	2	83	98	483	272	211	...	...	...	...	195	109	97	3		
3	,,	3	109	109	519	289	230	100	83	...	...	196	68	144	3		
4	,,	4	45	45	210	135	75	91	50	...	...	89	16	63	1		
5	,,	5	119	144	646	380	266	186	128	...	...	260	100	158	8		
6	,,	6	68	68	281	168	113	104	66	...	...	44	4	78	3		
7	,,	7	43	43	298	207	91	17	12	...	...	180	61	90	3		
8	,,	8	41	63	363	208	155	90	72	...	...	148	55	67	3		
9	,,	9	126	129	653	392	261	79	61	...	...	258	88	157	1		
10	,,	10	145	154	642	369	273	46	25	...	...	262	150	130	8		
11	,,	11	85	85	494	247	247	...	...	...	...	212	183	104	5		
वार्ड नं० 2 का योग					628	724	4,334	2,268	2,066	113	107	...	...	1,428	871	986	37
12	प्रगणक ब्लॉक	12	96	106	627	336	291	60	56	...	...	256	137	144	13		
13	,,	13	61	61	359	194	165	4	5	...	...	117	63	68	4		
14	,,	14	65	65	291	161	130	32	36	...	...	84	32	63	3		
15	,,	15	107	109	697	351	346	5	6	...	...	277	203	147	5		
16	,,	16	107	127	742	392	350	...	...	...	...	224	150	182	6		
17	,,	17	67	69	460	225	235	...	...	...	...	94	53	109	...		
18	,,	18	56	82	537	270	267	...	...	...	...	161	109	106	4		
19	,,	19	69	105	621	339	282	12	4	...	...	215	124	167	2		
वार्ड नं० 3 का योग					722	772	4,422	2,405	2,017	470	372	...	...	1,034	430	1,084	17
20	प्रगणक ब्लॉक	20	79	90	598	337	261	91	57	...	...	58	16	159	1		
21	,,	21	59	80	504	272	232	19	13	...	...	72	10	109	1		
22	,,	22	56	60	329	177	152	86	75	...	...	73	11	85	2		
23	,,	23	72	78	491	247	244	6	6	...	...	112	54	114	4		
24	,,	24	71	79	512	281	231	3	3	...	...	82	13	132	4		

नोट :- वार्ड/प्रगणक ब्लॉक स्तर पर क्षेत्रफल उपलब्ध नहीं है ।

## जनगणना सार-पत्र

काम करने वाले

V																					काम न करने वाले		स्थानीय कोड नं०
I		II		III		IV		(अ)		(ब)		VI		VII		VIII		IX		X			
पु०	स्त्री	पु०	स्त्री	पु०	स्त्री	पु०	स्त्री	पु०	स्त्री	पु०	स्त्री	पु०	स्त्री	पु०	स्त्री	पु०	स्त्री	पु०	स्त्री	पु०	स्त्री		
17	18	19	20	21	22	23	24	25	26	27	28	29	30	31	32	33	34	35	36	37	38	1	
उरई																							
924	37	534	18	40	...	4	1	186	17	1,268	13	440	7	2,599	34	550	13	3,669	334	13,523	18,302		
156	4	206	5	2	...	1	...	16	...	121	1	46	1	221	3	25	...	423	33	1,731	2,123		
17	2	3	...	2	...	...	...	...	...	10	...	...	...	45	1	6	...	46	6	152	239	1	
11	...	3	...	...	...	...	...	...	...	6	...	1	...	26	...	3	...	47	3	175	208	2	
26	2	17	...	...	...	...	...	5	...	21	...	9	...	16	...	7	...	43	1	145	227	3	
...	...	40	...	...	...	...	...	...	...	2	...	1	1	7	...	1	...	12	...	72	74	4	
15	...	69	4	...	...	...	...	4	...	8	...	1	...	19	...	2	...	40	4	222	258	5	
33	...	21	...	...	...	...	...	1	...	3	1	11	...	5	1	1	...	3	1	90	110	6	
1	...	27	...	...	...	...	...	1	...	2	...	13	...	7	...	...	...	39	3	117	88	7	
11	...	19	...	...	...	...	...	...	...	...	...	...	...	12	...	...	...	25	3	141	152	8	
11	...	...	...	...	...	...	...	4	...	26	...	10	...	27	...	4	...	75	1	235	260	9	
20	...	7	1	...	...	1	...	1	...	28	...	...	...	24	...	...	...	49	7	239	265	10	
11	...	...	...	...	...	...	...	...	...	15	...	...	...	33	1	1	...	44	4	143	242	11	
99	8	49	2	3	...	...	...	17	...	168	2	72	...	239	5	39	...	300	20	1,282	2,029		
20	5	29	2	...	...	...	...	...	...	19	...	3	...	25	1	3	...	45	5	192	278	12	
16	1	3	...	...	...	...	...	...	...	1	...	1	...	19	...	...	...	28	3	126	161	13	
10	...	4	...	...	...	...	...	1	...	4	...	4	...	10	...	3	...	27	3	98	127	14	
7	...	...	...	...	...	...	...	...	...	31	...	1	...	58	2	4	...	46	3	204	341	15	
33	2	12	...	...	...	...	...	...	...	23	...	4	...	39	2	2	...	69	2	210	344		
																						16	
10	...	...	...	...	...	...	...	6	...	14	...	38	...	18	...	4	...	19	...	116	235	17	
2	...	...	...	2	...	...	...	10	...	19	...	10	...	28	...	8	...	27	4	164	263	18	
1	...	1	...	1	...	...	...	...	...	57	2	11	...	42	...	15	...	39	...	172	280	19	
130	6	25	...	18	...	1	...	46	...	240	1	119	3	150	2	71	...	284	5	1,321	2,000		
15	...	5	...	...	...	1	...	15	...	62	...	17	...	27	...	6	...	11	1	178	260	20	
...	...	...	...	2	...	...	...	...	...	49	...	12	...	16	...	8	...	22	1	163	231	21	
1	...	1	...	...	...	...	...	2	...	7	...	23	2	23	...	1	...	27	...	92	150	22	
16	4	...	...	10	...	...	...	2	...	19	...	13	...	17	...	1	...	36	...	133	240	23	
52	1	3	...	4	...	...	...	2	...	27	1	25	1	3	1	2	...	14	...	149	227	24	

## ग्राम/नगरीय ब्लाक प्राथमिक

## 3—उरई तहसील (नगरीय)

स्थानीय कोड नं०	ग्राम/नगर/वार्ड/ नगरीय ब्लाक का नाम	ग्राम का क्षेत्रफल एकड़ में तथा नगर/वार्ड का वर्ग कि०मी० में	अधिकृत आवासीय मकानों की संख्या	परिवारों की संख्या	कुल जनसंख्या (संस्थागत और वेधरवार जन- संख्या सहित)			अनुसूचित जातियां		अनुसूचित जन- जातियां		साक्षर व शिक्षित व्यक्ति		कुल काम करने वाले (I-IX)	
					व्यक्ति	पु०	स्त्री	पु०	स्त्री	पु०	स्त्री	पु०	स्त्री	पु०	स्त्री
1	2	3	4	5	6	7	8	9	10	11	12	13	14	15	16
25	प्रगणक ब्लाक	25	72	72	374	200	174	...	...	...	...	121	79	84	1
26	"	26	82	82	464	247	217	...	...	...	...	158	101	106	1
27	"	27	129	129	639	350	289	174	151	...	...	152	71	169	1
28	"	28	102	102	511	294	217	91	67	...	...	166	75	126	2
<b>वार्ड नं० 4 का योग</b>			<b>1,211</b>	<b>1,346</b>	<b>6,980</b>	<b>4,012</b>	<b>2,968</b>	<b>864</b>	<b>674</b>	...	...	<b>2,430</b>	<b>1,071</b>	<b>1,876</b>	<b>63</b>
29	प्रगणक ब्लाक	29	90	90	718	376	342	63	49	...	...	169	69	158	12
30	"	30	68	68	514	254	260	135	136	...	...	68	10	106	2
31	"	31	75	75	489	257	223	119	100	...	...	105	35	112	1
32	"	32	52	54	394	217	129	105	76	...	...	144	42	79	2
33	"	33	65	65	350	181	169	13	12	...	...	117	82	86	6
34	"	34	88	91	574	420	154	64	20	...	...	187	51	282	2
35	"	35	122	127	591	325	266	9	8	...	...	250	175	140	3
36	"	36	97	99	374	247	127	9	1	...	...	214	73	174	11
37	"	37	93	124	616	337	279	13	2	...	...	266	186	139	7
38	"	38	113	163	596	366	230	42	31	...	...	304	120	114	5
39	"	39	70	110	382	243	139	8	6	...	...	218	93	100	1
40	"	40	94	96	520	278	242	70	59	...	...	145	54	128	3
41	"	41	110	110	459	261	198	168	137	...	...	132	50	129	1
42	"	42	74	74	460	250	210	46	37	...	...	111	31	99	4
<b>वार्ड नं० 5 का योग</b>			<b>514</b>	<b>602</b>	<b>3,564</b>	<b>1,908</b>	<b>1,656</b>	<b>162</b>	<b>131</b>	...	...	<b>1,397</b>	<b>907</b>	<b>811</b>	<b>35</b>
43	प्रगणक ब्लाक	43	76	86	522	279	243	4	4	...	...	149	52	110	3
44	"	44	78	84	410	237	173	15	9	...	...	203	129	93	3
45	"	45	69	78	456	230	226	...	...	...	...	171	124	107	5
46	"	46	55	68	387	214	173	97	81	...	...	144	73	99	3
47	"	47	52	63	356	187	169	21	17	...	...	133	82	85	2
48	"	48	68	76	427	220	207	1	1	...	...	167	129	102	4
49	"	49	40	68	427	226	201	3	4	...	...	170	129	95	8
50	"	50	76	79	579	315	264	21	15	...	...	260	189	115	7

## जनगणना सार-पत्र

## काम करने वाले

V																			काम न करने वाले		स्थानीय कोड नं०	
I	II	III	IV	V		VI	VII	VIII	IX	X												
				(अ)	(ब)																	
पु०	स्त्री	पु०	स्त्री	पु०	स्त्री	पु०	स्त्री	पु०	स्त्री	पु०	स्त्री	पु०	स्त्री	पु०	स्त्री	पु०	स्त्री					
17	18	19	20	21	22	23	24	25	26	27	28	29	30	31	32	33	34	35	36	37	38	1
3	...	8	...	...	...	...	...	...	...	16	...	7	...	11	...	4	...	32	1	116	173	25
38	...	5	...	1	...	...	...	...	...	11	...	8	...	9	...	4	...	30	1	141	216	26
...	...	2	...	...	...	...	...	25	...	27	...	6	...	27	...	40	...	42	1	181	288	27
5	1	1	...	1	...	...	...	...	...	22	...	8	...	14	1	5	...	70	...	168	215	28
290	5	85	3	13	...	...	1	11	5	134	1	91	1	230	1	80	1	942	45	2,136	2,905	
1	...	...	...	1	...	...	...	...	...	24	...	5	...	43	...	9	...	75	12	218	330	29
...	...	...	...	...	...	...	...	...	...	9	...	26	...	11	...	10	...	50	2	148	258	30
2	...	...	...	...	...	...	...	...	...	7	...	12	...	25	...	6	...	60	1	145	222	31
4	...	6	1	1	...	...	...	6	...	7	...	15	...	18	...	5	...	17	1	133	127	32
...	...	...	...	...	...	...	...	2	4	21	1	...	...	11	...	11	1	41	...	95	163	33
162	1	40	1	2	...	...	...	...	...	8	...	3	...	8	...	1	...	53	...	138	152	34
2	...	1	...	2	...	...	...	...	...	...	...	...	...	5	...	...	...	130	3	185	263	35
...	...	...	...	1	...	...	...	...	...	2	...	...	...	5	...	...	...	166	14	73	113	36
3	1	...	...	...	...	...	...	...	...	6	...	...	...	50	1	7	...	73	5	198	272	37
4	1	2	...	2	...	...	...	...	...	16	...	2	1	18	...	18	...	82	3	222	225	38
45	...	3	...	...	...	...	...	1	...	...	...	...	...	8	...	4	...	39	1	143	138	39
26	1	11	...	2	...	...	...	...	...	14	...	4	...	8	...	2	...	61	2	150	239	40
27	...	18	1	2	...	...	...	...	...	7	...	21	...	13	...	2	...	39	...	132	197	41
14	1	4	...	...	...	...	1	2	1	13	...	3	...	7	...	5	...	51	1	151	206	42
30	1	3	...	1	...	...	...	33	2	150	1	17	...	313	5	17	...	247	26	1,097	1,621	
...	...	1	...	1	...	...	...	...	...	34	...	2	...	22	2	5	...	45	1	169	240	43
2	...	...	...	...	...	...	...	2	...	15	...	...	...	53	...	2	...	24	3	139	170	44
2	...	...	...	...	...	...	...	...	1	24	...	7	...	40	3	4	...	30	1	123	221	45
4	...	2	...	...	...	...	...	...	...	12	...	7	...	45	...	...	...	29	3	115	170	46
1	...	...	...	...	...	...	...	...	1	18	...	1	...	30	...	2	...	33	1	102	167	47
3	...	...	...	...	...	...	...	3	...	21	...	...	...	35	...	2	...	38	4	118	203	48
6	1	...	...	...	...	...	...	4	...	14	...	...	...	48	...	1	...	22	7	131	193	49
12	...	...	...	...	...	...	...	24	...	12	1	...	...	40	...	1	...	26	6	200	257	50



## ग्राम/नगरीय ब्लाक प्राथमिक

## 3—उरई तहसील (नगरीय)

स्थानीय कोड नं०	ग्राम/नगर/वार्ड/ नगरीय ब्लाक का नाम	ग्राम का क्षेत्रफल एकड़ में तथा नगर/वार्ड का वर्ग कि०मी० में	अधिकृत आवासीय मकानों की संख्या	परिवारों की संख्या	कुल जनसंख्या (संस्थागत और बेघरबार जन- संख्या सहित)			अनुसूचित जातियाँ		अनुसूचित जन जातियाँ		साक्षर व शिक्षित व्यक्ति		कुल काम करने वाले (I-IX)	
					व्यक्ति	पु०	स्त्री	पु०	स्त्री	पु०	स्त्री	पु०	स्त्री	पु०	स्त्री
1	2	3	4	5	6	7	8	9	10	11	12	13	14	15	16
<b>वार्ड नं० 6 का योग</b>			<b>995</b>	<b>1,411</b>	<b>6,471</b>	<b>3,710</b>	<b>2,701</b>	<b>1,287</b>	<b>863</b>	<b>...</b>	<b>...</b>	<b>2,322</b>	<b>823</b>	<b>1,541</b>	<b>106</b>
51	प्रगणक ब्लाक	51	76	81	578	284	299	36	42	...	...	168	97	149	4
52	"	52	54	54	341	178	163	21	18	...	...	100	52	84	4
53	"	53	81	107	715	402	313	82	56	...	...	191	74	162	6
54	"	54	53	56	378	196	182	59	80	...	...	84	38	83	13
55	"	55	50	59	285	150	135	...	...	...	...	82	39	64	18
56	"	56	91	140	634	362	272	219	137	...	...	209	71	156	15
57	"	57	83	135	561	343	218	110	74	...	...	246	91	123	7
58	"	58	60	146	701	393	308	12	14	...	...	296	169	169	8
59	"	59	84	141	535	331	204	156	110	...	...	197	40	128	15
60	"	60	68	130	494	295	199	88	54	...	...	214	77	90	11
61	"	61	185	185	580	398	182	231	117	...	...	260	31	154	4
62	"	62	110	177	669	438	231	273	161	...	...	275	44	179	1
<b>वार्ड नं० 7 का योग</b>			<b>1,150</b>	<b>1,335</b>	<b>6,999</b>	<b>3,867</b>	<b>3,132</b>	<b>1,165</b>	<b>1,038</b>	<b>1</b>	<b>1</b>	<b>2,236</b>	<b>1,051</b>	<b>1,635</b>	<b>111</b>
63	प्रगणक ब्लाक	63	91	95	589	304	285	252	227	...	...	117	51	125	60
64	"	64	75	75	480	252	228	115	106	...	...	121	52	120	8
65	"	65	87	87	458	254	204	15	19	...	...	170	89	97	3
66	"	66	53	81	437	231	206	3	1	...	...	192	128	91	3
67	"	67	51	73	399	218	181	41	30	...	...	163	100	84	2
68	"	68	42	64	377	195	182	36	43	1	1	112	56	83	2
69	"	69	47	69	364	193	171	59	62	...	...	117	55	85	4
70	"	70	93	102	548	305	243	72	56	...	...	207	114	135	5
71	"	71	87	89	460	256	204	85	69	...	...	170	95	112	3
72	"	72	102	111	490	283	207	45	40	...	...	194	79	131	2
73	"	73	127	132	636	385	311	4	3	...	...	215	94	170	3
74	"	74	91	93	482	294	188	35	14	...	...	190	84	88	7
75	"	75	82	116	513	296	217	105	141	...	...	100	11	142	1
76	"	76	43	69	337	191	146	181	139	...	...	77	11	86	6
77	"	77	79	79	369	210	159	117	88	...	...	91	32	86	2

## जनगणना सार-पत्र

काम करने वाले

V																							काम न करने वाले		स्थानीय कोड नं०
I		II		III		IV		(अ) (ब)				VI		VII		VIII		IX		X					
पु०	स्त्री	पु०	स्त्री	पु०	स्त्री	पु०	स्त्री	पु०	स्त्री	पु०	स्त्री	पु०	स्त्री	पु०	स्त्री	पु०	स्त्री	पु०	स्त्री	पु०	स्त्री				
17	18	19	20	21	22	23	24	25	26	27	28	29	30	31	32	33	34	35	36	37	38	1			
91	7	102	4	1	...	1	...	46	8	193	3	52	2	291	5	59	...	705	77	2,229	2,595				
8	...	2	...	...	...	...	...	9	...	40	...	5	1	35	2	6	...	44	1	135	290	51			
4	1	...	...	...	...	...	...	5	...	18	...	2	...	25	...	2	...	28	3	94	159	52			
25	...	...	...	...	...	...	...	6	...	17	1	11	...	32	...	5	...	66	5	240	307	53			
8	2	9	1	...	...	...	...	...	...	18	1	...	...	14	1	1	...	33	8	113	169	54			
5	1	12	1	...	...	...	...	...	...	9	...	...	...	15	...	6	...	17	16	86	117	55			
4	...	...	1	...	...	1	...	9	6	14	...	4	1	21	1	10	...	93	6	206	257	56			
6	...	2	1	...	...	...	...	...	2	18	...	5	...	31	...	5	...	56	4	220	211	57			
7	...	...	...	...	...	...	...	2	...	26	...	9	...	75	...	7	...	61	8	224	300	58			
9	...	...	...	...	...	...	...	1	...	12	1	7	...	28	1	7	...	64	13	203	189	59			
6	...	...	...	...	...	...	...	3	...	6	...	1	...	14	...	6	...	54	11	205	188	60			
4	3	74	...	...	...	...	...	2	...	...	...	...	...	4	...	...	...	70	1	244	178	61			
5	...	3	...	1	...	...	...	9	...	15	...	8	...	15	...	4	...	119	1	259	230	62			
78	2	63	3	1	...	1	...	8	1	145	3	28	...	675	7	161	8	480	89	2,232	3,021				
3	...	...	...	...	...	...	...	...	...	4	...	3	...	14	2	1	...	100	58	179	225	63			
7	1	12	1	...	...	...	...	...	...	9	...	2	...	40	...	2	...	48	6	132	220	64			
6	...	...	...	...	...	...	...	2	...	7	...	...	...	36	...	5	...	41	3	157	201	65			
4	...	1	1	...	...	...	...	...	...	6	...	...	...	38	...	1	...	41	2	140	203	66			
6	...	1	...	...	...	...	...	...	...	3	...	4	...	36	...	7	...	27	2	134	179	67			
4	...	9	...	...	...	...	...	...	...	7	...	...	...	39	...	1	...	23	2	112	180	68			
10	...	9	1	...	...	...	...	...	...	11	...	4	...	36	...	1	...	14	3	108	167	69			
2	1	7	...	...	...	...	...	2	...	12	...	4	...	65	...	15	4	28	...	170	238	70			
5	...	5	...	1	...	...	...	1	...	14	...	2	...	46	1	12	...	26	2	144	201	71			
3	...	17	...	...	...	...	...	2	...	6	1	...	...	66	1	4	...	33	...	152	205	72			
6	...	...	...	...	...	1	...	...	...	11	...	...	...	128	...	5	...	19	3	215	308	73			
1	...	...	...	...	...	...	...	...	...	6	...	...	...	39	2	16	...	26	5	206	181	74			
9	...	2	...	...	...	...	...	...	...	23	...	2	...	37	1	29	...	40	...	154	216	75			
2	...	...	...	...	...	...	...	1	1	13	2	2	...	22	...	42	2	4	1	105	140	79			
5	...	...	...	...	...	...	...	...	...	13	...	5	...	33	...	20	...	10	2	124	157	77			

## ग्राम/नगरीय ब्लाक प्राथमिक

## 3-उरई तहसील (नगरीय)

स्थानीय कोड नं०	ग्राम/नगर/वार्ड/ नगरीय ब्लाक का नाम	ग्राम का क्षेत्रफल एकड़ में तथा नगर/वार्ड का वर्ग कि०मी० में	अधिकृत आवासीय मकानों की संख्या	परिवारों की संख्या	कुल जनसंख्या (संस्थागत और बेघरबार जन- संख्या सहित)			अनुसूचित जातियाँ		अनुसूचित जन- जातियाँ		साक्षर व शिक्षित व्यक्ति		कुल काम करने वाले (I-IX)	
					व्यक्ति	पु०	स्त्री	पु०	स्त्री	पु०	स्त्री	पु०	स्त्री	पु०	स्त्री
1	2	3	4	5	6	7	8	9	10	11	12	13	14	15	16
	<b>वार्ड नं० 8 का योग</b>		728	934	4,625	2,559	2,063	353	308	...	...	1,585	748	1,034	58
78	प्रगणक ब्लाक	78	50	69	478	233	240	27	25	...	...	132	199	95	21
79	,,	79	53	75	453	238	215	39	44	...	...	174	98	87	4
80	,,	80	64	100	563	330	233	...	...	...	...	238	130	147	9
81	,,	81	82	100	468	271	197	10	6	...	...	210	113	107	4
82	,,	82	195	246	727	472	255	130	91	...	...	339	68	185	6
83	,,	83	45	57	373	198	175	46	45	...	...	116	55	85	4
84	,,	84	49	67	380	203	177	67	61	...	...	116	65	79	...
85	,,	85	84	84	543	280	263	34	36	...	...	94	36	127	9
86	,,	86	106	106	640	329	311	...	...	...	...	166	72	152	1

## जनगणना सार-पत्र

काम करने वाले


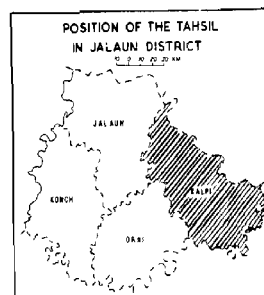
V													काम न करने वाले		स्थानीय कोड नं०							
I	II	III	IV	(अ)		(ब)		VI	VII	VIII	IX	X										
पु०	स्त्री	पु०	स्त्री	पु०	स्त्री	पु०	स्त्री	पु०	स्त्री	पु०	स्त्री	पु०	स्त्री									
17	18	19	20	21	22	23	24	25	26	27	28	29	30	31	32	33	34	35	36	37	38	1
55	4	1	1	1	...	...	...	9	1	117	1	15	...	480	6	98	6	288	39	1,495	2,008	
8	...	...	...	...	...	...	...	...	...	12	...	3	...	35	3	11	...	26	18	143	219	78
1	...	...	...	...	...	...	...	...	...	5	...	4	...	40	...	3	...	34	4	151	211	79
7	3	...	...	...	...	...	...	2	1	23	...	1	...	72	...	8	2	34	3	183	224	80
8	...	...	1	...	...	...	...	...	...	13	1	...	...	60	1	2	...	24	1	164	193	81
12	1	...	...	...	...	...	...	5	...	14	...	5	...	67	...	40	4	42	1	287	249	82
5	...	...	...	...	...	...	...	...	...	2	...	1	...	30	...	2	...	45	4	113	171	83
2	...	...	...	...	...	...	...	...	...	4	...	1	...	32	...	19	...	21	...	124	177	84
3	...	...	...	1	...	...	...	...	...	14	...	...	...	66	2	5	...	38	7	153	254	85
9	...	1	...	...	...	...	...	2	...	30	...	...	...	78	...	8	...	24	1	177	310	86





Name of the Block/Town	Area in Km <sup>2</sup>	Population	No of villages	
			Inhabited	Uninhabited
MAHURA BLOCK	548.7	83,485	100	31
KUMBHARA BLOCK	704.0	92,581	100	11
HALPI N.B.	3.9	21,334	—	—
TOTAL	1275.8	177,380	200	42

POSITION OF THE TAHSIL  
IN JALAUN DISTRICT



## 4-कालपी तहसील





**ग्रामों की वर्णानुक्रम सूची**  
**कालपी तहसील**

क्र०सं०	ग्राम का नाम	स्थानीय कोड न०	क्र०सं०	ग्राम का नाम	स्थानीय कोड न०	क्र०सं०	ग्राम का नाम	स्थानीय कोड न०
1	2	3	1	2	3	1	2	3
1	अकबरपुर	171	36	कुटरा दिवारा	70	71	चटेला	233
2	अकोड़ी	161	37	कुटरा मुस्तकिल	71	72	चन्द्रसी	231
3	अतरा कलां	21	38	कुटरा हमीरपुर	185	73	चमारी	166
4	अतरा खुर्द	19	39	कुरहना आलमगीर	176	74	चरसौनी	27
5	अमिरुआ	208	40	कुवाँ खेड़ा	173	75	चाहीपुर	122
6	अभेड़पुर	13	41	कुसमरा	169	76	चिरपुरा	240
7	अमीरा	180	42	कुसमरा	219	77	चूर्खी	34
8	अलीपुर	210	43	कुहना	90	78	छौक	154
9	अहमदपुर	130	44	कोडा किराही दिवारा	56	79	जकसिया	214
10	आगापुर	125	45	कोडा किराही मुस्तकिल	55	80	जटौरा	148
11	आता	163	46	खड़गुई दिवारा	6	81	जमरेही	215
12	आलमपुर	129	47	खड़गुई मुस्तकिल	7	82	जमलापुर चूर्खी	18
13	इकौना	213	48	खल्ला	79	83	जरारा दिवारा	52
14	इतीरा गुरु	170	49	खांखरी	81	84	जरारा मुस्तकिल	51
15	इतीरा थावनी	202	50	खुटमिली	222	85	जलालपुर चूर्खी	22
16	इंगुई	57	51	खेरापुर	30	86	जीतामऊ दिवारा	1
17	इमिलिया खुर्द	101	52	खैरई	97	87	जीतामऊ मुस्तकिल	2
18	इमिलिया बुजुर्ग	181	53	गढ़गुवा	98	88	जैरामपुर	144
19	उकासा	165	54	गढ़ी तागा	102	89	जोरा खेरा	182
20	उकुरुआ	226	55	गढ़ा	178	90	जोदहपुर	153
21	उदनपुर	221	56	गरेही	190	91	टडुवा	43
22	उरकरा कलां	69	57	गहपुरा	10	92	टुकावली	76
23	उरकरा खुर्द	14	58	गाजीपुर दिवारा	53	93	डांडा	44
24	उसरगांव	156	59	गाजीपुर मुस्तकिल	54	94	तगारेपुर	160
25	औरंगा	147	60	गिरजापुर	80	95	तरी बुलदा दिवारा	131
26	कठपुरवा	196	61	गुठा खास दिवारा	109	96	ताहरपुर	195
27	कदौरा	223	62	गुठा खास मुस्तकिल	110	97	तिगरा	121
28	करमचन्दपुर	188	63	गुलौली दिवारा	135	98	तिरही	139
29	करितपुर	119	64	गुलौली मुस्तकिल	136	99	दमरास	12
30	कवेतरा	241	65	गोरा कलां	74	100	दशहरी	179
31	कहता हमीरपुर	184	66	गोहना	218	101	पहेलखण्ड दिवारा	66
32	कादीपुर	157	67	घसियारेपुर	124	102	पहेलखण्ड मुस्तकिल	65
33	काना खेड़ा	232	68	चक गहपुरा	11	103	दाहूपुर	174
34	काशीरामपुर	150	69	चक देवकली	118	104	देवकली दिवारा	116
35	कुहकना	42	70	चक लोहा मन्डी	152	105	देवकली मुस्तकिल	115

## ग्रामों की वर्णानुक्रम सूची

## कालपी तहसील

क्र०सं०	ग्राम का नाम	स्थानीय कोड न०	क्र०सं०	ग्राम का नाम	स्थानीय कोड न०	क्र०सं०	ग्राम का नाम	स्थानीय कोड न०
1	2	3	1	2	3	1	2	3
106	देवपुरा	141	141	बबीना	197	176	मुसभरया	82
107	धमना	143	142	बम्हौरा	41	177	मेंडी	235
108	धमनी खुर्द	187	144	बम्हौरी	224	178	मैनूपुर दिवारा	112
109	धरमपुर उवारी	23	144	बम्हौरी खुर्द	33	179	मैनूपुर मुस्तकिल	111
110	धामनी	17	145	बर खेड़ा	192	180	मोहरी	206
111	नगवाँ	230	146	बरदौली	149	181	रसूलपुर	191
112	नन्दी उवारी	25	147	बरही	140	182	राजपुर	175
113	न्यामतपुर	50	148	बलभद्रपुर	137	183	रायड़ दिवारा	132
114	नरहान दिवारा	67	149	बसरोही	237	184	रायपुर	3
115	नरहान मुस्तकिल	68	150	बांगी	200	185	रिछहरा	48
116	नसरिपुर	85	151	बाबई	24	186	रिनिया बेदेपुर	36
117	नाका	228	152	बारा	168	187	रेला	211
118	नदई	40	154	बिनौरा	83	188	लंगरपुर	128
119	निपनमा	64	155	बीजापुर	91	189	लमसर	142
120	निबहना	73	155	बैन	84	190	लुहरगाँव	146
121	निवाड़ी	145	156	बैरई	100	191	लोधीपुर	216
122	निस्वापुर	203	157	भगौरा	45	192	लोना	15
123	नूरपुर	89	158	भदरेखी	164	193	लोहामन्डी	127
124	नेकापुर	35	159	भभुवा	162	194	शमसी	238
125	पउरी दिवारा	106	160	भिटारी	9	195	शाहजहांपुर	93
126	पउरी मुस्तकिल	105	161	मगरौल दिवारा	104	196	शाहपुर	32
127	पथरेहटा	236	162	मगरौल मुस्तकिल	103	197	शेखपुर गुठा दिवारा	108
128	पन्डौरा	227	163	मर्मवार	212	198	शेखपुर गुठा मुस्तकिल	107
129	प्रभावती	126	164	मटारा	172	199	शेखपुर बुद्धा	123
130	परा	88	165	मटौटा	220	200	सजहरा	225
131	परासन	186	166	मड़ैया	4	201	सतरहज	46
132	परीसा	199	167	मुदारा लारपुर	207	202	सधारा	86
133	पान्डेपुर	159	168	मन्दिरपुर	120	203	सन्दी	167
134	पाल	60	169	मरगाया	229	204	सरसई	28
135	पाली	209	170	मरथुआ	8	205	सरसेल	94
136	पिपराया	158	171	मवई	189	206	सरैनी दिवारा	58
137	पिपरोधा	75	172	मवई अहीर	205	207	सरैनी मुस्तकिल	59
138	पियऊपुर	16	173	मसगाँव	155	208	स्वरूपपुर	38
139	फरहासपुर	198	174	महेवा	72	209	सहादतपुर	201
140	बड़ागाँव	234	175	मानपुर	5	210	सिकन्ना	63

## ग्रामों की वर्णानुक्रम सूची

## कालपी तहसील

क्र०सं०	ग्राम का नाम	स्थानीय कोड न०	क्र०सं०	ग्राम का नाम	स्थानीय कोड न०	क्र०सं०	ग्राम का नाम	स्थानीय कोड न०
1	2	3	1	2	3	1	2	3
211	सिकरी जरहा	31	226	सेम	29	241	हीरापुर मुस्तकिल	114
212	सिकरी रहमानपुर	78	227	सैदपुर	92	242	हैदरपुर	87
213	सिपाह	117	228	सोन्धी	194			
214	सिमरा शेखपुर दिवारा	61	229	सोहरापुर अटा	37			
215	सिमरा शेखपुर मुस्तकिल	62	230	सोहरापुर कालपी	96			
216	सिम्हारा कासिमपुर	49	231	हथनौरा	77			
217	सीगेपुर	20	232	हरखपुर	95			
218	सुजानपुर	193	233	हरचन्दपुर	217			
219	सुनहता	183	234	हरजापुर	39			
220	सुरहती	177	235	हररामपुर	99			
221	सुरौला	138	236	हाजीपुर सलैया	239			
222	सुरौली दिवारा	133	237	हांसा	204			
223	सुरौली मुस्तकिल	134	238	हिमनपुरा	242			
224	सुल्तानपुर उबारी	26	239	हिम्मतपुर	47			
225	सुल्तानपुर कालपी	151	240	हीरापुर दिवारा	113			

स्थानीय कोड नं०	ग्राम/नगर/वाड़/ नगरीय ब्लॉक का नाम	ग्राम का क्षेत्रफल एकड़ में तथा नगर/वाड़ का वर्ग कि॰मी॰ में	अधिकृत आवासीय मकानों की संख्या	परिवारों की संख्या	कुल जनसंख्या (पुरुषागत और बेवस्त्रजन सहित)			अनुसूचित जातियाँ		अनुसूचित जनजातियाँ		साक्षर व शिक्षित व्यक्ति		कुल काम करने वाले (I-IX)	
					व्यक्ति	पु०	स्त्री	पु०	स्त्री	पु०	स्त्री	पु०	स्त्री	पु०	स्त्री
1	2	3	4	5	6	7	8	9	10	11	12	13	14	15	16
<b>कालपी तहसील का योग</b>		309,764	26,340		83,496			22,413		...		26,620		44,082	
		23,165		156,046		72,550		19,421		...		5,005		2,583	
<b>विकास खण्ड महेश्वर का योग</b>		135,577	10,461		34,054			7,497		...		11,866		18,484	
		9,262		63,465		29,411		6,328		...		1,560		939	
1	जीतामऊ दिवारा	1,487						गैर आबाद							
2	जीतामऊ मुस्तकिल	1,119	90	96	598	346	252	146	23	...	...	188	6	188	...
3	रायपुर	1,546	84	90	547	287	260	22	18	...	...	38	13	187	4
4	महुआ	2,571	234	281	1,775	968	807	91	72	...	...	341	53	406	51
5	मानपुर	849	46	60	339	178	161	...	...	...	...	91	24	95	3
6	खड़गुई दिवारा	1,087	89	98	566	294	272	109	105	...	...	50	10	172	6
7	खड़गुई मुस्तकिल	1,934	64	71	421	224	197	45	40	...	...	76	41	128	...
8	मल्थुआ	1,519	126	151	910	462	448	107	108	...	...	199	23	280	7
9	भिटारी	1,188	219	240	1,306	711	595	223	165	...	...	225	40	406	19
10	गहपुरा	204						गैर आबाद							
11	चक्र गहपुरा	171	39	43	270	143	127	84	73	...	...	47	2	71	1
12	दमरास	2,495	267	307	1,774	962	812	251	221	...	...	418	84	529	10
13	अम्हेदेपुर	776	116	140	1,081	561	520	112	100	...	...	228	13	326	4
14	उकरा खुर्द	596	52	54	289	148	141	42	43	...	...	26	3	88	29
15	लोना	1,143	65	71	452	244	208	36	39	...	...	94	3	144	10
16	पियऊपुर	822	87	96	614	328	286	62	57	...	...	182	31	194	2
17	धामनी	813	65	69	458	262	196	85	82	...	...	92	9	138	27
18	जमलापुर चूर्छी	1,027	20	21	118	67	51	16	9	...	...	9	...	37	...
19	अतरा खुर्द	471	52	55	353	188	165	179	158	...	...	31	...	87	4
20	सींगेपुर	486	21	22	147	85	62	6	2	...	...	9	...	39	...
21	अतरा कलां	1,790	153	179	970	503	467	174	179	...	...	192	34	282	2
22	जलालपुर चूर्छी	1,089	25	28	170	80	80	90	80	...	...	12	...	53	...
23	धर्मपुर उबारी	315						गैर आबाद							
24	बावाई	1,180	335	353	1,951	1,065	886	562	240	...	...	577	85	605	25
25	नन्दी उबारी	300						गैर आबाद							



## ग्राम/नगरीय ब्लॉक प्राथमिक

## 4-कालपी तहसील (ग्रामीण)

स्थानीय कोड नं०	ग्राम/नगर/वार्ड/ नगरीय ब्लॉक का नाम	ग्राम का क्षेत्रफल एकड़ में तथा नगर/वार्ड का वर्ग कि०मी० में	अधिकृत आवासीय मकानों की संख्या	परिवारों की संख्या	कुल जनसंख्या (संस्थागत और बेघरबार जन- संख्या सहित)			अनुसूचित जातियां		अनुसूचित जन- जातियां		साक्षर व शिक्षित व्यक्ति		कुल काम करने वाले (I-IX)	
					व्यक्ति	पु०	स्त्री	पु०	स्त्री	पु०	स्त्री	पु०	स्त्री	पु०	स्त्री
1	2	3	4	5	6	7	8	9	10	11	12	13	14	15	16
26	मुल्तानपुर उबारी	510						गैर आबाद							
27	चरसौनी	1,913	89	98	602	308	294	208	145	...	...	125	18	172	35
28	सरसई	2,377	277	282	1,537	835	702	211	186	...	...	232	73	473	24
29	सेम	712	11	11	86	42	44	42	44	...	...	1	...	28	...
30	खेरापुर	352						गैर आबाद							
31	सिकरी जरहा	483	28	28	209	117	92	...	...	...	...	22	...	60	...
32	शाहपुर	337						गैर आबाद							
33	बम्हौरी खुर्द	431	49	51	389	194	195	36	23	...	...	72	2	105	...
34	चर्खा	2,082	382	407	2,223	1,219	1,004	284	238	...	...	510	72	677	39
35	नेकापुर	635						गैर आबाद							
36	रिनिया बेदेपुर	1,256	49	52	319	174	145	21	22	...	...	42	3	95	1
37	सोहरापुर आटा	936	53	58	307	153	154	11	16	...	...	36	4	85	...
38	स्वरूपपुर	1,332	13	13	105	50	55	...	...	...	...	20	1	25	1
39	हरजापुर	482						गैर आबाद							
40	नदई	1,605	77	88	573	302	271	15	14	...	...	102	2	152	...
41	बम्हौरा	1,190	72	101	622	334	288	24	19	...	...	63	1	174	...
42	कुहकना	1,033	51	53	367	201	166	28	19	...	...	38	...	108	...
43	टडुवा	1,152	32	34	227	115	112	...	...	...	...	16	...	69	...
44	डांडा	747	7	9	56	30	26	...	...	...	...	16	...	23	...
45	भगौरा	812	106	108	645	355	290	143	112	...	...	124	17	211	7
46	सतरहज	2,285	115	121	748	423	325	123	102	...	...	147	4	232	1
47	हिम्मतपुर	1,192	122	135	768	441	327	95	86	...	...	118	5	254	15
48	रिछहरा	647	34	51	373	187	186	2	4	...	...	83	4	100	3
49	सिम्हारा कासिमपुर	609	133	151	917	490	427	97	82	...	...	204	16	239	2
50	न्यामतपुर	1,649	229	275	1,608	848	760	119	102	...	...	325	32	486	21
51	जरारा मुस्तकिल	375	64	72	466	244	222	77	62	...	...	82	12	145	14
52	जरारा दिवारा	74						गैर आबाद							
53	गाजीपुर दिवारा	31						गैर आबाद							
54	गाजीपुर मुस्तकिल	251						गैर आबाद							
55	कौंडा किरही मुस्तकिल	1,526						गैर आबाद							

V																		काम न करने वाले		स्थानीय कोड नं०		
I	II	III	IV	V		VI	VII	VIII	IX	X												
पु०	स्त्री	पु०	स्त्री	पु०	स्त्री	पु०	स्त्री	पु०	स्त्री	पु०	स्त्री	पु०	स्त्री	पु०	स्त्री	पु०	स्त्री					
17	18	19	20	21	22	23	24	25	26	27	28	29	30	31	32	33	34	35	36	37	38	1
		गैर आबाद																		26		
108	...	54	33	...	...	...	...	3	...	...	...	...	...	2	...	...	...	5	2	136	259	27
263	...	183	22	...	...	...	...	13	1	...	...	...	...	2	...	...	...	12	1	362	678	28
28	...	...	...	...	...	...	...	...	...	...	...	...	...	...	...	...	...	...	...	14	44	29
		गैर आबाद																		30		
59	...	1	...	...	...	...	...	...	...	...	...	...	...	...	...	...	...	...	...	57	92	31
		गैर आबाद																		32		
104	...	...	...	...	...	...	...	...	...	...	...	...	...	1	...	...	...	...	...	89	195	33
390	2	176	32	12	...	...	...	34	1	5	...	...	...	21	1	...	...	39	3	542	965	34
		गैर आबाद																		35		
92	1	3	...	...	...	...	...	...	...	...	...	...	...	...	...	...	...	...	...	79	144	36
81	...	4	...	...	...	...	...	...	...	...	...	...	...	...	...	...	...	...	...	68	154	37
25	1	...	...	...	...	...	...	...	...	...	...	...	...	...	...	...	...	...	...	15	54	38
		गैर आबाद																		39		
142	...	3	...	...	...	...	...	6	...	...	...	...	...	...	...	...	...	1	...	150	271	40
171	...	3	...	...	...	...	...	...	...	...	...	...	...	...	...	...	...	...	...	160	288	41
99	...	9	...	...	...	...	...	...	...	...	...	...	...	...	...	...	...	...	...	93	166	42
67	...	1	...	...	...	...	...	1	...	...	...	...	...	...	...	...	...	...	...	46	112	43
23	...	...	...	...	...	...	...	...	...	...	...	...	...	...	...	...	...	...	...	7	26	44
184	3	20	4	...	...	...	...	4	...	...	...	...	...	3	...	...	...	...	...	144	283	45
223	...	...	1	...	...	...	...	6	...	...	...	...	...	1	...	...	...	2	...	191	324	46
214	2	35	13	...	...	...	...	1	...	...	...	...	...	1	...	...	...	3	...	187	312	47
99	3	...	...	...	...	...	...	...	...	...	...	...	...	...	...	...	...	1	...	87	183	48
193	2	15	...	2	...	...	...	16	...	...	...	2	...	1	...	...	...	10	...	251	425	49
444	18	4	...	5	...	...	...	7	...	3	...	...	...	9	...	...	...	14	3	362	739	50
98	1	45	13	...	...	...	...	...	...	...	...	...	...	...	...	...	...	2	...	99	208	51
		गैर आबाद																				



## ग्राम/नगरीय ब्लाक प्राथमिक

## 4—कालपी तहसील (ग्रामीण)

स्थानीय कोड नं०	ग्राम/नगर/वाडें नगरीय ब्लाक का नाम	ग्राम का क्षेत्रफल एकड़ में तथा नगर/वाडें का वर्ग कि०मी० में	अधिकृत आवासीय मकानों की संख्या	परिवारों की संख्या	कुल जनसंख्या (संस्थागत और घरबार जन- संख्या सहित)			अनुसूचित जातियां		अनुसूचित जन- जातियां		साक्षर व शिक्षित व्यक्ति		कुल काम करने वाले (I-IX)	
					व्यक्ति	पु०	स्त्री	पु०	स्त्री	पु०	स्त्री	पु०	स्त्री	पु०	स्त्री
1	2	3	4	5	6	7	8	9	10	11	12	13	14	15	16
56	कौंडा किराही दिवारा	360	94	110	656	361	295	85	83	...	...	123	19	206	...
57	इंगुई	1,156	61	65	318	161	157	35	41	...	...	43	10	97	...
58	सरैनी दिवारा	383						गैर आबाद							
59	सरैनी मुस्तकिल	2,308	93	108	629	331	298	39	42	...	...	133	5	197	2
60	पाल	2,306	136	154	930	491	439	100	78	...	...	138	22	237	...
61	सिमरा शेखपुर दिवारा	753						गैर आबाद							
62	सिमरा शेखपुर मुस्तकिल	1,238	62	83	560	300	260	101	94	...	...	74	5	152	2
63	सिकन्ना	328	55	56	389	205	184	25	28	...	...	45	3	120	1
64	निपनमा	882	166	201	1,346	682	664	81	88	...	...	254	30	380	8
65	पहेलखण्ड मुस्तकिल	1,584	96	115	671	375	296	27	33	...	...	112	4	239	73
66	पहेलखण्ड दिवारा	483						गैर आबाद							
67	नरहान दिवारा	969						गैर आबाद							
68	नरहान मुस्तकिल	1,087	66	67	422	226	196	44	32	...	...	51	15	124	10
69	उरकटा कलां	3,543	172	198	1,205	677	528	156	123	...	...	115	8	363	9
70	कुटरा दिवारा	198						गैर आबाद							
71	कुटरा मुस्तकिल	946	61	65	418	224	194	37	39	...	...	45	1	127	1
72	महेवा	1,580	194	236	1,590	869	721	51	66	...	...	313	14	425	3
73	निवहना	1,362	136	155	1,014	534	480	99	85	...	...	219	80	274	14
74	गोरा कलां	1,680	49	56	376	206	170	55	45	...	...	47	...	105	...
75	पिपरोधा	1,281	79	87	538	285	253	120	121	...	...	94	14	161	...
76	टुकावली	1,382	42	54	346	189	157	18	20	...	...	75	2	97	...
77	हथनौरा	1,265	58	61	423	226	197	107	108	...	...	94	1	121	...
78	सिकरी रहमानपुर	1,793	138	166	1,104	611	493	105	68	...	...	183	2	311	7
79	खल्ला	1,967	47	55	385	205	180	56	52	...	...	51	...	108	...
80	गिरजापुर	601						गैर आबाद							
81	खांखरी	613	55	65	422	233	189	47	36	...	...	68	5	110	1
82	मुसभरया	4,519	416	490	3,135	1,629	1,506	353	364	...	...	750	103	867	121
83	बिनौरा	2,692	207	214	1,341	746	595	253	223	...	...	321	54	384	9
84	बैन	612	23	26	157	89	68	...	...	...	...	10	...	49	1
85	नसरिपुर	832	112	130	937	483	454	130	121	...	...	143	3	240	10

## जनगणना सार-पत्र

काम करने वाले

V																			काम न करने वाले		स्थानीय कोड नं०	
I	II	III	IV	(अ)		(ब)		VI	VII	VIII	IX	X										
पु०	स्त्री	पु०	स्त्री	पु०	स्त्री	पु०	स्त्री	पु०	स्त्री	पु०	स्त्री	पु०	स्त्री	पु०	स्त्री							
17	18	19	20	21	22	23	24	25	26	27	28	29	30	31	32	33	34	35	36	37	38	1
197	...	5	...	...	...	...	...	...	...	2	...	...	...	2	...	...	...	...	...	155	295	56
96	...	...	...	...	...	...	...	...	...	...	...	...	...	1	...	...	...	...	...	64	157	57
		गैर आबाद																				58
183	...	8	2	...	...	...	...	2	...	...	...	...	...	1	...	3	...	...	...	134	296	59
283	...	...	...	...	...	...	...	...	...	...	...	...	...	1	...	...	...	3	...	204	439	60
		गैर आबाद																				61
146	3	1	...	...	...	...	...	...	...	2	...	...	...	...	...	...	...	3	...	148	257	62
108	1	...	...	2	...	...	...	4	...	...	...	...	...	1	...	...	...	5	...	85	183	63
345	2	19	6	8	...	...	...	...	...	...	...	...	...	1	...	...	...	6	...	302	656	64
208	60	28	13	...	...	...	...	...	...	...	...	...	...	...	...	...	...	3	...	136	223	65
		गैर आबाद																				66
		गैर आबाद																				67
92	2	24	8	...	...	...	...	...	...	...	...	...	...	2	...	1	...	5	...	102	186	68
277	2	30	4	...	...	...	...	47	3	...	...	...	...	1	...	...	...	8	...	314	519	69
		गैर आबाद																				70
120	1	7	...	...	...	...	...	...	...	...	...	...	...	...	...	...	...	...	...	97	193	71
355	1	33	1	1	...	...	...	16	...	2	...	...	...	3	...	...	...	15	1	444	718	72
239	6	12	2	...	...	...	...	16	5	1	...	...	...	...	...	...	...	5	1	261	466	73
97	...	...	...	7	...	...	...	...	...	...	...	...	...	1	...	...	...	...	...	101	170	74
129	...	4	...	4	...	...	...	5	...	2	...	...	...	1	...	...	...	16	...	124	253	75
93	...	1	...	3	...	...	...	...	...	...	...	...	...	...	...	...	...	...	...	92	157	76
110	...	1	...	5	...	...	...	...	...	...	...	...	...	1	...	...	...	4	...	105	197	77
283	3	5	2	...	...	...	...	7	...	...	...	...	...	...	1	...	...	16	1	300	486	78
97	...	9	...	...	...	...	...	...	...	...	...	...	...	1	...	...	...	1	...	97	180	79
		गैर आबाद																				80
92	...	13	1	...	...	...	...	1	...	...	...	...	...	...	...	...	...	4	...	123	188	81
537	7	210	103	...	...	...	...	46	3	...	...	...	...	18	...	...	...	56	8	762	1,385	82
310	8	44	1	...	...	...	...	9	...	...	...	...	...	3	...	...	...	18	...	362	586	83
48	1	...	...	...	...	...	...	...	...	...	...	...	...	...	...	...	...	1	...	40	67	84
194	...	42	10	...	...	...	...	...	...	...	...	...	...	...	...	...	...	4	...	243	444	85

## ग्राम/नगरीय ब्लॉक प्राथमिक

## 4—कालपी तहसील (ग्रामीण)

स्थानीय कोड नं०	ग्राम/नगर/वार्ड/ नगरीय ब्लॉक का नाम	ग्राम का क्षेत्रफल एकड़ में तथा नगर/वार्ड का वर्ग कि०मी० में	अधिकृत आवासीय मकानों की संख्या	परिवारों की संख्या	कुल जनसंख्या (संस्थागत और बेघरबार जन- संख्या सहित)			अनुसूचित जातियाँ		अनुसूचित जन जातियाँ		साक्षर व शिक्षित व्यक्ति		कुल काम करने वाले (I-IX)	
					व्यक्ति	पु०	स्त्री	पु०	स्त्री	पु०	स्त्री	पु०	स्त्री	पु०	स्त्री
					6	7	8	9	10	11	12	13	14	15	16
86	सधारा	2,165	82	94	629	332	297	145	125	...	...	81	3	141	12
87	हैदरपुर	1,237	46	61	357	204	153	92	79	...	...	69	9	133	5
88	परा	1,315	33	37	211	114	97	7	5	...	...	24	2	58	1
89	नूरपुर	1,898	222	252	1,589	842	747	77	74	...	...	367	51	440	26
90	कुहना	936	33	34	229	119	110	8	11	...	...	44	...	69	...
91	बीजापुर	513	96	106	587	303	284	99	93	...	...	142	24	157	2
92	सैदपुर	915	46	56	360	197	163	46	50	...	...	57	19	94	46
93	शाहजहांपुर	2,928	147	168	1,065	578	487	64	63	...	...	177	26	325	136
94	सरसेला	1,081	153	187	1,082	597	485	73	65	...	...	271	22	313	4
95	हरखूपुर	1,040	47	50	335	172	163	42	41	...	...	50	13	88	2
96	सोहरापुर कालपी	808	28	35	181	107	74	81	61	...	...	8	1	57	...
97	खैरई	956	51	63	377	192	185	28	35	...	...	74	8	103	1
98	गढ़गुवा	1,686	42	45	319	174	145	28	24	...	...	16	...	84	...
99	हररामपुर	1,316	21	21	172	86	86	9	15	...	...	14	...	52	1
100	बैरई	1,115	150	171	1,094	592	502	29	32	...	...	185	36	318	1
101	इमिलिया खुर्द	2,523	10	10	81	36	45	...	...	...	...	2	...	20	...
102	गढ़ी तागा	1,476						गैर आबाद							
103	मगरील मुस्तकिल	3,560	302	366	2,164	1,175	989	271	233	...	...	437	106	667	1
104	मगरील दिवारा	539	1	1	4	4	...	...	...	...	...	3	...	4	...
105	पउरी मुस्तकिल	465	49	50	310	177	133	41	34	...	...	88	12	103	1
106	पउरी दिवारा	217						गैर आबाद							
107	शेखपुर गुठा मुस्तकिल	193	144	164	625	334	291	9	8	...	...	161	28	180	...
108	शेखपुर गुठा दिवारा	193						गैर आबाद							
109	गुठा खास दिवारा	148						गैर आबाद							
110	गुठा खास मुस्तकिल	258	96	101	620	317	303	3	4	...	...	92	1	153	7
111	मैनूपुर मुस्तकिल	1,730	14	14	92	56	36	26	20	...	...	16	...	31	...
112	मैनूपुर दिवारा	724	137	145	823	473	350	44	30	...	...	173	41	261	...
113	हीरापुर दिवारा	757	88	104	518	271	247	14	19	...	...	44	1	135	42
114	हीरापुर मुस्तकिल	447	20	21	106	52	54	...	...	...	...	7	...	26	1
115	देवकली मुस्तकिल	147	19	22	116	60	56	...	...	...	...	13	...	32	...

## जनगणना सार-पत्र

काम करने वाले

V																			काम न करने वाले			स्थानीय कोड नं०
I	II		III		IV		V		VI		VII		VIII		IX		X					
							(अ)	(ब)														
पु०	स्त्री	पु०	स्त्री	पु०	स्त्री	पु०	स्त्री	पु०	स्त्री	पु०	स्त्री	पु०	स्त्री	पु०	स्त्री	पु०	स्त्री	पु०	स्त्री	पु०	स्त्री	1
17	18	19	20	21	22	23	24	25	26	27	28	29	30	31	32	33	34	35	36	37	38	
124	2	14	10	...	...	...	...	1	...	...	...	...	...	2	...	...	...	...	...	191	285	86
125	...	8	4	...	...	...	...	...	1	...	...	...	...	...	...	...	...	...	...	71	148	87
54	...	4	1	...	...	...	...	...	...	...	...	...	...	...	...	...	...	...	...	56	96	88
346	6	54	17	...	...	...	...	19	3	...	...	...	...	8	...	...	...	13	..	402	721	89
69	...	...	...	...	...	...	...	...	...	...	...	...	...	...	...	...	...	...	...	50	110	90
129	1	17	1	1	...	...	...	7	...	...	...	...	...	...	...	...	...	3	...	146	282	91
78	34	12	12	...	...	...	...	2	...	...	...	...	...	1	...	...	...	1	...	103	117	92
278	119	39	16	2	1	...	...	...	...	1	...	...	...	1	...	...	...	4	...	253	351	93
266	2	41	2	...	...	...	...	1	...	...	...	...	...	1	...	...	...	4	...	284	481	94
63	2	14	...	3	...	...	...	2	...	...	...	...	...	2	...	...	...	4	...	84	161	95
57	...	...	...	...	...	...	...	...	...	...	...	...	...	...	...	...	...	...	...	50	74	96
91	1	9	...	...	...	...	...	2	...	...	...	...	...	...	...	...	...	1	...	89	184	97
80	...	4	...	...	...	...	...	...	...	...	...	...	...	...	...	...	...	...	...	90	145	98
46	...	4	1	...	...	...	...	...	...	...	...	...	...	...	...	...	...	2	...	34	85	99
279	...	20	1	...	...	...	...	...	...	...	...	...	...	2	...	...	...	17	...	274	501	100
20	...	...	...	...	...	...	...	...	...	...	...	...	...	...	...	...	...	...	...	16	45	101
	गैर आबाद																					102
578	...	27	...	22	...	...	...	7	...	...	...	...	...	2	...	...	...	31	1	508	988	103
...	...	4	...	...	...	...	...	...	...	...	...	...	...	...	...	...	...	...	...	...	...	104
101	...	1	1	...	...	...	...	...	...	...	...	...	...	...	...	...	...	1	...	74	132	105
	गैर आबाद																					106
103	...	74	...	...	...	...	...	2	...	...	...	...	...	1	...	...	...	...	...	154	291	107
	गैर आबाद																					108
	गैर आबाद																					109
131	...	19	7	...	...	...	...	1	...	...	...	...	...	2	...	...	...	...	...	164	296	110
17	...	11	...	...	...	...	...	...	...	...	...	...	...	...	...	...	...	3	...	25	36	111
233	...	22	...	...	...	...	...	...	...	...	...	...	...	...	...	...	...	6	...	212	350	112
113	27	19	12	...	...	...	...	1	1	...	...	...	...	1	2	...	...	1	...	136	205	113
15	...	11	1	...	...	...	...	...	...	...	...	...	...	...	...	...	...	...	...	26	53	114
25	...	7	...	...	...	...	...	...	...	...	...	...	...	...	...	...	...	...	...	28	56	115

## 4-कालपी तहसील (ग्रामीण)

स्थानीय कोड नं०	ग्राम/नगर/वाडें नगरीय ब्लॉक का नाम	ग्राम का क्षेत्रफल एकड़ में तथा नगर/वाडें का वर्ग कि०मी० में	अधिकृत आवासीय मकानों की संख्या	परिवारों की संख्या	कुल जनसंख्या (संस्थागत और बेघरवार जन- संख्या सहित)		अनुसूचित जातियाँ		अनुसूचित जन- जातियाँ		साक्षर व शिक्षित व्यक्ति		कुल काम करने वाले (I-IX)		
					व्यक्ति	पु० स्त्री	पु० स्त्री	पु० स्त्री	पु० स्त्री	पु० स्त्री	पु० स्त्री	पु० स्त्री			
1	2	3	4	5	6	7	8	9	10	11	12	13	14	15	16
116	देवकली दिवारा	232	221	231	1,211	640	571	109	88	...	...	133	2	352	7
117	सिपाह	283	1	1	1	1	...	...	...	...	...	1	...	...	...
118	चक देवकली	54													
119	करितपुर	1,192	38	42	331	167	164	35	28	...	...	49	1	88	3
420	मन्दिसपुर	209													
121	तिगरा	352	1	1	5	5	...	...	...	...	...	2	...	4	...
122	चहीपुर	211													
123	शेखपुर बुल्दा	163	33	33	170	88	82	...	...	...	...	30	1	53	...
124	घसियारेपुर	187	1	1	1	1	...	...	...	...	...	1	...	...	...
125	आगापुर	238													
126	प्रभावती	77	1	1	1	1	...	...	...	...	...	...	...	...	...
127	लोहामन्डी	97													
128	लंगरपुर	687													
129	आलमपुर	690	29	30	131	71	60	14	10	...	...	31	13	32	...
130	अहमदपुर	558													
131	नरी बुलदा दिवारा	314													
विकास खण्ड कदौरा का योग		174,187	15,879	49,442	14,916	...	14,754	25,598	...	...	...	...	...	...	...
132	रायड़ दिवारा	893	66	89	437	231	206	...	1	...	...	39	...	110	11
133	सुरौली दिवारा	307													
134	सुरौली मुस्तकिल	2,363	46	46	292	162	130	1	3	...	...	66	15	83	1
135	गुलौली दिवारा	198	166	187	1,182	592	590	33	23	...	...	155	15	340	10
136	गुलौली मुस्तकिल	2,459	157	192	1,342	697	645	25	22	...	...	197	22	365	9
137	बलभद्रपुर	191													
138	सुरौला	1,166	75	77	506	277	229	56	45	...	...	103	18	140	...
139	तिरही	1,031	74	74	673	357	325	42	50	...	...	66	2	124	2
140	बरही	515	81	94	654	345	309	113	102	...	...	104	8	191	4
141	देवपुरा	762	72	84	456	245	211	115	103	...	...	78	11	121	...
142	लमसर	1,098	111	126	859	436	423	73	68	...	...	76	...	225	2
143	धमना	2,984	89	98	770	410	360	37	33	...	...	125	1	185	...
144	जैरामपुर	922	48	48	325	185	140	84	70	...	...	17	1	79	4
145	निवाड़ी	642	51	55	304	168	136	89	76	...	...	18	...	94	6
146	बुहरगांव	2,025	119	119	767	418	349	169	137	...	...	125	15	229	...

## जनगणना सार-पत्र

काम करने वाले

V																			काम न करने वाले		स्थानीय कोड नं०		
I	II	III	IV	V				VI	VII	VIII	IX	X	X										
				(अ)	(ब)																		
पु०	स्त्री	पु०	स्त्री	पु०	स्त्री	पु०	स्त्री	पु०	स्त्री	पु०	स्त्री	पु०	स्त्री	पु०	स्त्री	पु०	स्त्री	पु०	स्त्री				
17	18	19	20	21	22	23	24	25	26	27	28	29	30	31	32	33	34	35	36	37	38		
254	4	94	3	...	...	...	...	...	...	2	...	...	...	...	...	...	...	2	...	238	564	116	
...	...	...	...	...	...	...	...	...	...	...	...	...	...	...	...	...	...	...	...	1	...	117	
...	...	गैर आबाद																			...	...	118
87	1	1	2	...	...	...	...	...	...	...	...	...	...	...	...	...	...	...	...	79	161	119	
...	...	गैर आबाद																			...	...	120
2	...	...	...	1	...	...	...	1	...	...	...	...	...	...	...	...	...	...	...	1	...	121	
...	...	गैर आबाद																			...	...	122
27	...	26	...	...	...	...	...	...	...	...	...	...	...	...	...	...	...	...	...	35	82	123	
...	...	...	...	...	...	...	...	...	...	...	...	...	...	...	...	...	...	...	...	1	...	124	
...	...	गैर आबाद																			...	...	125
...	...	...	...	...	...	...	...	...	...	...	...	...	...	...	...	...	...	...	...	1	...	126	
...	...	गैर आबाद																			...	...	127
...	...	गैर आबाद																			...	...	128
8	...	1	...	4	...	...	...	...	...	...	...	...	...	4	...	...	...	15	...	39	60	129	
...	...	गैर आबाद																			...	...	130
...	...	गैर आबाद																			...	...	131
कदौरा																							
17,239	6,177	124	27	436	153	52	373	33	984	23,844	458	1,054	1	...	17	...	2	14	...	98	41,495		
93	3	17	8	...	...	...	...	...	...	...	...	...	...	...	...	...	...	...	...	121	195	132	
...	...	गैर आबाद																			...	...	133
75	1	5	...	3	...	...	...	2	...	...	...	...	...	...	...	...	...	3	...	74	129	134	
233	8	94	1	...	...	...	...	10	...	...	...	...	...	1	1	...	...	2	...	252	580	135	
308	3	51	6	...	...	...	...	...	...	...	...	...	...	2	...	...	...	4	...	332	636	136	
...	...	गैर आबाद																			...	...	137
122	...	17	...	...	...	...	...	...	...	...	...	...	...	1	...	...	...	...	...	137	229	138	
175	...	4	2	...	...	...	...	3	...	...	...	...	...	...	...	2	...	...	...	173	324	139	
139	...	42	...	...	...	...	...	...	...	1	...	2	...	3	1	...	...	4	...	154	308	140	
90	...	19	...	...	...	...	...	5	...	...	...	...	...	...	...	1	...	6	...	124	211	141	
196	2	20	...	...	...	...	...	3	...	...	...	...	...	1	...	...	...	5	...	211	421	142	
178	...	5	...	...	...	...	...	...	...	...	...	...	...	...	...	...	...	2	...	225	360	143	
74	...	5	4	...	...	...	...	...	...	...	...	...	...	...	...	...	...	...	...	106	136	144	
87	1	7	5	...	...	...	...	...	...	...	...	...	...	...	...	...	...	...	...	74	130	145	
191	...	26	...	2	...	...	...	7	...	...	...	...	...	...	...	...	...	3	...	189	349	146	

## ग्राम/नगरीय ब्लॉक प्राथमिक

## 4—कालपी तहसील (ग्रामीण)

स्थानीय कोड नं०	ग्राम/नगर/वार्ड/ नगरीय ब्लॉक का नाम	ग्राम का क्षेत्रफल एकड़ में तथा नगर/वार्ड का वर्ग कि०मी० में	अधिकृत आवासीय मकानों की संख्या	परिवारों की संख्या	कुल जनसंख्या (संस्थागत और बेघरबार जन- संख्या सहित)			अनुसूचित जातियां		अनुसूचित जन- जातियां		साक्षर व शिक्षित व्यक्ति		कुल काम करने वाले (I-IX)	
					व्यक्ति	पु०	स्त्री	पु०	स्त्री	पु०	स्त्री	पु०	स्त्री	पु०	स्त्री
1	2	3	4	5	6	7	8	9	10	11	12	13	14	15	16
147	औरंगा	379						गैर आबाद							
148	जटोरा	304						गैर आबाद							
149	बरदोली	653	91	105	557	289	268	74	55	...	...	87	34	172	23
150	काशीरामपुर	1,555	208	217	1,345	708	637	100	271	...	...	150	15	344	23
151	सुल्तानपुर कालपी	674	13	13	98	51	47	...	...	...	...	11	2	30	1
152	चक लोहा मन्डी	130						गैर आबाद							
153	जोल्हपुर	1,142	117	124	732	399	333	223	183	...	...	190	30	211	1
154	छौंक	2,663	310	331	2,061	1,096	965	531	451	...	...	418	107	561	36
155	मसगांव	2,247	149	191	1,204	663	541	226	220	...	...	273	68	333	10
156	उसरगांव	3,181	299	332	1,866	999	867	311	298	...	...	402	111	510	25
157	कादीपुर	290						गैर आबाद							
158	पिपराया	2,460	326	378	2,289	1,175	1,114	433	365	...	...	536	270	556	12
159	पान्डेपुर	677	18	18	127	64	63	...	...	...	...	11	...	37	2
160	तगारेपुर	704	63	67	414	223	191	147	128	...	...	50	3	106	18
161	अकोडी	1,261	61	68	441	244	197	75	61	...	...	74	7	126	48
162	भभुआ	1,212	44	47	330	187	143	16	20	...	...	70	1	89	1
163	आता	3,404	457	520	3,001	1,633	1,368	667	588	...	...	647	209	801	128
164	भदरेखी	2,589	220	246	1,504	802	702	292	248	...	...	204	60	403	72
165	उकासा	3,159	89	103	622	328	294	135	120	...	...	86	13	151	3
166	चमारी	3,396	142	164	878	490	388	201	163	...	...	114	24	227	7
167	सन्दी	3,481	381	429	2,485	1,358	1,127	332	228	...	...	443	86	723	17
168	बारा	1,533	133	147	824	422	402	252	228	...	...	141	15	218	19
169	कुसमरा	1,490	72	87	514	264	250	93	87	...	...	82	27	138	9
170	इतौरा गुरु	1,880	116	135	768	394	374	186	172	...	...	112	21	203	9
171	अकबरपुर	2,218	568	660	3,471	1,906	1,565	631	510	...	...	752	367	1,029	23
172	मटरा	924	121	142	936	512	424	176	135	...	...	160	43	245	3
173	कुवाँ खेड़ा	981	69	85	496	260	236	64	50	...	...	76	17	128	10
174	दाहपुर	661	23	25	149	71	78	32	39	...	...	17	...	40	1
175	राजेपुर	875						गैर आबाद							
176	कुरहना आलमगीर	3,693	262	312	1,772	949	823	364	324	...	...	260	60	493	15

## जनगणना सार-पत्र

काम करने वाले

V

काम न करने  
वाले

स्थानीय कोड नं०

I		II		III		IV		(अ)		(ब)		VI		VII		VIII		IX		X		स्थानीय कोड नं०
पु०	स्त्री	पु०	स्त्री	पु०	स्त्री	पु०	स्त्री	पु०	स्त्री	पु०	स्त्री	पु०	स्त्री	पु०	स्त्री	पु०	स्त्री	पु०	स्त्री	पु०	स्त्री	
17	18	19	20	21	22	23	24	25	26	27	28	29	30	31	32	33	34	35	36	37	38	1
गैर आबाद																						147
गैर आबाद																						148
155	1	16	22	...	...	...	...	...	...	1	...	...	...	...	...	...	...	...	...	117	245	149
254	3	70	18	2	...	...	...	1	...	1	...	...	...	...	...	...	...	16	2	364	614	150
25	1	2	...	1	...	...	...	...	...	1	...	...	...	...	...	...	...	1	...	21	46	151
गैर आबाद																						152
103	...	90	...	...	...	...	...	6	1	...	...	...	...	2	...	...	...	10	...	188	332	153
353	5	147	30	...	...	...	...	17	...	2	...	2	...	4	...	...	...	36	1	535	921	154
235	...	81	10	...	...	...	...	5	...	2	...	...	...	...	...	...	...	10	...	330	531	155
304	6	118	13	7	...	...	...	9	...	6	...	2	...	8	2	6	...	50	4	489	842	156
गैर आबाद																						157
350	4	155	4	3	...	...	...	10	...	12	...	2	...	6	...	...	...	18	4	619	1,102	158
31	2	6	...	...	...	...	...	...	...	...	...	...	...	...	...	...	...	...	...	27	61	159
92	16	6	1	...	...	...	...	1	...	1	...	...	...	1	...	...	...	5	1	117	173	160
94	39	26	9	...	...	...	...	...	...	2	...	...	...	1	...	...	...	3	...	118	149	161
65	1	21	...	...	...	...	...	...	...	...	...	...	...	...	...	...	...	3	...	98	142	162
399	14	257	102	5	...	...	...	12	...	23	...	...	...	22	1	1	...	82	11	832	1,240	163
258	41	86	26	17	...	...	...	14	...	6	...	...	...	7	...	...	...	15	5	399	630	164
115	2	22	...	...	...	...	...	2	1	2	...	2	...	4	...	...	...	4	...	177	291	165
101	...	114	7	2	...	...	...	1	...	...	...	...	...	...	...	1	...	8	...	263	381	166
471	8	179	8	...	...	...	...	22	...	6	...	1	...	19	...	...	...	25	1	635	1,110	167
156	10	54	9	...	...	...	...	1	...	1	...	...	...	1	...	1	...	4	...	204	333	168
110	8	21	...	...	...	...	...	...	...	...	...	...	...	...	...	...	...	7	1	125	241	169
88	3	47	1	6	1	1	...	2	...	5	...	4	...	8	...	...	...	42	4	191	355	170
618	6	304	14	...	...	...	...	41	...	10	...	...	...	17	...	...	...	39	3	877	1,542	171
164	1	29	1	32	...	...	...	...	...	6	...	1	...	1	1	...	...	12	...	267	421	172
98	...	27	10	...	...	...	...	...	...	2	...	...	...	...	...	...	...	1	...	132	226	173
35	...	5	1	...	...	...	...	...	...	...	...	...	...	...	...	...	...	...	...	31	77	174
गैर आबाद																						175
368	3	115	12	...	...	...	...	4	...	...	...	...	...	1	...	...	...	5	...	456	808	176



## ग्राम/नगरीय ब्लॉक प्राथमिक

## 4-वालपो तहसील (ग्रामीण)

स्थानीय कोड नं०	ग्राम/नगर/वार्ड/ नगरीय ब्लॉक का नाम	ग्राम का क्षेत्रफल एकड़ में तथा नगर/वार्ड का वर्ग कि०मी० में	अधिकृत आवासीय मकानों की संख्या	परिवारों की संख्या	कुल जनसंख्या (न पंजीकृत और वेधरदार जन- संख्या सहित)			अनुमूचित जातियाँ		अनुमूचित जन जातियाँ		साक्षर व शिक्षित व्यक्ति		कुल काम करने वाले (I-IX)	
					व्यक्ति	पु०	स्त्री	पु०	स्त्री	पु०	स्त्री	पु०	स्त्री	पु०	स्त्री
					6	7	8	9	10	11	12	13	14	15	16
177	सुरहती	996	126	145	822	447	375	182	161	...	...	145	38	227	21
178	गढ़ा	878	104	118	661	267	294	215	184	...	...	111	13	190	16
179	दशहरी	732	71	85	538	271	267	84	76	...	...	85	9	136	3
180	अभीमा	812	73	86	579	317	272	53	46	...	...	103	9	160	1
181	इमिलिया बुजुर्ग	1,791	228	281	1,295	693	602	232	196	...	...	210	51	363	22
182	जोरा खेरा	1,048	162	179	948	516	432	161	138	...	...	229	7	262	1
183	सुनहता	1,719	92	118	851	455	396	89	85	...	...	154	4	238	3
184	कहता हमीरपुर	2,362	124	184	1,064	610	454	185	147	...	...	197	28	301	5
185	कुटरा हमीरपुर	933						गर आबाद							
186	परासन	1,0901	544	654	4,146	2,243	1,903	430	335	...	...	267	82	1,169	41
187	धमवी खुर्द	501						गर आबाद							
188	करमचन्दपुर	1,673	155	187	1,186	663	523	176	134	...	...	159	27	338	4
189	मवई	1,723	116	146	740	408	332	171	135	...	...	133	24	241	4
190	गरहो	1,685	109	19	798	428	370	152	143	...	...	175	11	221	5
191	रसूलपुर	745	44	49	334	193	141	21	17	...	...	54	...	88	...
192	बर खेड़ा	835	89	101	687	375	312	204	158	...	...	87	9	190	4
193	सुजानपुर	512	23	28	174	97	77	...	...	...	...	21	...	44	...
194	सोन्धी	1,452	24	30	205	113	92	41	34	...	...	38	12	56	...
195	ताहरपुर	1,432	84	86	479	242	237	43	42	...	...	91	34	125	6
196	कठपुरवा	885	94	117	603	327	276	160	127	...	...	148	23	174	6
197	बधीना	4,276	604	618	3,486	1,852	1,634	633	389	...	...	721	234	940	91
198	फरहामपुर	302	26	26	163	78	85	50	56	...	...	9	...	40	1
199	परोसा	1,552	137	140	738	401	337	117	110	...	...	112	35	185	11
200	बांशी	3,410	373	395	1,970	1,050	920	230	253	...	...	307	91	578	36
201	सहादतपुर	553	33	33	132	94	88	...	...	...	...	13	...	47	...
202	इतौरा थावनी	1,097	101	109	616	326	290	67	57	...	...	97	16	177	2
203	निस्वापुर	1,125	78	87	580	297	283	114	110	...	...	81	23	144	6
204	हांसा	2,159	122	128	751	391	360	195	179	...	...	84	13	187	...
205	मवई अहीर	489	104	133	921	495	426	116	100	...	...	97	34	247	6
206	मोहरी	878	62	63	362	196	166	17	18	...	...	3	...	122	3

## जनगणना सार-पत्र

## काम करने वाले

V																			काम न करने वाले		स्थानीय कोड नं	
I	II	III	IV	(अ)				(ब)				VI	VII	VIII	IX	X						
पुं	स्त्री	पुं	स्त्री	पुं	स्त्री	पुं	स्त्री	पुं	स्त्री	पुं	स्त्री	पुं	स्त्री	पुं	स्त्री	पुं	स्त्री	पुं	स्त्री			
17	18	19	20	21	22	23	24	25	26	27	28	29	30	31	32	33	34	35	36	37	38	1
133	2	72	10	...	...	...	...	1	...	5	...	3	...	4	...	...	...	9	...	220	363	177
110	70	55	44	3	...	...	...	3	1	4	...	1	...	4	1	1	...	9	...	177	178	178
118	2	16	1	...	...	...	...	...	...	...	...	...	...	...	...	...	...	2	...	135	264	179
111	1	47	...	1	...	...	...	1	...	...	...	...	...	...	...	...	...	...	...	147	271	180
222	14	70	5	...	...	...	...	...	...	1	...	...	...	1	...	...	...	9	3	330	580	181
220	1	34	...	...	...	...	...	6	...	...	...	...	...	1	...	...	...	1	...	254	431	182
201	...	29	3	...	...	...	...	5	...	...	...	...	...	1	...	...	...	3	...	217	393	183
203	3	92	2	...	...	...	...	1	...	...	...	...	...	1	...	...	...	4	...	309	449	184
गर आबाद																						185
838	11	288	29	...	...	...	...	6	...	...	...	...	...	13	...	...	...	24	1	1,074	1,862	186
गर आबाद																						187
282	3	49	...	...	...	...	...	...	...	...	...	...	...	...	...	...	...	7	1	325	519	188
210	1	21	3	...	...	...	...	1	...	1	...	...	...	5	...	...	...	3	...	167	328	189
165	...	48	4	...	...	...	...	3	...	...	...	...	...	4	1	...	...	1	...	207	365	190
81	...	2	...	...	...	...	...	...	...	...	...	...	...	...	...	...	...	5	...	105	141	191
148	3	35	1	...	...	...	...	3	...	...	...	...	...	1	...	...	...	3	...	185	308	192
43	...	1	...	...	...	...	...	...	...	...	...	...	...	...	...	...	...	...	...	53	77	193
47	...	8	...	...	...	...	...	...	...	...	...	...	...	...	...	...	...	1	...	57	92	194
89	1	30	5	...	...	...	...	...	...	1	...	...	...	3	...	...	...	2	...	117	231	195
158	6	16	...	...	...	...	...	...	...	...	...	...	...	...	...	...	...	...	...	153	270	196
485	11	342	71	...	...	...	...	30	...	...	...	6	...	19	2	4	...	41	6	912	1,544	197
23	...	16	1	...	...	...	...	...	...	13	...	...	...	...	...	...	...	1	...	38	84	198
103	3	72	7	...	...	...	...	...	...	...	...	1	...	3	1	...	...	5	...	216	356	199
316	19	197	9	4	...	...	...	2	...	1	...	7	1	4	1	2	...	42	6	472	884	200
27	...	19	...	1	...	...	...	...	...	4	...	...	...	...	...	...	...	...	...	47	83	201
117	1	27	1	11	...	...	...	7	...	...	...	...	...	4	...	...	...	11	...	149	288	202
75	6	61	...	...	...	...	...	...	...	...	...	1	...	...	...	...	...	7	...	153	277	203
113	...	71	...	1	...	...	...	...	...	...	...	...	...	...	...	...	...	2	...	204	360	204
194	...	44	5	2	...	...	...	2	1	...	...	...	...	4	...	...	...	1	...	248	420	205
113	2	9	1	...	...	...	...	...	...	...	...	...	...	...	...	...	...	...	...	74	163	206

## ग्राम/नगरीय ब्लॉक प्राथमिक

## 4—कालपी तहसील (ग्रामीण)

स्थानीय कोड नं०	ग्राम/नगर/वार्ड/ नगरीय ब्लॉक का नाम	ग्राम का क्षेत्रफल एकड़ में तथा नगर/वार्ड का वर्ग कि०मी० में	अधिकृत आवासीय मकानों की संख्या	परिवारों की संख्या	कुल जनसंख्या (संस्थागत और बेघरवार जन- संख्या सहित)			अनुसूचित जातियाँ		अनुसूचित जन- जातियाँ		साक्षर व शिक्षित व्यक्ति		कुल काम करने वाले (I-IX)	
					व्यक्ति	पु०	स्त्री	पु०	स्त्री	पु०	स्त्री	पु०	स्त्री	पु०	स्त्री
1	2	3	4	5	6	7	8	9	10	11	12	13	14	15	16
207	मुदारा लारपुर	1,108	53	64	407	210	197	3	2	...	...	22	1	114	3
208	अमिरुआ	982	58	60	395	224	171	31	17	...	...	19	1	124	...
209	पाली	1,699	79	84	471	264	207	99	65	...	...	33	9	138	2
210	अलीपुर	1,408	65	78	386	220	166	68	33	...	...	53	9	98	...
211	रेला	2,010	89	104	705	372	333	71	63	...	...	60	6	191	3
212	मझवार	539	48	53	298	173	125	61	45	...	...	23	1	73	5
213	इकौना	3,172	139	141	775	400	375	59	56	...	...	74	12	229	6
214	जकसिया	2,599	116	138	723	414	309	76	59	...	...	65	8	231	2
215	जमरेही	860	80	98	574	294	280	178	179	...	...	79	3	149	16
216	लोधीपुर	828	58	68	462	236	226	27	17	...	...	55	3	125	1
217	हरचन्दपुर	677	211	245	1,493	761	732	409	358	...	...	230	76	385	75
218	गोहना	860	53	54	252	137	115	6	7	...	...	31	7	96	...
219	कुसमरा	1,977	186	210	1,231	612	619	49	39	...	...	145	12	337	17
220	मटौडा	516	1	1	1	1	...	...	...	...	...	...	...	1	...
221	उदनपुर	1,471	204	205	1,040	537	503	115	97	...	...	176	21	308	3
222	खुटमिली	1,549	130	130	744	402	342	106	91	...	...	119	35	205	2
223	कदीरा	2,414	713	852	4,708	2,465	2,243	521	468	...	...	1,083	360	1,227	126
224	बम्होरी	536	50	52	305	147	159	87	92	...	...	57	23	89	2
225	सजेहरा	551	41	41	242	136	106	80	62	...	...	7	...	83	...
226	उकुरुआ	428	37	41	241	127	114	38	33	...	...	27	...	56	4
227	पन्डौरा	1,338	68	74	433	224	209	112	113	...	...	87	29	104	5
228	नाका	1,715	96	108	648	347	301	111	103	...	...	16	21	178	14
229	मरगाया	5,464	409	468	2,595	1,368	1,227	568	509	...	...	404	132	701	167
230	नगवाँ	1,684	49	52	422	233	189	74	61	...	...	42	1	115	86
231	चन्दरसी	843	145	145	861	469	392	200	158	...	...	151	16	259	25
232	काना खेड़ा	2,703	129	139	830	428	402	197	190	...	...	75	10	278	11
233	चटेला	3,798	437	459	2,489	1,364	1,125	273	252	...	...	335	16	748	15
234	बड़ागांव	4,145	280	303	1,709	927	782	299	256	...	...	201	22	502	39
235	मेंडी	3,480	215	352	1,484	805	679	221	175	...	...	275	31	462	51
236	पथरेहटा	1,760	95	97	773	410	363	17	16	...	...	159	2	220	4

## जनगणना सार-पत्र

काम करने वाले

V																						काम न करने वाले		स्थानीय कोड नं०	
I		II		III		IV		(अ)				(ब)				VI		VII		VIII		IX			X
पु०	स्त्री	पु०	स्त्री	पु०	स्त्री	पु०	स्त्री	पु०	स्त्री	पु०	स्त्री	पु०	स्त्री	पु०	स्त्री	पु०	स्त्री	पु०	स्त्री	पु०	स्त्री	पु०	स्त्री	पु०	स्त्री
17	18	19	20	21	22	23	24	25	26	27	28	29	30	31	32	33	34	35	36	37	38	1			
114	2	...	1	...	...	...	...	...	...	...	...	...	...	...	...	...	...	...	...	96	194	207			
111	...	11	...	...	...	...	...	...	...	...	...	...	...	...	...	...	...	2	...	100	171	208			
117	2	14	...	...	...	...	...	1	...	...	...	...	...	1	...	...	...	5	...	126	205	209			
69	...	25	...	...	...	...	...	2	...	...	...	...	...	...	...	...	...	2	...	122	166	210			
152	1	25	2	1	...	...	...	8	...	...	...	...	...	3	...	...	...	2	...	181	330	211			
42	...	24	5	...	...	...	...	4	...	...	...	...	...	3	...	...	...	...	...	100	120	212			
164	1	63	5	...	...	...	...	...	...	...	...	...	...	...	...	...	...	2	...	171	369	213			
168	1	59	1	1	...	...	...	2	...	...	...	...	...	...	...	...	...	1	...	183	307	214			
128	...	16	16	...	...	...	...	1	...	...	...	...	...	2	...	...	...	2	...	145	264	215			
112	...	9	...	2	...	...	...	...	...	...	...	...	...	...	1	...	...	2	...	111	225	216			
277	15	89	59	...	...	...	...	...	...	...	...	...	...	...	...	9	...	6	1	376	657	217			
71	...	25	...	...	...	...	...	...	...	4	...	...	...	...	...	...	...	...	...	41	115	218			
240	7	89	10	...	...	...	...	3	...	...	...	...	...	...	...	...	...	5	...	275	602	219			
1	...	...	...	...	...	...	...	...	...	...	...	...	...	...	...	...	...	...	...	...	...	220			
244	...	50	3	...	...	...	...	4	...	...	...	...	...	...	...	...	...	10	...	229	500	221			
128	1	67	...	...	...	...	...	1	...	2	...	...	...	3	...	...	...	4	1	197	340	222			
331	15	341	80	12	...	16	...	75	...	26	...	13	...	147	...	4	...	262	31	1,238	2,117	223			
25	2	35	...	2	...	...	...	4	...	...	...	3	...	9	...	...	...	11	...	58	157	224			
47	...	26	...	...	...	10	...	...	...	...	...	...	...	...	...	...	...	...	...	53	106	225			
43	...	11	4	...	...	...	...	...	...	...	...	...	...	...	...	...	...	2	...	71	110	226			
59	3	30	2	...	...	...	...	12	...	...	...	...	...	3	...	...	...	...	...	120	204	227			
133	4	44	10	...	...	...	...	...	...	...	...	...	...	...	...	...	...	1	...	169	287	228			
439	12	225	144	3	...	...	...	11	...	...	...	1	...	6	...	...	...	16	10	667	1,060	229			
22	1	93	85	...	...	...	...	...	...	...	...	...	...	...	...	...	...	...	...	118	103	230			
195	7	60	18	...	...	...	...	1	...	...	...	...	...	1	...	...	...	2	...	210	367	231			
267	9	11	2	...	...	...	...	...	...	...	...	...	...	...	...	...	...	...	...	150	391	232			
510	7	212	...	...	...	...	...	15	8	...	...	...	...	...	...	1	...	10	...	616	1,110	233			
371	13	90	24	...	...	...	...	33	2	...	...	...	...	5	...	...	...	3	...	425	743	234			
240	1	200	49	...	...	...	...	10	...	...	...	...	...	2	...	...	...	10	1	343	628	235			
144	...	71	...	...	...	...	...	...	3	1	...	...	...	3	1	...	...	1	...	190	359	236			

## ग्राम/नगरीय ब्लॉक प्राथमिक

## 4—कालपी तहसील (ग्रामीण)

स्थानीय कोड नं०	ग्राम/नगर/वाडं नगरीय ब्लॉक का नाम	ग्राम का क्षेत्रफल एकड़ में तथा नगर/वाडं का वर्ग कि०मी० में अधिकृत आवासीय मकानों की संख्या		परिवारों की संख्या	कुल जनसंख्या (संस्थागत और बेघरबार जन- संख्या सहित)			अनुसूचित जातियां		अनुसूचित जन- जातियां		साक्षर व शिक्षित व्यक्ति		कुल काम करने वाले (I-IX)	
					व्यक्ति	पु०	स्त्री	पु०	स्त्री	पु०	स्त्री	पु०	स्त्री	पु०	स्त्री
1	2	3	4	5	6	7	8	9	10	11	12	13	14	15	16
237	बसरोही	1,032	94	140	810	417	393	44	31	...	...	6	12	195	2
238	शमसी	587	19	23	150	74	76	74	76	...	...	60	1	36	1
239	हाजीपुर सलैया	1,191						गैर आबाद							
240	चिरपुरा	235													
241	ववेतरा	482	17	25	187	103	84	...	...	...	...	6	...	46	...
242	हिमनपुरा	718	30	34	366	196	170	...	...	...	...	23	...	80	7

## जनगणना सार-पत्र

काम करने वाले

V																		काम न करने वाले			स्थानीय कोड नं०	
I	II	III	IV					VI	VII	VIII	IX	X										
						(अ)		(ब)														
पु०	स्त्री	पु०	स्त्री	पु०	स्त्री	पु०	स्त्री	पु०	स्त्री	पु०	स्त्री	पु०	स्त्री	पु०	स्त्री	पु०	स्त्री					
17	18	19	20	21	22	23	24	25	26	27	28	29	30	31	32	33	34	35	36	37	38	1
127	1	62	1	..	...	...	...	...	...	...	...	...	...	2	...	...	...	4	...	222	391	237
24	...	11	1	...	...	...	...	...	...	...	...	...	...	1	...	...	...	...	...	38	73	238
		गैर आबाद																				239
		गैर आबाद																				240
45	...	...	...	...	...	...	...	...	...	...	...	...	...	...	...	...	...	1	...	57	84	241
71	1	9	6	...	...	...	...	...	...	...	...	...	...	...	...	...	...	...	...	116	163	242

## ग्राम/नगरीय ब्लॉक प्राथमिक

## 4—कालपी तहसील (नगरीय)

स्थानीय कोड नं०	ग्राम/नगर/वार्ड/ नगरीय ब्लॉक का नाम	ग्राम का क्षेत्रफल एकड़ में तथा नगर/वार्ड का वर्ग कि०मी० में	अधिकृत आवासीय मकानों की संख्या	परिवारों की संख्या	कुल जनसंख्या (संस्थागत और बेघरवार जन- संख्या सहित)			अनुसूचित जातियां		अनुसूचित जन- जातियां		साक्षर व शिक्षित व्यक्ति		कुल काम करने वाले (I-IX)	
					व्यक्ति	पुं०	स्त्री	पुं०	स्त्री	पुं०	स्त्री	पुं०	स्त्री	पुं०	स्त्री
					6	7	8	9	10	11	12	13	14	15	16

## नगर पालिका

III कालपी नगर पालिका का योग					3,202	3,612	21,384	1,1493	9,841	1,930	1,658	...	...	5,600	2,446	5,496	334
वार्ड नं० 1 का योग					436	490	2,596	1,395	1,201	256	229	...	...	822	451	693	52
1	प्रगणक ब्लॉक	1			90	92	562	303	259	31	31	...	...	133	63	147	6
2	,,	2			58	65	343	172	171	22	24	...	...	119	80	83	6
3	,,	3			81	103	583	318	265	157	141	...	...	144	48	171	34
4	,,	4			78	92	595	315	280	5	1	...	...	237	161	149	4
5	,,	5			129	138	513	287	226	41	32	...	...	189	99	143	2
वार्ड नं० 2 का योग					429	531	2,832	1,578	1,254	112	98	...	...	935	417	697	27
6	प्रगणक ब्लॉक	6			45	56	322	173	149	24	22	...	...	83	35	80	...
7	,,	7			60	73	392	217	175	26	17	...	...	138	83	105	7
8	,,	8			63	76	427	240	187	40	31	...	...	147	46	113	...
9	,,	9			73	99	512	283	229	...	...	...	...	174	71	120	2
10	,,	10			68	76	389	216	173	...	...	...	...	143	80	88	3
11	,,	11			59	66	382	215	167	5	18	...	...	113	57	99	5
12	,,	12			61	85	408	234	174	7	10	...	...	137	45	92	10
वार्ड नं० 3 का योग					471	517	2,890	1,574	1,316	451	401	...	...	734	273	767	55
13	प्रगणक ब्लॉक	13			89	101	622	325	297	68	69	...	...	157	94	146	10
14	,,	14			105	271	588	348	240	30	32	...	...	202	84	131	3
15	,,	15			65	65	338	184	154	126	102	...	...	61	14	102	20
16	,,	16			64	65	375	199	176	141	128	...	...	95	30	108	14
17	,,	17			64	75	491	260	231	86	70	...	...	117	14	134	3
18	,,	18			84	84	476	258	218	...	...	...	...	102	37	16	5
वार्ड नं० 4 का योग					676	773	4,457	2,376	2,081	413	344	...	...	1,089	389	1,131	92
19	प्रगणक ब्लॉक	19			47	58	420	220	200	2	...	...	...	77	13	108	1
20	,,	20			40	44	269	132	137	5	5	...	...	42	9	70	1
21	,,	21			85	88	558	289	269	109	95	...	...	168	63	144	11
22	,,	22			36	42	297	155	142	2	2	...	...	87	34	70	6
23	,,	23			58	75	434	218	218	49	43	...	...	100	41	109	6

नोट :—वार्ड/प्रगणक ब्लॉक स्तर पर क्षेत्रफल उपलब्ध नहीं है।

## V

काम न करने  
वाले

स्थानीय कोड नं०

पु०	स्त्री	पु०	स्त्री	पु०	स्त्री	पु०	स्त्री	पु०	स्त्री	पु०	स्त्री	पु०	स्त्री	पु०	स्त्री	पु०	स्त्री	पु०	स्त्री	पु०	स्त्री	पु०	स्त्री
17	18	19	20	21	22	23	24	25	26	27	28	29	30	31	32	33	34	35	36	37	38	1	
कालपी																							
323	7	50	1	122	5	4	1	202	41	1,041	44	220	6	1,346	28	480	1	1,708	200	5,997	9,507		
101	2	10	...	15	5	...	...	35	4	57	...	8	3	162	...	17	...	288	38	702	1,149		
61	1	1	...	11	3	...	...	6	1	9	...	6	1	11	...	8	...	34	...	156	253	1	
7	...	1	...	2	1	...	...	3	1	9	...	...	1	34	...	...	...	27	3	89	165	2	
18	1	6	...	1	1	...	...	8	...	13	...	1	1	22	...	4	...	98	31	147	231	3	
9	...	...	...	...	...	...	...	18	2	11	...	...	...	70	...	4	...	37	2	166	276	4	
6	...	2	...	1	...	...	...	...	...	15	...	1	...	25	...	1	...	92	2	144	224	5	
40	2	6	...	6	...	...	...	17	4	91	5	29	...	169	1	36	...	303	15	881	1,227		
17	...	...	...	1	...	...	...	...	...	3	...	...	...	1	...	2	...	56	...	93	149	6	
10	2	...	...	...	...	...	...	...	...	28	...	2	...	32	...	4	...	29	5	112	168	7	
2	...	6	...	...	...	...	...	8	...	15	...	1	...	25	...	14	...	42	...	127	187	8	
4	...	...	...	3	...	...	...	...	...	14	2	...	...	42	...	4	...	53	...	163	227	9	
3	...	...	...	1	...	...	...	5	...	10	...	...	...	39	...	...	...	30	3	128	170	10	
3	...	...	...	1	...	...	...	3	3	12	...	26	...	...	...	4	...	50	2	116	162	11	
1	...	...	...	...	...	...	...	1	1	9	3	...	...	30	1	8	...	43	5	142	164	12	
23	...	1	...	2	...	...	...	20	3	126	2	49	2	165	3	49	...	332	45	807	1,261		
10	...	...	...	...	...	...	...	...	...	20	...	14	...	37	...	11	...	54	10	179	287	13	
2	...	1	...	...	...	...	...	4	...	33	...	7	...	25	1	13	...	46	2	217	237	14	
...	...	...	...	...	...	...	...	...	...	12	1	1	...	7	2	5	...	77	17	82	134	15	
3	...	...	...	...	...	...	...	4	...	14	1	15	2	11	...	4	...	57	1	91	162	16	
...	...	...	...	1	...	...	...	3	2	24	...	7	...	36	...	4	...	59	6	126	228	17	
8	...	...	...	1	...	...	...	9	1	23	...	5	...	49	...	12	...	39	4	112	213	18	
59	1	24	...	25	...	...	1	102	16	259	9	57	1	217	4	71	...	317	60	1,245	1,989		
...	...	...	...	...	...	...	...	9	...	8	...	19	...	41	1	3	...	28	...	112	199	19	
2	...	...	...	...	...	...	...	1	...	8	...	19	...	9	...	5	...	26	1	62	126	20	
6	1	...	...	5	...	...	...	9	...	52	1	3	1	23	1	16	...	30	7	145	258	21	
3	...	5	...	5	...	...	...	4	...	11	2	14	...	...	...	3	...	15	4	85	126	22	
...	...	11	...	...	...	...	...	32	...	24	1	1	...	33	1	3	...	5	4	109	210	23	



## ग्राम/नगरीय ब्लाक प्राथमिक

## 4-कालपी तहसील (नगरीय)

स्थानीय कोड नं०	ग्राम/नगर/वार्ड/ नगरीय ब्लाक का नाम	ग्राम का क्षेत्रफल एकड़ में तथा नगर/वार्ड का वर्ग कि०मी० में	अधिकृत आवासीय मकानों की संख्या	परिवारों की संख्या	कुल जनसंख्या (सम्यागत और वेधरबार जन- संख्या सहित)			अनुसूचित जातियाँ		अनुसूचित जन जातियाँ		साक्षर व शिक्षित व्यक्ति		कुल काम करने वाले (I-IX)	
					व्यक्ति	पु०	स्त्री	पु०	स्त्री	पु०	स्त्री	पु०	स्त्री	पु०	स्त्री
1	2	3	4	5	6	7	8	9	10	11	12	13	14	15	16
24	प्रगणक ब्लाक	24	65	69	423	214	209	45	56	...	...	69	21	113	34
25	„	25	54	80	527	282	245	...	...	...	...	154	52	143	21
26	„	26	58	81	393	205	188	111	97	...	...	52	8	104	5
27	„	27	138	141	615	380	235	57	22	...	...	176	56	149	3
28	„	28	95	95	521	281	240	33	24	...	...	164	92	121	4
वार्ड नं० 5 का योग			468	498	3,424	1,841	1,583	268	234	...	...	644	259	133	48
29	प्रगणक ब्लाक	29	74	89	644	333	311	...	...	...	...	144	98	150	6
30	„	30	78	83	607	323	284	...	...	...	...	84	31	202	4
31	„	31	45	45	391	207	184	32	26	...	...	79	18	102	8
32	„	32	51	56	430	217	213	...	...	...	...	95	51	107	19
33	„	33	51	53	380	208	172	65	65	...	...	87	21	109	1
34	„	34	81	84	538	298	240	119	97	...	...	89	25	153	6
35	„	35	88	88	434	255	179	52	46	...	...	66	15	110	4
वार्ड नं० 6 का योग			399	422	2,653	1,411	1,242	402	325	...	...	659	237	687	33
36	प्रगणक ब्लाक	36	60	66	489	254	235	3	3	...	...	119	43	114	3
37	„	37	82	86	506	261	245	91	80	...	...	93	46	119	2
38	„	38	85	91	502	283	219	268	203	...	...	151	22	161	8
39	„	39	65	66	377	199	178	40	39	...	...	113	65	90	14
40	„	40	46	52	386	209	177	...	...	...	...	75	34	101	5
41	„	41	61	61	393	205	188	...	...	...	...	108	47	102	1
वार्ड नं० 7 का योग			323	381	2,482	1,318	1,164	28	27	...	...	717	400	568	27
42	प्रगणक ब्लाक	42	55	55	397	209	188	...	...	...	...	112	42	98	10
43	„	43	47	59	396	208	188	...	...	...	...	70	41	91	3
44	„	44	53	79	391	214	177	...	...	...	...	141	76	88	7
45	„	45	41	54	391	204	187	...	...	...	...	136	103	57	3
46	„	46	76	82	465	257	208	24	24	...	...	114	58	113	4
47	„	47	51	52	442	226	216	4	3	...	...	144	80	101	...

## जनगणना सार-पत्र

काम करने वाले

V																				काम न करने वाले		स्थानीय कोड नं०
I	II	III	IV	(अ)		(ब)		VI	VII	VIII	IX	X										
पु०	स्त्री	पु०	स्त्री	पु०	स्त्री	पु०	स्त्री	पु०	स्त्री	पु०	स्त्री	पु०	स्त्री	पु०	स्त्री	पु०	स्त्री					
17	18	19	20	21	22	23	24	25	26	27	28	29	30	31	32	33	34	35	36	37	38	1
1	...	...	...	13	...	...	...	9	...	10	1	...	...	20	1	1	...	99	32	101	175	24
17	...	...	...	2	...	...	...	6	12	69	3	1	...	16	...	9	...	23	6	139	224	25
14	...	8	...	...	...	...	...	1	4	17	...	...	...	8	...	27	...	29	1	101	183	26
5	...	...	...	...	...	...	1	1	...	53	1	...	...	34	...	1	...	55	1	231	232	27
11	...	...	...	...	...	...	...	20	...	7	...	...	...	33	...	3	...	47	4	160	236	28
37	1	4	...	40	...	2	...	22	3	154	23	56	...	294	11	100	...	224	10	908	1,535	
1	...	...	...	1	...	...	...	16	...	25	...	12	...	57	6	6	...	32	...	183	305	29
25	...	3	...	16	...	...	...	9	...	41	...	8	...	62	1	...	...	46	3	121	280	30
2	...	...	...	3	...	...	...	...	2	28	6	4	...	39	...	17	...	9	...	105	176	31
...	...	...	...	...	...	...	...	...	...	15	17	24	...	40	1	18	...	10	1	110	194	32
...	...	...	...	15	...	2	...	3	...	12	...	7	...	12	...	19	...	39	1	99	171	33
3	...	...	...	3	...	...	...	1	...	25	...	...	...	56	1	17	...	48	5	145	234	34
6	1	1	...	2	...	...	...	1	1	8	...	1	...	28	2	23	...	40	...	145	175	35
35	1	5	1	9	...	...	...	5	6	221	5	13	...	157	8	104	1	138	11	724	1,209	
...	...	...	...	...	...	...	...	...	...	53	1	2	...	34	1	6	1	19	...	140	232	36
1	...	2	1	3	...	...	...	...	...	24	...	1	...	25	1	27	...	36	...	142	243	37
...	...	2	...	...	...	...	...	1	...	87	3	...	...	29	4	20	...	22	1	122	211	38
23	1	1	...	...	...	...	...	2	3	8	...	3	...	22	1	4	...	27	9	109	164	39
4	...	...	...	...	...	...	...	...	3	15	1	...	...	28	1	31	...	23	...	108	172	40
7	...	...	...	6	...	...	...	2	...	34	...	7	...	19	...	16	...	11	1	103	187	41
28	...	...	...	25	...	2	...	1	5	133	...	8	...	182	1	103	...	106	21	730	1,137	
5	...	...	...	...	...	...	...	...	5	10	...	1	...	35	...	18	...	29	5	111	178	42
1	...	...	...	...	...	1	...	...	...	1	...	6	...	22	...	48	...	12	3	117	185	43
1	...	...	...	...	...	...	...	...	...	33	...	...	...	34	1	3	...	17	6	126	170	44
6	...	...	...	...	...	1	...	...	...	7	...	1	...	54	...	11	...	17	3	107	184	45
10	...	...	...	25	...	...	...	1	...	21	...	...	...	20	...	21	...	15	4	144	204	46
5	...	...	...	...	...	...	...	...	...	61	...	...	...	17	...	2	...	16	...	125	216	47