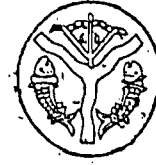


जनगणना 1991



CENSUS 1991

श्रंखला-25
उत्तर प्रदेश

SERIES-25
UTTAR PRADESH

भाग-XII ब
ग्राम व नगरीय
प्राथमिक जनगणना
सार

PART-XII B
VILLAGE & TOWNWISE
PRIMARY CENSUS
ABSTRACT

जिला जनगणना हस्तपुस्तिका
जिला ललितपुर

DISTRICT CENSUS HANDBOOK
DISTRICT LALITPUR

निदेशक जनगणना कार्य
उत्तर प्रदेश

DIRECTOR OF CENSUS OPERATIONS
UTTAR PRADESH

विषय सूची

पृष्ठ संख्या

1	प्रस्तावना	I
2	प्राक्कथन	V
3	जिले का मानचित्र	
4	जिले के महत्वपूर्ण आंकड़े	IX
5	जिला जनगणना हस्तपुस्तिका में प्रयुक्त प्रत्यय एवं परिभाषाएं	XVI
6	विश्लेषणात्मक टिप्पणी	1
7	जिला प्राथमिक जनगणना सार	12
8	ग्रामीण /नगरीय प्राथमिक जनगणना सार	
	अ— (i) ग्रामीण—मानचित्र एवं प्राथमिक जनगणना सार	
1	सामुदायिक विकास खण्ड—ताल बेहट	16
2	सामुदायिक विकास खण्ड—जखौरा	36
3	सामुदायिक विकास खण्ड—बार	60
4	सामुदायिक विकास खण्ड—विरधा	74
5	सामुदायिक विकास खण्ड—महरोनी	96
6	सामुदायिक विकास खण्ड—मंडावर	112
7	वनचार्ज	132
	(ii) ग्रामों की वर्णानुक्रम सूची	
1	सामुदायिक विकास खण्ड—ताल बेहट	136
2	सामुदायिक विकास खण्ड—जखौरा	141
3	सामुदायिक विकास खण्ड—बार	148

विषय सूची

पृष्ठ संख्या

4	सामुदायिक विकास खण्ड—विरधा	153
5	सामुदायिक विकास खण्ड—महरोनी	160
6	सामुदायिक विकास खण्ड—मंडावरा	165
ब—	नगरीय	171
I	नगरीय प्राथमिक जनगणना सार (वार्ड वार) ललितपुर न०पा०	
II	नगरीय प्राथमिक जनगणना सार (वार्ड वार) तालबेहट टी०ए०	
III	नगरीय प्राथमिक जनगणना सार (वार्ड वार) पाली टी० ए०	
IV	नगरीय प्राथमिक जनगणना सार (वार्ड वार) महरोनी टी० ए०	
	परिशिष्टियां	
I	नगरीय प्राथमिक जनगणना सार —प्रगणक ब्लाक वार अनु०जाति एवं अनु०जनजाति की कुल जनसंख्या	179
II	तहसीलवार प्राथमिक जनगणना सार (कुल/ग्रामीण/नगरीय)	188
III	जिला प्राथमिक जनगणना सार (अनु०जाति)	196
IV	जिला प्राथमिक जनगणना सार (अनु०जनजाति)	202
V	उ०प्र० के अनु० जाति /जनजाति की सूची	208

CONTENTS

		Page No.
1	Foreword	III
2	Preface	VII
3	Map of District	
4	Important Statistics of the District	IX
5	Concepts and Definitions of District Census Hand Book	XXI
6	Analytical Note	1
7	District Primary Census Abstract	12
8	Rural /Urban Primary Census Abstract	16
	A- (i) RURAL and Primary Census Abstract	
1	Community Development Block- Talbehat	36
2	Community Development Block- Jakhaura	60
3	Community Development Block- Bar	74
4	Community Development Block- Birdha	96
5	Community Development Block- Mahroni	112
6	Community Development Block- Mandwara	132
7	Forest Villages	
	A- (ii) Alphabetical List of Villages	
1	Community Development Block- Talbehat	136
2	Community Development Block- Jakhaura	141
3	Community Development Block- Bar	148
4	Community Development Block- Birdha	153
5	Community Development Block- Mahroni	160
6	Community Development Block- Mandawara	165
7	Forest Villages	
	B- URBAN	171
I	Urban Primary Census Abstract (Wardwise) Lalitpur M.B.	
II	Urban Primary Census Abstract (Wardwise) Talbehat T.A.	
III	Urban Primary Census Abstract (Wardwise) Pali T.A.	
IV	Urban Primary Census Abstract (Wardwise) Mahroni T.A.	

CONTENTS

Page No.

APPENDICES

I	Urban Primary Census Abstract (Total Population) Scheduled Caste Population and Scheduled Tribes Population, Enumerator Block wise.	179
II	Primary Census Abstract Tahsil wise (Total/ Rural/ Urban)	188
III	District Primary Census Abstract (Scheduled Caste)	196
IV	District Primary Census Abstract (Scheduled Tribe)	202
V	List of Scheduled Caste /Scheduled Tribes in U.P.	208

प्रस्तावना

जिला जनगणना पुस्तिकाओं का प्रकाशन 1951 की जनगणना के पश्चात् आरम्भ किया गया था। तब से लेकर अब तक प्रत्येक दशकीय जनगणना के पश्चात् कुछ परिवर्तनों/संशोधनों के साथ ये पुस्तिकायें प्रकाशित की जा रही हैं। जिला स्तर का यह एक बहुमूल्य प्रकाशन है जो प्रत्येक राज्य सरकार/संघ राज्य क्षेत्र प्रशासन की ओर से जनगणना संगठन द्वारा प्रकाशित किया जाता है। इससे अन्य बातों के साथ साथ सम्बन्धित जिलों के प्रत्येक ग्राम और कस्बे की कुछ बुनियादी जनसांख्यिकी और सामाजिक-आर्थिक विशेषताओं तथा अति महत्वपूर्ण नागरिक सुविधाओं की उपलब्धता के बारे में आंकड़े/जानकारी प्राप्त होती है। इस प्रकार योजना निर्माताओं, प्रशासकों, शिक्षाविदों और शोधकर्ताओं के लिये यह प्रकाशन अत्यन्त उपयोगी सिद्ध हुआ है।

आरम्भ में जिला जनगणना पुस्तिका में जनसंख्या के बारे में अति महत्वपूर्ण जनगणना सारणियाँ आर्थिक और सामाजिक-सांस्कृतिक पहलू और साथ ही जिले के प्रत्येक ग्राम और कस्बे (वार्ड-वार) का प्राथमिक जनगणना सार ही प्रस्तुत किया जाता था। 1961 की जनगणना के पश्चात् प्रकाशित जिला जनगणना पुस्तिकाओं में जिले का ब्योरा, प्रशासनिक सांख्यिकी, जनगणना सारणियाँ और प्राथमिक जनगणना सार सहित ग्राम और नगर निदेशिकायें सम्मिलित की गयी थीं। 1971 की जनगणना के पश्चात् सभी राज्यों और संघ राज्य क्षेत्रों में जिला जनगणना पुस्तिकाओं के दो भाग प्रकाशित किये गये। भाग-अ में ग्राम और नगर निदेशिकायें तथा भाग-ब में ग्राम और कस्बा प्राथमिक जनगणना सार प्रस्तुत किया गया। प्रशासनिक सांख्यिकी और जिला जनगणना सारणियों को सम्मिलित करते हुए जिला जनगणना पुस्तिका का भाग-स भी प्रकाशित किया जाना था लेकिन सुसंगत सामग्री के संकलन में अत्यधिक देरी हो जाने के कारण कई राज्यों/संघीय राज्य क्षेत्रों में इसे प्रकाशित नहीं किया जा सका। 1981 में ग्राम और नगर निदेशिका के फार्मेटों को नया रूप देने के साथ साथ जिला जनगणना पुस्तिकाओं में कुछ नई विशेषतायें भी सम्मिलित की गयीं। 1981 की जनगणना के पश्चात् इन्हें प्रत्येक जिले के सम्बन्ध में दो भागों में प्रकाशित किया गया। भाग-अ में ग्राम और नगर निदेशिकायें सम्मिलित थी जबकि भाग-ब में तहसील/कस्बा स्तर तक के अनुसूचित जाति/अनुसूचित जनजाति प्रा० ज० सा० सहित ग्रामों और कस्बों (वार्ड-वार) का प्रा० ज० सा० सम्मिलित था। उदाहरण के लिये बिजली को छोड़कर शेष सभी सुविधाओं को ग्राम निदेशिका में एक साथ दिया गया और यदि कोई सुविधा उस ग्राम में उपलब्ध नहीं थी तो ब्राड रेंजों में उस निकटतम स्थान की दूरी दी गयी जहाँ यह सुविधा उपलब्ध थी। संशोधित न्यूनतम आवश्यकता कार्यक्रम की कुछ आवश्यकताओं को पूरा करने के लिये ग्राम में प्रौढ़ साक्षरता केन्द्रों, प्राथमिक स्वास्थ्य उप केन्द्रों और सामुदायिक स्वास्थ्य कर्मचारियों जैसी कुछ नई मदों के बारे में जानकारी दी गयी। इसी प्रकार ग्राम तक पहुंचने के मार्ग के बारे में भी मदवार जानकारी उपलब्ध करायी गयी ताकि प्रत्येक जिले में अगम्य ग्रामों की संख्या का पता चल सके। न्यूनतम आवश्यकता कार्यक्रम की आवश्यकताओं को ध्यान में रखते हुए नगर निदेशिकाओं में भी गन्दी बस्तियों के बारे में विवरण-IV को उपलब्ध कराया गया ताकि योजना निर्माता गन्दी बस्तियों के बेहतर नागरिक और अन्य सुविधायें प्रदान करने के लिये कार्यक्रम तैयार कर सकें। इस विवरण में वर्ग I और वर्ग II कस्बों की गन्दी बस्तियों की नागरिक और अन्य सुविधाओं के ब्योरे दिये गये। इसके अलावा, अनुसूचित जातियों और अनुसूचित जनजातियों की जनसंख्या तथा प्रौढ़ साक्षरता कक्षाओं/केन्द्रों के बारे में क्रमशः विवरण-IV और विवरण-V में एक एक कालम भी जोड़ा गया।

1991 की जनगणना की जिला जनगणना पुस्तिकाओं के प्रस्तुतीकरण का तरीका कमोबेश वही है जो 1981 में अपनाया गया था। तथापि आंकड़े प्रयोक्ताओं के लाभ के लिये 1991 की जनगणना में प्राथमिक जनगणना सार के फार्मेट में मामूली परिवर्तन किये गये हैं। मुख्य काम करने वालों को नौ श्रेणियों में औद्योगिक वर्गीकरण दिया गया है जबकि 1981 की जनगणना में चार श्रेणियों में औद्योगिक वर्गीकरण दिया गया था। इसके अलावा, प्राथमिक जनगणना सार में 0-6 आयु समूह की स्त्री/पुरुष वार जनसंख्या भी पहली बार सम्मिलित की गयी है ताकि आंकड़े प्रयोक्ता अधिक विश्वसनीय साक्षरता दर निकाल सकें, क्योंकि 1991 की जनगणना के समय 7 वर्ष से कम आयु के सभी बच्चों को निरक्षर माना गया है। आशा है कि उक्त संशोधनों से योजना निर्माताओं को और अधिक प्रभावी विकास कार्यक्रम तैयार करने में सहायता मिलेगी।

1991 की जनगणना की एक अत्यन्त महत्वपूर्ण बात यह है कि ग्राम निदेशिका और प्रा० ज० सा० में परम्परागत तहसील/तालुका/पुलिस थाने स्तर पर आंकड़ों के प्रकाशन के स्थान पर सामुदायिक विकास खण्ड स्तर पर आंकड़े प्रस्तुत किये जायेंगे। आशा है कि ग्राम निदेशिका और प्रा० ज० सा० में सा० वि० खण्ड स्तर पर आंकड़ों के प्रकाशन से

योजना निर्माताओं को माइक्रो स्तर पर विकासात्मक योजनायें बनाने में सहायता मिलेगी क्योंकि विकासात्मक आयोजना के लिये साठविं खण्ड सबसे छोटी प्रशासनिक इकाई होती है।

मैग्नेटिक टेपों /फ्लापियों या प्रकाशित रिकार्ड से ग्राम निदेशिका/प्रा०ज०सा० आंकड़ों का प्रयोग करने वाले प्रशासकों, योजना निर्माताओं और शोधकर्ताओं के कार्य को सुविधाजनक बनाने के उद्देश्य से 1981 के कोडों सहित 1991 की जनगणना में प्रत्येक ग्राम को कम्प्यूटर और मैनुअल दोनों ही कोड दिये गये हैं।

यह प्रकाशन राज्य सरकार/संघ राज्य क्षेत्र प्रशासन और जनगणना संगठन का संयुक्त प्रयास है। इस प्रकाशन के मुद्रण की लागत राज्य सरकार/संघ राज्य क्षेत्र प्रशासन ने वहन की है और राज्य सरकार/संघ राज्य प्रशासन की ओर से इसके आंकड़े श्री विजेन्द्र पाल, निदेशक, जनगणना कार्य, उत्तर प्रदेश के निदेशन में एकत्रित और संकलित किये गये हैं। इस प्रकाशन की योजना, डिजाइन और समन्वय का कार्य पूर्व उप महारजिस्ट्रार (सामाजिक अध्ययन) डा० के०पी० इट्टामन और संयुक्त निदेशक श्री एम०एम० दुआ द्वारा आरम्भ किया गया था। जानकारी/आंकड़ों के प्रस्तुतीकरण में एकरूपता की दृष्टि से और माइक्रो स्तर पर जनगणना/गैर जनगणना आंकड़ों के विश्लेषण से उभर कर आई मुख्य विशेषताओं को दर्शित करते हुए विश्लेषणात्मक टिप्पणी तैयार करने के लिये वर्तमान उप महारजिस्ट्रार (सा०अ०) श्री एम०के० जैन के मार्गदर्शन में प्रत्येक राज्य और संघ राज्यक्षेत्र की एक-एक आदर्श जिला जनगणना पुस्तिका की सामाजिक अध्ययन प्रभाग में संवीक्षा की गयी। यह कार्य श्री ए०के० सिंह, उप निदेशक द्वारा किया गया और श्री एन०एस० सोम, सहायक निदेशक और उनके स्टाफ ने इसमें उनकी सहायता की। आरम्भ में पूर्व उप महारजिस्ट्रार (मानचित्र) डा० बी०के० राय ने और तत्पश्चात् वर्तमान उप महारजिस्ट्रार (मानचित्र) श्रीमती मिनाती घोष ने मानचित्र तैयार करने में तकनीकी मार्गदर्शन किया।

मैं उन सभी का आभारी हूँ जिन्होंने इस परियोजना में अपना योगदान दिया।

नई दिल्ली
11 जून, 1992

अमूल्य रत्न नन्द
भारत के महारजिस्ट्रार

FOREWORD

Publication of the District Census Handbooks (DCHs) was initiated after the 1951 Census and is continuing since then with some innovations/modifications after each decennial Census. This is the most valuable district level publication brought out by the Census Organisation on behalf of each State Government / Union Territory administration. It *inter alia* provides data/ information on some of the basic demographic and socio-economic characteristics and on the availability of certain important civic amenities /facilities in each village and town of the respective districts. This publication has thus proved to be of immense utility to the planners, administrators, academicians and researchers.

The scope of the District Census Handbook was initially confined certain important census tables on population, economic and socio-cultural aspects as also the Primary Census Abstract (P.C.A.) of each village and town (ward-wise) of the district. The District Census Handbook published after the 1961 Census contained descriptive account of the district, administrative statistics, census tables and Village and Town Directories including PCA. After the 1971 Census, two parts of the District Census Handbooks (Part-A comprising Village and Town Directories and Part-B comprising Village and Town PCA) were released in all the States and Union Territories. The third part-C of the District Census Handbooks comprising administrative statistics and district census tables, which was also to be brought out could not be published in many States/UTs due to considerable delay in compilation of relevant material. In 1981, some new features alongwith the restructuring of the formats of Village and Town Directory were introduced in the District Census Handbooks. These were published in two parts for each district after the 1981 Census. While part A comprised Village and Town Directories, the PCA of villages and towns (ward-wise) including Scheduled Caste and Scheduled Tribe PCA upto tahsil/town level were provided in part B. To illustrate, all the amenities except electricity were brought together in the Village Directory and if an amenity was not available in the referent village, the distance in broad ranges from the nearest place having such amenity was given. Information on some new items such as adult literacy centres, Primary health sub-centres and Community health workers in the Village were provided so as to meet some of the requirements of the Revised Minimum Needs Programmes. Similarly information on approach to the village was also provided for the first time in the Village Directory so as to give an idea about the number of inaccessible villages in each district. In case of Town Directories also, keeping in view the requirements of the Minimum Needs Programme, a statement IV-A on slums, was provided so as to enable the planners to chalk out the programmes for providing better civic and other amenities in the slums. In this statement details on civic and other amenities were reported for the slums of Class I and Class II towns. A part from this, one column on the Scheduled Castes and Scheduled Tribes population and another on adult literacy classes / centres were added in Statements IV and V respectively.

The manner of presentation of the DCHs for the 1991 Census is by and large the same as followed in 1981. However, the format of PCA has been restructured slightly in the 1991 Census for the benefit of data users. Nine-fold industrial classification of main workers has been given as against four-fold industrial classification presented in the 1981 census. In addition to this, the sex-wise population in the 0-6 age-group has also been included in PCA for the first time with a view to enabling data users to compute more realistic literacy rate as all children below 7 years of age have been treated as illiterate at the time of the 1991 Census. It is expected that the above mentioned modifications will help the planners in chalking out more effective developmental programmes.

One of the most important innovations in the 1991 Census is the Community Development Block level presentation of data in the Village Directory and PCA instead of the traditional Tahsil/Taluka/PS level presentation. It is expected that the presentation of Village Directory and PCA data at C.D. Block level will help the planners in formulation of micro-level developmental plans, as the C.D. Block is the lowest administrative unit for developmental planning.

In order to facilitate the task of administrators, planners and researchers intending to use Village Directory/PCA data, either from the magnetic tapes/floppies or from the published records, both the computer and manual codes for each village have been provided for the 1991 Census alongwith the corresponding codes of 1981.

This publication is a joint venture of the State Government/Union Territory administration and Census Organisation. The data have been collected and compiled under the direction of Shri Vijender Paul, Director of Census Operations, Uttar Pradesh on behalf of the State Government/UT administration which has borne the cost of printing. The task of planning, designing and coordination of the publication was initiated by Dr. K.P. Ittaman, former Deputy Registrar General (Social Studies) and Shri M.M. Dua, Joint Director. For the sake of uniformity in presentation of information /data and for preparation of analytical note depicting the salient features emerging from a micro-level analysis of Census/non-Census data, a model District Census Handbook from each State and Union Territory was thoroughly scrutinised in the Social Studies Division under the guidance of Shri M.K. Jain, the present Deputy Registrar General (S.S.). This task was carried out by Shri A.K. Singh, Deputy Director who was assisted by Shri N.S. Soam, Assistant Director and his staff. Technical guidance in the preparation of the maps was initially provided by Dr. B.K. Roy, former Deputy Registrar General (Map) and later by Mrs. Minati Ghosh, the present Deputy Registrar General (Map).

I am thankful to all those who have contributed to this project.

New Delhi
June 11, 1992

A.R. Nanda
Registrar General, India

प्राक्कथन

वर्तमान समय में किसी भी क्षेत्र के विकास की जानकारी हेतु मानवीय सम्पदा की स्थिति की जानकारी न केवल विकास के लिये अपनायी जाने वाली उपयुक्त रणनीति के निर्धारण के लिये परम आवश्यक है, अपितु सार्वलौकिक स्तर पर विकासगत प्रक्रिया के पुनरीक्षण हेतु भी आवश्यक है। द्वितीय परिप्रेक्ष्य में यह तथ्य इसलिये भी महत्व रखता है कि विशाल संसाधनों को लोक कल्याणार्थ खर्च किया जा रहा है। वे या तो अपर्याप्त पाये जाते हैं या उनके परिणात्मक लक्ष्य असंतोषजनक होते हैं, हमारे देश में योजनाबद्ध विकास की प्रक्रिया स्वतंत्रता प्राप्ति के पश्चात् प्रारम्भ हुई है और वर्तमान दशक के शुरुआत में इन समस्याओं के समाधान हेतु तरीकों में परिवर्तन हुए हैं। फिर भी अर्थ व्यवस्था के संचालन की हमारी जो भी अवधारणा रही हो, एक क्षेत्र विशेष स्तर के जनसंख्या गति विज्ञान की जानकारी बहुत ही महत्व रखती है, उपर्युक्त लक्ष्य को अपनाते हुए जनगणना संगठन जो कि देश का सांख्यिकीय से संबन्धित एक मात्र संस्था है, अपने उत्तरदायित्वों का निर्वहन का पूरा प्रयास करता आ रहा है। इस सम्बन्ध में एक उल्लेखनीय प्रयास जिला जनगणना हस्तपुस्तिकाओं के प्रकाशन का रहा है, जिनका क्रम 1951 की जनगणना से प्रारम्भ हुआ। इस प्रकाशन की एक नियमित विशेषता यह है कि इसे कुछ परिवर्तनों के साथ दशकीय जनगणना समाप्ति के उपरान्त प्रकाशित किये जाते हैं।

यह तथ्य कि प्रत्येक छः भारतीयों में एक उत्तर प्रदेश का निवासी है, प्रदेश के विशाल जनसंख्या आकार को दर्शाता है। भारतवर्ष के नियोजन प्रयासों की सफलता बहुत कुछ इसीलिये ही उत्तर प्रदेश राज्य में सफल होने पर निर्भर करती है। यह सार्वभौमिक रूप से स्वीकार्य है कि पूर्वी उत्तर प्रदेश के कुछ जिले देश के उन रेखांकित क्षेत्रों में शामिल हैं जो कि अत्यधिक पिछड़े हैं। व्यक्ति-स्तरीय (विशेषकर जिला स्तरीय) अवधारणा ही जनगणना की दशा में उत्थान हेतु नियोजन प्रक्रिया में व्यवहृत होना चाहिये। पहली बार जिला जनगणना हस्तपुस्तिकाओं के दोनों भागों में आंकड़े विकास खण्ड स्तर पर प्रस्तुत किये जा रहे हैं। सन् 2001 ईस्वी तक सभी को साक्षर बनाने के लक्ष्य को दृष्टिगत रखते हुए प्राथमिक स्तर पर शैक्षिक अवस्थापनाओं के बनाने का विशेषतया ध्यान दिया गया है। जिला स्तरीय कार्यकर्ताओं के सुविधार्थ 0-6 आयु वर्ग की लिंगवार जनसंख्या प्राथमिक जनगणना सार में अन्य वर्णनों के साथ अलग-अलग प्रस्तुत किया गया है। यह विशेषता जिले की साक्षरता स्तर को स्पष्ट प्रतिबिम्बित करना सुनिश्चित करेगा। इन प्रकाशनों के द्वारा (जो राज्य सरकार तथा जनगणना संगठन के सम्मिलित प्रयास हैं) 1991 की जनगणना के लिये दर्शित आंकड़ों में एक जिले में विभिन्न प्रकार की आर्थिक गतिविधियों में सम्मिलित कर्मियों के बारे में ज्यादा विवरण दिखाये जा रहे हैं। इस बार ग्राम निदर्शनी तथा 1991 की जनगणना के प्रारम्भिक जनगणना सार सम्बन्धी आंकड़े चुम्बकीय टेप/फ्लोपी में संग्रहित किये गये हैं। इस सम्बन्ध में योजना आयोग के स्थानीय राष्ट्रीय सूचना विज्ञान केन्द्र ने प्रशंसनीय सहयोग प्रदान किया है। यह आंकड़े अब राष्ट्रव्यापी निकनेट (एन0आई0सी0) सुविधाओं का प्रयोग करते हुए प्राप्त किये जा सकते हैं। आंकड़ा प्रयोगकर्ताओं को जनसंख्या आंकड़ों के सम्बन्ध में कम्प्यूटर कोड को भी संदर्भ हेतु इंगित किया गया है तथा इसे और अधिक लाभदायक बनाने हेतु आमतौर से दिये जाने वाले अतिरिक्त विशेषताओं को भी ज्ञात किया गया है, जैसे कि एक विस्तृत विश्लेषणात्मक टिप्पणी, जिलेवार महत्वपूर्ण आंकड़े और कुछ महत्वपूर्ण मानचित्र।

परम्परागत रूप से जिला जनगणना हस्तपुस्तिकाओं को दो भागों में प्रकाशित किया जा रहा है जो कि भाग "अ" तथा "ब" हैं। भाग "अ" को दो भागों में बांटा गया है। अनुभाग I ग्राम निदेशिका समाहित करता है तथा अनुभाग II नगर निदेशिका के आंकड़ों को प्रदर्शित करता है। ग्राम एवं नगर निदेशिकाओं से सम्बन्धित आंकड़ों के संकलन/पूर्ति की जिम्मेदारी राज्य सरकार की है जबकि तकनीकी दिशा निर्देश और आंकड़ों के संकलन हेतु छपे फार्म/अनुसूचियां विश्लेषण तथा प्रकाशन जनगणना कार्य निदेशालय, उत्तर प्रदेश के अन्तर्गत है। भाग "ब" ग्रन्थ में सामान्य आंकड़े प्राथमिक जनगणना सारों के आधार पर ग्राम तथा वार्ड स्तर तक के दिये गये हैं।

इस निदेशालय में आंकड़ों का संग्रहण तथा संकलन श्री विजेन्द्र पाल, निदेशक जनगणना कार्य निदेशालय, उत्तर प्रदेश के निर्देशों एवं मार्ग दर्शन पर उत्तर प्रदेश राज्य की ओर से किया गया है। नियोजन तथा रूप सज्जा का कार्य डा0 के0पी0 इट्टामन पूर्व उप महारजिस्ट्रार (सामाजिक अध्ययन) तथा श्री एम0एम0 दुआ, संयुक्त निदेशक द्वारा सम्पन्न किया गया है। हम उनके अत्याधिक ऋणी हैं। श्री एम0के0 जैन वर्तमान उप महारजिस्ट्रार (सामाजिक अध्ययन) के मार्ग निर्देशन में इस निदेशालय के प्रस्तुत किये गये एक माडल जिले के पाण्डुलिपि पर उनके टिप्पणियों के आधार पर तकनीकी संकलन तथा विश्लेषणात्मक टिप्पणी अंश को प्रस्तुत करने में अन्तिम रूप दिया जा सका है। मैं उनका भी

कृतज्ञ हूँ। मानचित्रों की तैयारी में डा० वी०के० राय बर्मन पूर्व उप महारजिस्ट्रार (मानचित्र) और श्रीमती मिनाती घोष वर्तमान उप महारजिस्ट्रार (मानचित्र) का दिशा निर्देश प्राप्त हुआ है। तदनुसार यह कार्य निदेशालय के मानचित्र इकाई में किया गया है। मैं श्री ए०आर० नन्द पूर्व महारजिस्ट्रार, भारत के प्रति अपनी सच्ची कृतज्ञता व्यक्त करता हूँ, जिनके निर्देशन के बिना यह प्रकाशन अस्तित्व में नहीं आ सकता था।

मैं अपने निदेशालय के उन सभी अधिकारियों / कर्मचारियों को धन्यवाद देता हूँ जिन्होंने आंकड़ों के संग्रह, संकलन तथा विश्लेषण में सहयोग किया है तथा साथ ही सम्बन्धित विभागाध्यक्षों के प्रति भी उनके प्रत्यक्ष एवं अप्रत्यक्ष रूप से प्रदान किये गये सहयोग के लिये जो कि आंकड़ों के संग्रह या आपूर्ति के लिये रहा है।

मुझे उम्मीद है कि आंकड़ों के प्रयोगकर्ता इन प्रकाशनों को अपनी आवश्यकता के अनुरूप पायेंगे।

लखनऊ
जून, 1996

आर०के० सिंह
संयुक्त निदेशक

PREFACE

In the modern era of planning for developmental schemes, information regarding condition of human resources of an area is of prime consideration not only for determination of suitable strategy of development but also for an assessment of developmental process at mass level. The latter aspect is of considerable importance in view of the fact that huge resources have been pumped into for enhancement of the people while the resultant benefit accrued to them is found to be either unsatisfactory or shaped into a slipshod example of improper implementation. In our country the age of planning has heralded during the fifties and in the beginning of the nineties we hear a shift in our approach to tackle problems. But whatever is our premises for directing the economy, the knowledge about population dynamics on a regional level is of immense importance. Adhering to the above objective Census Organization being country's sole organization dealing with statistics, has been trying to contribute its share of responsibilities. One of the useful exercise in this connection is the publication of the District Census Handbooks introduced since 1951 Census. This publication is now a regular feature published with some improvements after completion of decennial Censuses.

The fact that out of every six Indians, one is from Uttar Pradesh itself reveals the huge population size of the State. The success of Indian planning efforts therefore largely depends upon being it successful in the State of U.P. It is widely upheld that some of the districts in eastern U.P. are included in areas demarcated as most backward in country. Micro-level (especially district level) approach, should be adopted in planning process to ameliorate the condition of the masses. For the first time the District Census Handbooks data are being presented in both volumes at the C.D. Block level. With a view to educating all by year 2001 A.D. creation of educational infrastructure at primary level has got added impetus. To facilitate district level functionaries sex-wise population in the 0-6 age-group is being presented separately alongwith other details of Primary Census Abstract. This feature would ensure a clear picture of literacy level in a district too. Through these publications, which are a joint effort of the State Government and Census Organization, now more details about workers engaged in various types of economic activities in a district are being shown in the data presented for 1991 Census. We have now stored data in respect of V.D. and P.C.A. for 1991 Census on the magnetic tapes and floppies. The assistance received in this regard from local NIC Unit of Planning Commission is commendable. The data can now be obtained using nationwide NICNET facilities. It has ensured data users the benefit of computers regarding population figures. In these publications village-wise computer codes are also being indicated for reference. To make still more useful these publications are being provided with usual extra features such as an exhaustive Analytical Note, Important Statistics of the district and some important maps.

These publications are being brought out in two parts viz. part-A and B. Part-A is further divided into two sections. Section I incorporates the Village Directory and Section II contains the Town Directory Statements. The responsibility for collection/supply of data relating to Village and Town Directories is of the State Government while the responsibility of providing technical guidance and printed forms/ schedules for collection of data, its tabulation, analysis and publication rests with the Directorate of Census Operations, U.P. In the Part-B volume general population figures in the form of Primary Census Abstracts are provided upto the village and ward level.

In this Directorate, the data was collected and compiled under the direction of Shri Vijender Paul, erstwhile Director of Census Operations, Uttar Pradesh on behalf of Uttar Pradesh State. The planning and designing of this publication was carried out by Dr. K.P. Ittaman, former Deputy Registrar General (Social Studies) and Shri M.M. Dua, Joint Director. We are greatly indebted to them. Under the guidance of Shri M.K. Jain the present Deputy Registrar General (S.S.) the technical

V///

compilation and presentation of the "Analytical Note" portion was finalized on the basis of his comments in regard to the draft submitted for a model district from this Directorate. I am thankful to him, guidance in matter of preparation of maps was received from Dr. B.K. Roy, former Deputy Registrar General (Map) and later by Mrs. Minati Ghosh, the present Deputy Registrar General (Map). In the map unit of the Directorate this job was carried out accordingly.

I place my sincere gratitude to Shri A.R. Nanda, the former Registrar General India for his kind direction without which this publication might not have seen the light of the day.

I am thankful to all the officials/officers who have been associated with the collection, compilation and analysis of the data and also to concerned departmental heads for their direct and indirect cooperation extended for collection or supply of data.

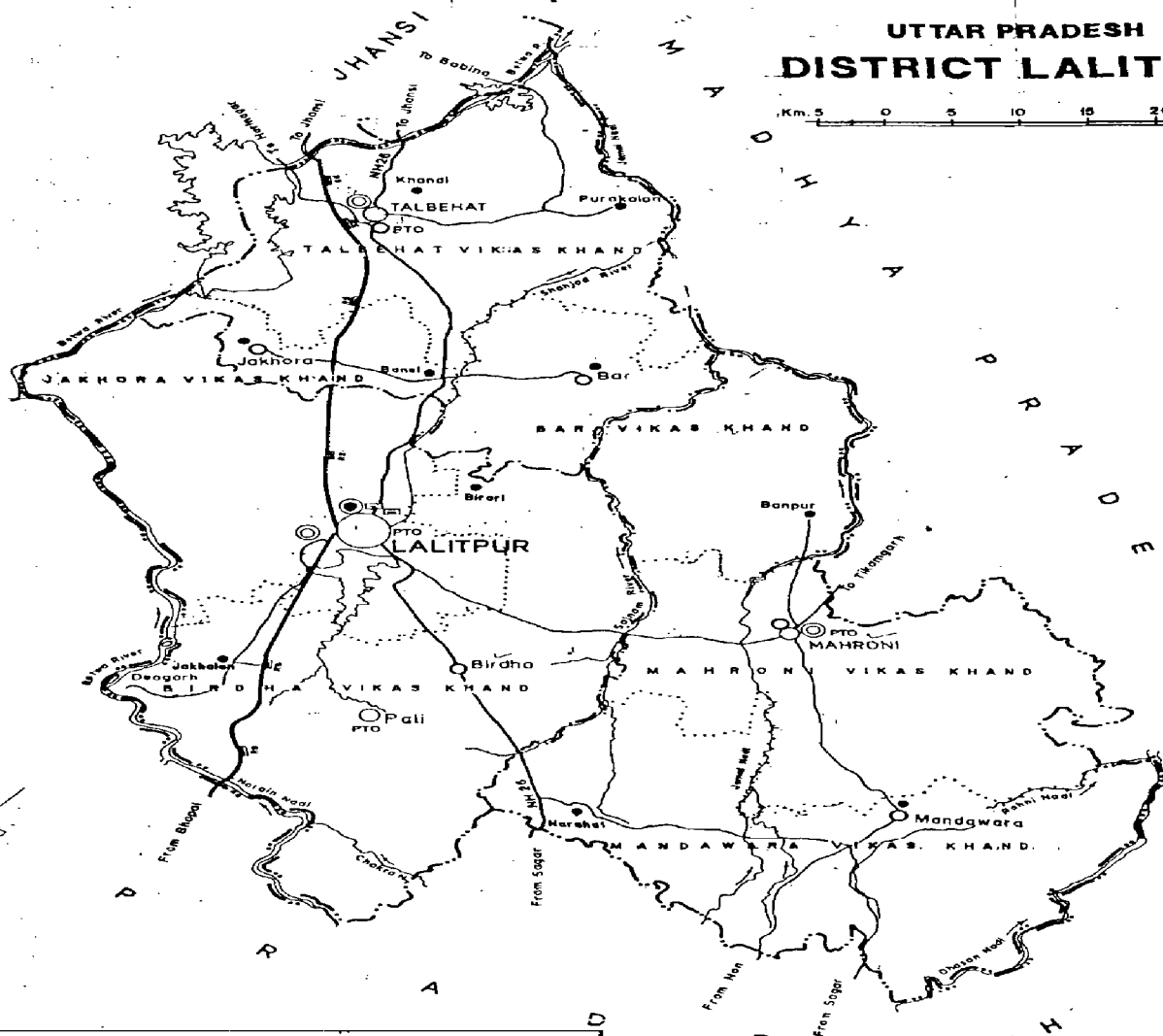
In the end, I hope that data users will find these volumes pertinent to their needs.

Lucknow
June, 1996

R.K. SINGH
Joint Director

UTTAR PRADESH DISTRICT LALITPUR

Km. 5 0 5 10 15 20 25 Km.



AP 49/377/10/71
25-3-78

BOUNDARY: STATE	
DISTRICT	
TAHSIL	
VIKASKHAND	
HEADQUARTERS, DISTRICT, TAHSIL, VIKASKHAND	
NATIONAL HIGHWAY	
IMPORTANT METALLED ROAD	
RAILWAY LINE WITH STATION; BROAD GAUGE	
RIVER AND STREAM	
VILLAGE HAVING 5000 AND ABOVE POPULATION WITH NAME	
URBAN AREA WITH POPULATION SIZE-CLASS II, IV	
POST AND TELEGRAPH OFFICE	
DEGREE COLLEGE	
TECHNICAL INSTITUTION	

East of Greenwich

Based on Survey of India map with the permission of the Surveyor General of India.

© Government of India Copyright, 1996

Important Statistics

Sl. No.	Characteristics	TRU/PMF	State UTTAR PRADESH	District LALITPUR		
1	2	3	4	5		
1.	Population	Total	Persons	139112640	752043	
			Males	74037145	403685	
			Females	65075495	348358	
		Rural	Persons	Males	111506725	646495
				Males	59197326	347791
				Females	52309399	298704
		Urban	Persons	Males	27605915	105548
				Males	14839819	55894
				Females	12766096	49654
2.	Decennial population growth rate during 1981-91		25.48	30.19		
3.	Area (Sq. Kms.)		294411.00	5039.00		
4.	Density of population (per Sq.km.)	Total	473	149.24		
		Rural	386	128.83		
		Urban	4927	5113.76		
5.	Sex Ratio (No. of females per 1000 males) A- General	Total	879	863		
		Rural	884	859		
		Urban	860	888		

X

Important Statistics

Sl. No.	Characteristics	TRU/PMF	State UTTAR PRADESH	District LALITPUR
1	2	3	4	5
	B- Scheduled Castes	Total	877	877
		Rural	880	876
		Urban	854	883
	C- Scheduled Tribes	Total	914	790
		Rural	920	784
		Urban	820	1000
6.	Literacy rate (excluding children in age-group 0-6)			
	A- General	Total	41.60	32.12
		Rural	55.73	45.22
		Urban	25.31	16.62
	B- Scheduled Castes	Total	26.85	16.43
		Rural	40.80	26.20
		Urban	10.69	5.18
	C- Scheduled Tribes	Total	35.70	4.74
		Rural	49.95	6.25
		Urban	19.86	2.88
7.	Percentage of urban population to total population			

Important Statistics

Sl. No.	Characteristics	TRU/PMF	State	District
			UTTAR PRADESH	LALITPUR
1	2	3	4	5
	A- General		19.84	14.03
	B- Scheduled Castes		11.79	7.97
	C- Scheduled Tribes		5.86	2.87
8.	Percentage to total population			
	A- General			
	(i) Main workers	Persons	29.73	32.73
		Male	49.31	52.59
		Females	7.45	9.70
	(ii) Marginal workers	Persons	2.47	9.11
		Male	0.36	0.44
		Females	4.87	19.16
	(iii) Non workers	Persons	67.80	58.16
		Male	50.32	46.96
		Females	87.68	71.14
	B- Scheduled Castes			
	(i) Main workers	Persons	32.40	35.08
		Male	50.40	53.40
		Females	11.87	14.19
	(ii) Marginal workers	Persons	2.89	0.83
		Male	0.40	0.57

XII

Important Statistics

Sl. No.	Characteristics	TRU/PMF	State	District
			UTTAR PRADESH	LALITPUR
1	2	3	4	5
		Females	5.74	21.49
	(iii) Non workers	Persons	64.71	50.79
		Male	49.20	46.03
		Females	82.39	64.32
	C- Scheduled Tribes			
	(i) Main workers	Persons	35.91	23.78
		Male	51.08	42.56
		Females	19.30	0.00
	(ii) Marginal workers	Persons	7.51	0.00
		Male	1.96	0.00
		Females	13.60	46.10
	(iii) Non workers	Persons	56.58	65.33
		Male	46.96	57.44
		Females	67.10	53.90
	Break-up of Main workers			
9.	(i) Cultivators	Persons	22031188	173988
		Males	19694430	154262
		Females	2336758	19726
	(ii) Agricultural Labourers	Persons	7833303	25289

Important Statistics

Sl. No.	Characteristics	TRU/PMF	State UTTAR PRADESH	District LALITPUR
1	2	3	4	5
		Males	6095986	15495
		Females	1737317	9794
	(iii) Livestock, forestry, hunting,	Persons	295687	2870
	fishing & plantation orchards	Males	271073	2637
	& allied activities	Females	24614	233
	(iv) Mining and quarrying	Persons	34598	2680
		Males	31596	2438
		Females	3002	242
	(v-a) Manufacturing, Processing,	Persons	997166	3558
	Servicing & Repairs in	Males	824861	2657
	Household Industry	Females	172305	901
	(v-b) Manufacturing, Processing,	Persons	2208369	4793
	Servicing & Repairs in other	Males	2089293	4098
	Than Household Industry	Females	119076	695

Important Statistics

Sl. No.	Characteristics	TRU/PMF	State UTTAR PRADESH	District LALITPUR
1	2	3	4	5
	(vi) Constructions	Persons	510520	3835
		Males	495686	3666
		Females	14834	169
	(vii) Trade & Commerce	Persons	2550858	10027
		Males	2480495	9557
		Females	70363	470
	(viii) Transport, Storage & Communications	Persons	771226	4237
		Males	763530	4211
		Females	7696	26
	(xi) Other services	Persons	4127887	14833
		Males	3763427	13286
		Females	364460	1547
10.	Percentage of Scheduled Castes	Persons	21.05	25.12
	Population to total population	Males	21.07	24.93
		Females	21.02	25.34
11.	Percentage of Scheduled Tribes	Persons	0.21	0.05
	Population to total population	Males	0.20	0.05
		Females	0.21	0.04

Important Statistics

Sl. No.	Characteristics	TRU/PMF	State UTTAR PRADESH	District LALITPUR
1	2	3	4	5
12.	Number of Households		22377820	132370
13.	Number of occupied residential Houses		21407433	126353
14.	Number of tahsils		294	3
15.	Number of C.D. Blocks		884	6
16.	Number of Nyaya Panchayats		8750	48
17.	Number of Villages	Total	123950	762
		Inhabited	112804	689
		Uninhabited	11146	73
18.	Number of Towns		753	4

Note : The term ' General' indicates total including scheduled castes and scheduled tribes' wherever it is used in the District Census Handbook.

जिला जनगणना हस्तपुस्तिका में प्रयुक्त प्रत्यय एवं परिभाषायें

जनगणना हस्तपुस्तिका में दी गई सूचनाओं का उपयोग करने से पूर्व यह आवश्यक है कि इस प्रकाशन में संकलित, एकत्रित एवं सारणीबद्ध की गई सूचनाओं/ऑकड़ों से सम्बन्धित संकल्पना एवं परिभाषा की अच्छी प्रकार जानकारी प्राप्त की जाये। इसके अलावा जिले की ऐतिहासिक पृष्ठभूमि की सही जानकारी प्राप्त करना भी आवश्यक है, साथ ही ग्राम एवं नगर निदर्शनी में दिये गये ऑकड़ों की जानकारी भी आवश्यक है। इसमें जिले की भौगोलिक एवं आर्थिक विशेषताओं का भी उल्लेख किया गया है। पुस्तिका में प्रस्तुत सूचनायें/ऑकड़े उत्तर प्रदेश राज्य के सन्दर्भ में सम्बन्धित जिले के बारे में अत्यन्त महत्वपूर्ण है। अन्त में जिले की सामाजिक एवं सांस्कृतिक परम्पराओं की व्याख्या के साथ ही साथ जन हित से सम्बन्धित प्रमुख स्थलों का ब्योरा भी दिया गया है। कुछ उप सारणियों की सहायता से जिले की प्रमुख विशेषताओं से सम्बन्धित ऑकड़ों को संक्षिप्त रूप में दिया गया है। आशा की जाती है कि विश्लेषणात्मक टिप्पणी केवल ऑकड़ों के उपयोग में ही मार्गदर्शन नहीं करेगी, बल्कि यह जिले की ऐतिहासिक, भौगोलिक एवं आर्थिक विशेषताओं के बारे में भी महत्वपूर्ण जानकारी प्रदान करेगी।

जनगणना संकल्पनायें एवं परिभाषायें

ऑकड़ा प्रयोक्ताओं के लिये आवश्यक है कि वे जिला जनगणना हस्तपुस्तिका के विषय में जनगणना के महत्वपूर्ण संकल्पनाओं, सामान्य महत्व के संदर्भों एवं क्षेत्र की अच्छी प्रकार से जानकारी प्राप्त करें। इन पहलुओं पर निम्न पैरों में प्रकाश डाला गया है :-

1. ग्रामीण क्षेत्र

परम्परानुसार जनगणना के ऑकड़े ग्रामीण एवं नगर क्षेत्रों के लिये पृथक-पृथक दिये गये हैं। एक ग्रामीण क्षेत्र, गैर नगरीय क्षेत्र होता है। इसमें राजस्व ग्राम होते हैं, जिनकी सीमायें एवं वनरेंज (ग्राम) स्पष्टतया परिभाषित होती है। ग्राम प्रशासन की सबसे छोटी इकाई होती है।

एक ग्राम में कई मजरे हो सकते हैं, परन्तु ऑकड़ों को प्रस्तुत करने के लिये सम्पूर्ण ग्राम (मजरों सहित) एक इकाई मानी गई है। आंकड़ों के प्रस्तुतीकरण हेतु वन क्षेत्रों में स्थित आबादी को भी ग्राम माना गया है। तदनुसार प्रत्येक वन अधिकारी की गश्ती क्षेत्र को एक ग्राम माना गया है।

2. नगरीय क्षेत्र

जनगणना के प्रयोजन के लिये नगरीय क्षेत्रों को विशेष रूप से परिभाषित किया गया है। परिभाषाओं को कुछ लोच के साथ अपनाया गया है, ताकि स्थिति समय-समय पर इसमें सामाजिक, राजनैतिक और विकास परिवर्तनों के बारे में सूचनाएं दी जा सकें। एक नगरीय इकाई को निम्नलिखित रूप से परिभाषित किया गया है :-

(क) नगर निगम, नगर पालिका, छावनी बोर्ड, नोटीफाईड एरिया तथा टाउन एरिया के अन्तर्गत आने वाले सभी अधिसूचित नगरीय क्षेत्र।

(ख) वे सभी क्षेत्र जो निम्नलिखित मापदण्डों को पूरा करते हैं :-

- (i) न्यूनतम 5,000 जनसंख्या हो,
- (ii) काम करने वाले पुरुषों की जनसंख्या का कम से कम 75 प्रतिशत गैर कृषि कार्यों में कार्यरत हो,
- (iii) प्रति वर्ग किलोमीटर में कम से कम जनसंख्या का घनत्व 400 व्यक्ति हो या एक हजार जनसंख्या प्रति वर्ग मील।

(ग) जनगणना नगरों का निर्धारण उपर्युक्त में दिये गये मापदण्डों के अनुसार किया गया हो। औद्योगिक वर्ग III से सम्बद्ध काम करने वाले जैसे पशुपालन, मछली पकड़ना, आखेट एवं बागवानी तथा इससे सम्बद्ध कार्यकलाप करने वाले को कृषि सम्बन्धी कार्यकलाप मानकर गैर कृषि क्षेत्र में कार्यरत व्यक्तियों का अनुपात निकाला गया है।

3. नगर समूह

1971 की जनगणना के अनुसार नगर समूह की संकल्पना को बिना किसी परिवर्तन एवं संशोधन के 1981 एवं 1991 की जनगणना में भी अपनाया गया है। एक नगर समूह में लगातार नगरी क्षेत्र आता है तथा सामान्य रूप से एक नगर तथा उससे लगे हुए बाहरी वृद्धि या दो या उससे अधिक नगर जो आपस में मिले हों तथा जिनकी यदि कोई मान्य अपवृद्धि हो, उन्हें नगर समूह कहा जाता है। प्रायः नगरों की वृद्धि शहरों या नगरों की सांविधिक सीमाओं को पार कर सकती है। उदाहरण के लिये विशाल रेलवे कालोनियां, विश्वविद्यालय परिसर, औद्योगिक क्षेत्र एवं सैनिक परिसर आदि जो सांविधिक नगर की सीमाओं से बाहर आ जाते हैं, परन्तु यदि उनकी लगातार वृद्धि नगर के साथ होती है, तो उन्हें अपवृद्धि माना गया है। यह अपवृद्धियां स्वयं में अलग नगर होने योग्य हो या न हों, परन्तु यह नगरीय क्षेत्र माने जाने योग्य है ऐसे नगर अपनी अपवृद्धियों के क्षेत्र के साथ एक नगरीय क्षेत्र माने गये हैं और इसे नगर समूह का नाम दिया गया है। एक नगर समूह निम्नलिखित रूप में बन सकता है :-

- (i) एक शहर लगातार वृद्धि सहित जिसमें अपवृद्धियां भी हैं, जो सांविधिक नगर की सीमाओं से बाहर हो, परन्तु इससे लगा हुआ ग्राम या ग्रामों की सीमाओं में आता हो या,
- (ii) एक नगर समतुल्य अपवृद्धि के साथ दो या दो से अधिक आपस में लगे नगर अपनी अपवृद्धियों के साथ जैसा कि (i) में है, या
- (iii) एक शहर और एक या एक से अधिक लगे नगर अपनी अपवृद्धियों के साथ जो लगातार क्रम में फैले हों।

4. जनगणना मकान

जनगणना मकान एक भवन है या भवन का वह भाग जिसका अलग से मुख्य प्रवेश द्वार रास्ते या साझे के बरामदे या जीने इत्यादि में है तथा जिसका उपयोग एक अलग इकाई की तरह होता है या होता हुआ माना जाता है। यह खाली हो सकता है या इसका उपयोग निवास के लिये या गैर आवासीय उपयोग में या दोनों ही प्रकार के उपयोग में आ सकता है।

5. परिवार

परिवार ऐसे व्यक्तियों के समूह को कहते हैं जो सामान्यतया एक साथ रहते हों और यदि काम की आवश्यकता उन्हें मजबूर न करें तो एक ही रसोई में खाना खाते हों। परिवार ऐसे व्यक्तियों का हो सकता है, जिनका आपस में रक्त सम्बन्ध हो अथवा असम्बन्धित हों या उसमें दोनों प्रकार के व्यक्ति हों। असम्बन्धित व्यक्तियों के परिवार के उदाहरण हैं, बोर्डिंग हाउस, मैस, होस्टल, आवासीय होस्टल, उद्धार गृह, जेल, आश्रम आदि, ऐसे परिवार संस्थागत परिवार कहे जाते हैं, परिवार एक व्यक्ति का, दो व्यक्तियों का हो सकता है। जनगणना में इस प्रकार की प्रत्येक इकाई को परिवार माना गया है।

6. अनुसूचित जाति एवं अनुसूचित जनजाति

उस व्यक्ति की गणना अनुसूचित जाति या अनुसूचित जन जाति में की गई, जिनको उत्तर प्रदेश के लिये भारतीय संविधान की धारा 341 और 342 में अनुसूचित जाति एवं अनुसूचित जन जाति की सूची में शामिल किया गया है।

अनुसूचित जातियों केवल हिन्दू, सिख और बुद्ध धर्म के मानने वाले ही हो सकते हैं। अनुसूचित जन जाति का व्यक्ति किसी भी धर्म का मानने वाला हो सकता है। उत्तर प्रदेश की अनुसूचित जाति / अनुसूचित जन जातियों की सूची परिशिष्ट में दी गई है।

7. साक्षर

वह व्यक्ति जो किसी भाषा को समझने के साथ लिख और पढ़ सकता है, साक्षर माना गया है। वह व्यक्ति जो केवल पढ़ सकता है, परन्तु लिख नहीं सकता, साक्षर नहीं माना गया है। साक्षर होने के लिये यह आवश्यक नहीं है कि सम्बन्धित व्यक्ति ने औपचारिक रूप से शिक्षा प्राप्त की हो या कोई परीक्षा उत्तीर्ण की हो। 1991 की जनगणना 0-6 वर्ष की आयु वर्ग के सभी बच्चों को निरक्षर माना गया था।

8. काम

किसी आर्थिक उत्पादन के कार्यकलापों में भाग लेने को कार्य कहते हैं। कार्य शारीरिक अथवा मानसिक दोनों रूप में हो सकता है। काम में केवल शारीरिक काम करना ही नहीं आता है वरन् काम का प्रभावी पर्यवेक्षण और निदेशन भी शामिल है। इससे फार्म या पारिवारिक उद्यम में अवैतनिक रूप से काम करना भी शामिल है।

9. मुख्यतः काम करने वाले

वे व्यक्ति जिन्होंने पूरे वर्ष के दौरान वर्ष के अधिकांश भाग में काम किया हो, उन्हें मुख्यतः काम करने वाला माना गया है। वर्ष के अधिकांश भाग का अभिप्राय है, छः माह (183 दिन) या उससे अधिक।

10. सीमान्तिक काम करने वाले

वे व्यक्ति जिन्होंने पूरे वर्ष के दौरान अधिकांश भाग में काम न किया हो तथा छः माह (183 दिन) से कम समय में काम किया हो, उन्हें सीमान्तिक काम करने वाला माना गया है।

11. काम न करने वाले

वे व्यक्ति जिन्होंने विगत वर्ष एक भी दिन काम नहीं किया है, काम न करने वाले माने गये हैं। मुख्यतः काम करने वालों को निम्नलिखित 9 औद्योगिक श्रेणियों के अन्तर्गत विभाजित किया गया है :-

(I) काश्तकार

काश्तकार वह व्यक्ति माना गया है जो कि अकेला या परिवार के कार्यकर्ता के रूप में अपनी स्वयं की जमीन, सरकारी पट्टे पर प्राप्त भूमि या किसी दूसरे व्यक्ति या संस्था से बटाई या किराये पर ली गई अथवा अन्य प्रकार से प्राप्त जमीन पर खेती करता है। खेती करने में निदेशन एवं देखरेख भी सम्मिलित है।

खाद्यान्न जैसे गेहूँ, धान, ज्वार, बाजरा, रागी इत्यादि और अन्य फसलें जैसे गन्ना, मूंगफली, टैपियोका आदि तथा दालें, कच्चा जूट और अन्य इसी प्रकार रेशों की फसलें कपास इत्यादि उत्पादन के लिये जोताई, बोवाई एवं कटाई को काश्तकारी माना गया है, परन्तु फल एवं सब्जी उगाना, बागवानी या चाय, काफी, रबर एवं अन्य औषधि में काम आने वाले पेंड पौधे लगाना इसमें सम्मिलित नहीं हैं।

(II) खेतिहर मजदूर

जो व्यक्ति नकद व जिन्स के रूप में मजदूरी लेकर किसी दूसरे व्यक्ति के खेत में काम करता है, उसे खेतिहर मजदूर माना गया है। उसे खेती में लाम हानि से कोई सरोकार नहीं होता है, वह केवल दूसरों के खेत में मजदूरी करता है। एक खेतिहर मजदूर का उस भूमि के पट्टे या ठेकेदारी के सम्बन्ध में कोई अधिकार नहीं होता है।

(III) पशुपालन, जंगलात, मछली पालन, शिकार, बागान आदि

इस श्रेणी में पशुपालन, आखेट, मछली पालन, वन उद्योग, लट्टे काटना, बाग बगीचे लगाना, पेंड काटना इत्यादि कार्यकलाप आते हैं, इसके अलावा वे सभी कृषि सम्बन्धी एवं अन्य सम्बद्ध कार्यकलाप जो काश्तकारी एवं खेतिहर मजदूर की श्रेणी में नहीं आते हैं, इस वर्ग में सम्मिलित हैं।

(IV) खनन और उत्खनन का कार्य

इस वर्ग में जमीन को खोद कर खनिज पदार्थ जैसे कच्ची धातु, कच्चा पेट्रोलियम एवं गैस, पत्थर एवं चूने का पत्थर आदि कार्यकलाप सम्मिलित हैं।

(Vक) पारिवारिक उद्योग में विनिर्माण संसाधित करना, सर्विसिंग एवं मरम्मत का कार्य

परिवार उद्योग वह उद्योग है जो परिवार के मुखिया द्वारा स्वयं और मुख्यतः परिवार के अन्य सदस्यों द्वारा अपने घर पर और नगरीय क्षेत्रों के उस मकान के अन्दर या अहाते में जिसमें परिवार रहता हो, चलाया जाता है। मुखिया सहित पारिवारिक उद्योग में अधिकतर कार्यकर्ता परिवार के होने चाहिए, किराये के मजदूरों की संख्या न्यूनतम होनी चाहिए। उद्योग इस पैमाने पर नहीं होना चाहिए कि वह भारतीय कारखाना अधिनियम, 1948 के अधीन रजिस्टर्ड हो या होने योग्य हो।

पारिवारिक उद्योग का आशय किसी वस्तु का विनिर्माण, संसाधन, सर्विसिंग या मरम्मत से है, जैसे बेकरी उत्पादन, चीनी, नमक, खाने के तेल, चाय, मांस, पेय पदार्थ इत्यादि तैयार करना, सूत, जूट, ऊन, रेशम, चमड़ा एवं कृत्रिम रेशा, वस्त्र, लकड़ी के उत्पादन, कागज एवं इसके उत्पादन, छपाई एवं प्रकाशन, चमड़ा एवं चमड़े के उत्पाद, फर, रसायनिक उत्पादन, रबर, प्लास्टिक, पेट्रोलियम और कोयले के उत्पादन, अधात्विक खनिज पदार्थों का उत्पादन, मूल एवं मिश्रित धातुओं के उद्योग, मशीनरी एवं उपकरण, परिवर्धन उपकरण और पुर्जे, मुख्य वस्तुओं की मरम्मत जैसे जहाज, नाव, वायुयान, कृषि सम्बन्धी उपकरण, मशीनों के औजार, औद्योगिक औजार, उद्योग में प्रयुक्त विद्युत मशीन और यंत्र, वाहन और अन्य रेल, सड़क से सम्बन्धित वाहनों के उपकरण, मरम्मत जैसे जूतों, चमड़े के सामान, पारिवारिक विद्युत यंत्र, टी0वी0, वी0सी0आर0, रेडियो, रेफ्रिजरेटर, घड़ियों, दीवार घड़ियों, आभूषणों, मोटर गाड़ियों, मोटर साइकिलों, ट्रकों, लारियों, साइकिलों एवं साइकिल रिक्शों की मरम्मत भी इस वर्ग के अन्तर्गत आती है।

(Vख) पारिवारिक उद्योग के अलावा विनिर्माण, संसाधित करना, सर्विसिंग एवं मरम्मत कार्य

इस वर्ग में वे सभी प्रक्रियायें सम्मिलित हैं, जिसमें उपभोग्य एवं अनुभोग्य वस्तुओं का विनिर्माण, सर्विसिंग एवं मरम्मत सम्मिलित है। इसमें खाद्य पदार्थ, वस्त्र, फर्नीचर, कागज एवं छपाई, सीमेन्ट, रबर, रसायनिक एवं पेट्रोलियम उत्पाद, धातु, इंजीनियरिंग एवं विद्युत सम्बन्धी उत्पादन इत्यादि आते हैं। इस प्रकार यह वर्ग औद्योगीकरण का एक स्पष्ट परिशिष्ट प्रस्तुत करता है। उदाहरण के लिये इस वर्ग में बेकरी उत्पादन, चीनी उत्पादन, नमक, तेल, चाय, मांस, पेय पदार्थ इत्यादि। सूत, जूट, ऊन, रेशम, चमड़ा एवं कृत्रिम रेशम वस्त्र, लकड़ी एवं इसके उत्पादन, कागज एवं उसके उत्पादन, फर, रसायनिक उत्पादन, रबर, प्लास्टिक, पेट्रोलियम एवं कोयले के उत्पादन, अधात्विक खनिज उपकरण एवं पुर्जे,

XXI

मुख्य वस्तुओं की मरम्मत जैसे जहाज, नाव, वायुयान, कृषि सम्बन्धी यंत्र, मशीनों के औजार, औद्योगिक मशीनों के औजार, उद्योगों में प्रयुक्त विद्युत मशीन और यंत्र, वाहन और अन्य रेल/सड़क से सम्बन्धित वाहनों के उपकरण सम्मिलित है।

(VI) निर्माण

इस वर्ग में भवनों, सड़कों, रेलवे, पुलों, पाइप लाइनों एवं मार्गों इत्यादि का निर्माण एवं मरम्मत सम्मिलित है, विद्युत संचार एवं प्रसारण लाइनों का अनुरक्षण, जलमार्ग, नहर, तालाब, कुआं इत्यादि, गर्म करना, वातानुकूलित एवं ध्वनि रहित करना, इमारती लकड़ी का काम, पेंटिंग एवं सजावट का कार्य सम्मिलित है।

(VII) व्यापार एवं वाणिज्य

इस वर्ग में थोक एवं फुटकर व्यापार और रेस्टोरेन्ट एवं होटल, फाइनेन्स करना, बीमा, सम्पत्तियों का लेन देन, कानूनी एवं व्यापारिक सेवायें सम्मिलित हैं।

(VIII) परिवहन, मण्डार एवं संचार

भूपरिवहन, जल परिवहन और वायु परिवहन सेवायें, आकस्मिक परिवहन, मण्डारण और वेयर हाउसिंग सेवायें, संचार सेवायें इस वर्ग के अन्तर्गत आती हैं।

(IX) अन्य सेवायें

विद्युत, गैस और जल सम्बन्धी सेवायें, सामुदायिक, सामाजिक और व्यक्तिगत सेवायें जो स्पष्ट रूप से परिभाषित नहीं की गई हैं, इस वर्ग में आती हैं।

CONCEPTS AND DEFINITIONS OF DISTRICT CENSUS HAND BOOK

Before one can use information contained in the District Census Handbooks, one should be conversant with the concepts and definitions used in collecting, compiling and tabulating the information/data collected for this publication. A part from this proper understanding of Historical background of the district is also essential besides knowledge about purpose behind presentation of data contained in the Village and Town Directories. Geographical and Economic characteristics of the district are also given in a nutshell. They are quite useful in perceiving figures presented here in relation to the general state of affairs prevailing in the State of Uttar Pradesh and the concerned district. At the end the social and cultural settings of the districts are also described alongwith details about prominent places of public interest, Data are also being briefly analysed to highlight the salient features with the help of few inset tables. It is hoped that the Analytical Note will not only provide guideline for using data presented herein but also narrate some useful historical, geographic and economic aspects of the district.

CENSUS CONCEPTS AND DEFINITION

It is worthwhile for the data users to acquaint themselves with some of the important Census concepts, terms of general importance and scope of DCH. These aspects have been dealt in the following paragraphs :-

1. RURAL AREAS

The Census data are presented traditionally by rural and urban settings. A rural area is that which is non-urban. It consists of revenue villages having generally well defined boundaries and forest ranges (villages). Village is the smallest rural unit in the hierarchy of administrative set-up.

It may contain several hamlets, but for the presentation of data the main village alongwith its several hamlets, has been considered one unit. Habitations in forest areas are also considered as villages. Accordingly each forest range officer's beat has been considered as one forest village.

2. URBAN AREAS

Urban areas have specially been defined for the purpose of population census. There has, however, been some flexibility in defining urban areas depending upon the social, political and developmental situations, prevailing from time to time. An urban unit has been defined as follows :

- (a) All places with a municipal corporation, municipality, cantonment board or notified town area committees, etc.
- (b) All other places which satisfy following criteria:-
 - (i) A minimum population of 5,000
 - (ii) Atleast 75 percent of the male working population engaged agricultural pursuits and

- (iii) A density of population of atleast 400 persons per sq.km. (or one thousand persons per sq.mile). Census towns have been formed by applying criteria mentioned above under (b).
- (c) Workers engaged in industrial category III consisting of livestock, fishing, hunting and plantation, orchards and allied activities have been considered as agricultural workers for calculating proportion of workers engaged in non-agricultural activities.

3. URBAN AGGLOMERATION

The concept of Urban Agglomeration of the 1971 Census has remained operative without any change or modification in the 1981 and 1991 Censuses. An urban agglomeration forms a continuous urban spread and normally consists of a town and its adjoining urban outgrowths (OGs) or two or more physically contiguous towns together with contiguous well recognized outgrowths, if any, such towns. Very often the growth of town overlaps the statutory limits of the city or town. Examples of such cases are large railway colonies, university campuses, industrial areas and military campus etc., which are outside the limits of the statutory town, but if they form continuous growth with the town they have been considered as outgrowth. These outgrowths may or may not by themselves qualify to be treated as separate towns but these outgrowths deserve to be treated as urban areas. Such a town with its outgrowths is treated as an integrated urban area and is designated as Urban Agglomeration (UA). An Urban Agglomeration, therefore constitutes :-

- (i) A city or a town with a continuous outgrowth, the outgrowth being outside the statutory limits, but falling within the boundaries of the adjoining village or villages, or
- (ii) Two or more adjoining towns with their outgrowths, if as in (I) above, or
- (iii) A city and one or more adjoining towns with or without outgrowths all of which form a continuous spread.

4. CENSUS HOUSE

A Census house is building or a part of a building having separate main entrance from the road or common courtyard or staircase etc. used or recognized as a separate unit. It may be used for a residential or non-residential purpose or both.

5. HOUSEHOLD

A household is a group of persons who commonly live together and would take their meal from a common kitchen unless the exigencies of work prevent any of them from doing so. There may be household of persons related by blood or household of unrelated persons or having a mix of both. Examples of unrelated households are boarding houses, messes, hostels, rescue homes, jails, ashrams etc. these are called institutional households. There may be one member household, two members household or multi members household. For census purpose, each one of these types is regarded as a household.

6. SCHEDULED CASTES AND SCHEDULED TRIBES

A person is considered to be belonging to a Scheduled Caste or Scheduled Tribe, if the name of the caste or tribe to which he belongs is included in the list notified under Article 341 and 342 of the Constitution of India for the State of Uttar Pradesh.

Scheduled Castes can be follower of Hindu, Sikh and Buddh religions only. However, a person belonging to a Scheduled Tribe can profess any religion. The list of SCs/STs recognized for the State of Uttar Pradesh is given as an Annexure.

7. LITERATES

A person, who can both read and write with understanding in any language, is to be taken as literate. A person who can merely read but cannot write, is not literate. It is not necessary that a person who is literate should have received any formal education or should have passed any minimum educational standard. All children in age-group of 0-6 years were treated as illiterates at the 1991 Census, Prior to this Census children in the age group 0-4 were treated as illiterates.

8. WORK

Work has been defined as participation in any economically productive activity. Such participation may be of physical or mental nature. Work involves not only actual work but also includes effective supervision and direction of work. It also includes unpaid work on farm or in family enterprise.

9. MAIN WORKERS

Those, who had worked for the major part of the year, are termed as main workers. By major part of the year is meant six months (183 days) or more.

10. MARGINAL WORKERS

Those who had not worked for the major part of the year i.e., for less than six months (183 days) in the year are termed as marginal workers.

11. NON-WORKERS

Those who had not worked at all during the year are termed as non-workers.

Main-workers have been classified in nine industrial categories as given below:-

(I) Cultivator

A person is considered working as Cultivator, if he or she is engaged either as employer, single worker or family worker in cultivation of land owned or held from government or from private persons or institutions for payment in money, kind or share. Cultivation includes supervision or directions of cultivation.

Cultivation involves ploughing, sowing and harvesting and production of cereals and millet crops, such as wheat, paddy, jowar, bajra, ragi etc. and other crops such as sugarcane, ground-nuts, tapioca etc. and pulses, raw jute and kindred fibre crops, cotton etc, and does not include fruit and vegetable growing or keeping of orchards or groves or working on plantation like tea, coffee, rubber, sinchona and other medicinal plantation.

(II) Agricultural labourers

A person, who works on another persons's land for wages in money or kind or share has been taken as an agricultural labourer. He or she has no risk in cultivation but merely works on another person's land for wages. An agricultural labourer has no right of lease or contract of land on which he or she works.

(III) Livestock, forestry, fishing, hunting, plantations, orchards and allied activities

The category includes livestock keeping, hunting, fishing, forestry, activities like logging, planting and cutting of trees etc. and all agricultural and allied activities which are not covered under cultivation and agricultural labourers.

(IV) Mining and Quarrying

This category includes relating to extraction of minerals, metallic ores, crude, petroleum and gas, stone and limestone etc., from within the earth's crust.

(V-a) Manufacturing, processing, servicing and repairs in household industry

Household industry is defined as an industry conducted mainly by the head of the household himself / herself and or with the help of the members of the household at home or within the precincts of the household lives in urban areas. The larger proportion of the workers in a household industry should consist of members of household, including the head. The role of hired labourers should be minimum. The industry should not be run on the scale of a registered factory which would qualify or has to be registered under the Indian Factories Act, 1948.

The household industry implies manufacturing, processing, servicing or repairs of goods such as manufacture of bakery products, sugar products, salt, oil, blending of tea, preparation of meat, beverages, etc. cotton, jute, wool, silk, leather and man made fibre, textiles, wood, wood products, paper and its products, printing and publishing, leather and leather products fur, chemical products, rubber, plastics, petroleum, and coal products, non-metallic mineral products, basic metal and alloys industries, machinery and equipment, transport equipment and parts, repairs of capital goods such as ships/boats, aircraft, agricultural equipment machine tools, industrial tools electrical industrial machine and apparatus, locomotives and other rail/road equipment. Repair services such as repair of footwear, leather goods, household electric appliances, T.V., V.C.R., radio, refrigerator, watches, clocks, jewellery, motor vehicles, motor cycles, trucks, lorry, bicycles and cycle rickshaws are also covered under this category.

(V-b) Manufacturing, processing, servicing and repair in other than household industry

This category includes all process involved in manufacturing, servicing and repairing of articles consumable as well non-consumable, including food stuffs, clothing, furniture, paper and printing, cement, rubber, chemical and petroleum products, metal, engineering and electrical products etc. As such this group can provide

xxv

a fair index of industrialization. Examples of main activities included in this category are manufacture of bakery products, sugar products, salt, oil, blending of tea, preparation of meat, beverages etc, cotton jute, wool, silk, leather and man made fibre textile, wood and wood products, paper and its products, fur, chemical products, rubber, plastic, petroleum and coal products, non-metallic minerals products basic metal and alloys industries, machinery and equipment and parts, repair of capital goods such as ships/ boats, aircraft Agricultural equipment, machines tools, industrial machine tools, electrical, industrial machines and apparatus, locomotives and other rail/road equipments.

(VI) Construction

This category include construction and maintenance of buildings, roads, railways, bridges, pipe line and runways etc. maintenance of power, telecommunication and transmission lines, waterways, canals, tanks, wells, etc., heating and air-conditioning and sound proofing, timber works, painting and decorating work for constructions.

(VII) Trade and Commerce

This category contains wholesales and retail trades and restaurants and hotels, financing, insurance, real estate, legal and business services.

(VIII) Transport, Storage and Communication

Land transport, water transport and air transport services, incidental to transport storage and ware housing services, communication services are covered under this category.

(IX) Other Services

Electricity, gas and water services, community, social and personal services activities not adequately defined are covered in the category.

ANALYTICAL NOTE

Introduction

The district of Lalitpur lies between 24° 11' and 25° 13' latitude and 78° 11' and 79° longitude in extreme west south corner of Uttar Pradesh. Lalitpur was a separate district up to 1891 when it constituted a sub division of Jhansi. Lalitpur in the year 1974, owing to administrative difficulties and some other factors it was re-separated and again the district of Lalitpur come in to existence of the two tahsils of Lalitpur and Mahroni were disintegrated to form one more tahsil of Talbehat but latitude area of the district remained unchanged and the old tahsil boundary between the tahsils of Jhansi and Lalitpur was taken as such the district boundary between the two.

The district of Lalitpur is almost surrounded by Madhya Pradesh. It is connected with the district of Jhansi in the north where river Betwa forms its district boundary for almost 15 kms. The western boundary of the district runs along river Betwa for about 96 kms. The south western boundary is formed by Narain Nandi, the north eastern by river Jamni for about 65 kms. and the south-eastern boundary for about 40 kms. by Dhasan river. The decadal growth rate observed during 1981-91 was 30.19 percent. The population of the rural area constituted 29.13 percent while that of the urban population was 37.07 percent during the decade 1981-91. Although the density of population was 149 per squ. km. The sex ratio was 863 females per one thousand males in the district. The proportion of scheduled caste population was 25.12 percent and that of the scheduled tribe 0.05 percent. The literacy rate in the district was 32.12 percent which is lower than the state average (58.66) percent. Main workers in the district constituted 32.73 percent of the total population where as marginal workers were 9.11 percent and non-workers 58.16 percent. The rural area of the district for administrative and development purposes are divided into six development blocks namely Talbehat, Jakhaura, Bar, Birdha, Mahroni and Mandaura. Similaray urban areas of the district constituted of Lalitpur M.B, Talbehat T.A., Pali T.A. and Mahroni T.A.

Population and number of villages

Table 1(A) and 1(B) shows community development block wise population in rural and urban areas by sex and also the total number of inhabited villages.

Table 1(A)
Population and number of villages, 1991

SL.No.	Name of C.D Block	Population of Villages			No. of Villages	
		Person	Male	Female	Total	Inhabited
1	2	3	4	5	6	7
1.	Talbehat	106823	58377	48446	106	102
2.	Jakhaura	134997	72595	62402	149	140
3.	Bar	100115	53817	46298	93	87
4.	Birdha	116456	62416	54040	159	143
5.	Mahroni	95956	51224	44732	111	95
6.	Mandawara	92148	49362	42786	136	122
*District		646495	347791	298704	762	689

*Include Forest Villages

It is observed that Jakhaura C.D block had the highest population 1,34,997 followed by Birdha C.D block 1,16,456, Talbehat 106823, Bar 100115, Mahroni 95,956 and Mandawara C.D block had lowest population.

Birdha C.D block had maximum number of villages 93 of which 87 inhabited. The position of villages in other C.D block was Jakhaura 149(140 inhabited villages), Mandawara 136(122 inhabited villages), Mahroni 111(95 inhabited villages), Talbehat 106(102 inhabited) and Bar 93(87 inhabited) villages.

Population and number of towns

Table 1(B)
Population and number of towns, 1991

Sl. No.	Name and Civic Administration Status of Town	Population		
		Person	Male	Female
1	2	3	4	5
1.	Lalitpur M.B	79870	42317	37553
2.	Talbehat T.A.	10018	5252	4766
3.	Pali T.A.	7701	4094	3607
4.	Mahroni T.A.	7959	4231	3728
District		105548	55894	49654

Lalitpur M.B. is the district headquarter had a population of 79870 persons followed by Talbehat T.A 10018 persons, Mahroni T.A 7959 persons and least populous town was Pali T.A with a population of 7701 persons.

Towns added/towns declassified/merged

Table 2
New towns/towns declassified/towns merged in 1991

Name of Town	Population
1	2
(a) Added	Population (1991 census)
Nil	Nil
(b) Declassified	Population (1981 census)
Nil	Nil
Wholly merged with other	Population (1981 census)
Nil	Nil

Decadal change in distribution of population

Table-3
Decadal change in distribution of population

Sl. No.	Tahsil	Population						Percentage decadal variation (1981-91)			Percentage of urban population	
		1981			1991			Total	Rural	Urban	1981	1991
		Total	Rural	Urban	Total	Rural	Urban					
1	2	3	4	5	6	7	8	9	10	11	12	13
1	Talbehat	155,943	148,262	7,681	197,931	187,913	10,018	26.93	26.74	30.43	4.93	5.06
2	Lalitpur	227,732	165,186	62,546	305,522	217,951	87,571	34.16	31.94	40.01	27.5	28.66
3	Mahroni	193,973	187,198	6,775	248,590	240,631	7,959	28.16	28.54	17.48	3.49	3.2
District		577648	500,646	77,002	752,043	646,495	105,548	30.19	29.13	37.07	13.3	14.03

Decadal change in distribution of population in respect of each tahsil and district as a whole is shown in Table 3.

It is seen from table 3 that during the decade 1981-91, the total population of the district had gone up by 30.19 percent. The variation in the rural and urban components of population were 29.13 and 37.07 percent respectively. Lalitpur tahsil recorded much higher variation 34.16 percent of which (41.94 percent rural and 40.01 percent urban), followed by Mahroni 28.16 percent (28.54 percent rural and 17.48 percent urban) and Talbehat had least variation 28.93 percent (26.74 percent rural and 30.43 percent in urban areas). The urban population of the district was +14.03 percent during 1991 census as against 13.33 percent during 1981 census.

Villages classified by population range

The percentage distribution of inhabited villages by population ranges viz., less than 200, 200-499, 500-1999, 2000-4999, 5000-9999 and 10,000+ is presented in table 4 given below.

Table - 4
Percentage distribution of villages by population range, 1991

Sl. No.	Name of C.D. Block	No. and percentage of inhabited villages	No. and percentage of villages in each range (Figures in parenthesis indicate percentage of villages in each range)					
			Less than 200	200-499	500-1999	2000-4999	5000-9999	10,000 and above
1	2	3	4	5	6	7	8	9
1	Talbehat	102(96.23)	12(11.76)	31(30.39)	44(43.14)	13(12.75)	1(0.98)	1(0.98)
2	Jakhaura	140(93.96)	14(10.00)	31(22.14)	81(57.86)	12(8.57)	2(1.43)	-(-)
3	Bar	87(93.55)	5(5.75)	17(19.54)	58(66.67)	5(5.75)	2(2.30)	-(-)

4	Birdha	143(89.94)	24(16.78)	30(20.98)	78(54.55)	10(6.99)	1(0.70)	-(-)
5	Mahroni	95(85.59)	11(11.58)	16(16.84)	59(62.11)	9(9.47)	-(-)	-(-)
6	Mandawara	122(89.71)	19(15.57)	43(35.25)	54(44.26)	4(3.28)	2(1.64)	-(-)
	District	689(90.42)	85(12.34)	168(24.38)	374(54.28)	53(7.69)	8(1.16)	1(0.15)

*Include Forest Villages

Maximum number of villages 374 (54.28 percent) fallen in the range 500-1999 followed by 168 villages (24.38 percent) in the range of 200-499 85 villages (12.34 percent) in the range of 2000-4999 8 villages (1.16 percent in the range of 5000-9999) and there was only one village having a population of more than 10,000.

Villages by density

The distribution of villages by density of the population per square kilometer is presented in the following table.

Table-5
Distribution of villages by density

Range of density (per sq. km.)	Total no. of villages in each density range	Percentage of villages in each density range
1	2	3
Upto 10	85	11.15
11-20	7	.92
21-50	42	5.51
51-100	158	20.73
101-200	336	44.09
201-300	90	11.81
301-500	30	3.94
500+	14	1.84
Not Known	-	-
Total	762	100.00

The highest number of villages 336 found in the density range of 101-200 followed by 158 villages in 51 – 100 and rest density ranges have the number of villages below 100.

Sex-ratio for rural area

The sex ratio for rural population of C.D. block is presented in Table 6(A).

Table- 6(A)
Sex -ratio for rural population of C.D. Blocks, 1991

Sl. No.	Name of C.D Block	Number of females per 1000 males		
		General	Scheduled Caste	Scheduled Tribe
1	2	3	4	5
1	Talbehat	830	867	-
2	Jakhaura	860	884	-
3	Bar	860	886	-
4	Birdha	866	881	784
5	Mahroni	873	864	-
6	Mandawara	867	873	-
District		859	876	784

The highest sex ratio for general population (873) was observed in Mahroni Development Block and the lowest sex ratio 830 was founded in Telbehat C.D. block. For scheduled caste population highest sex ratio (886) was observed in Bar C.D. block and lowest sex ratio (864) was found in Mahroni C.D. block . As far the scheduled tribe population is concerned sex ratio 784 was observed only in Birdha C.D block.

Sex-ratio for urban area

The sex ratio in the urban area for general, scheduled caste and scheduled tribe population is presented in Table 6(B).

Table-6 (B)
Sex-ratio for urban population of towns, 1991

Sl. No.	Name and civic administration status of town	Number of females per 1000 males		
		General	Scheduled Caste	Scheduled Tribe
1	2	3	4	5
1	Lalitpur M.B	887	880	1000
2	Talbehat T.A	907	885	-
3	Pati T.A.	881	887	-
4	Mahroni T.A	881	899	-
District		888	883	1000

The highest sex ratio (907 females per 1000 males) and the lowest sex ratio (881) was found in both (in Pali T.A and Mahroni T.A). For scheduled caste population Mahroni T.A had highest sex ratio 899 followed by Pali T.A 887 females per 1000 males for scheduled tribe population was observed in Lalitpur M.B.

Villages by Scheduled Caste

Table 7 below presents the distribution of inhabited villages by population of scheduled castes. Its have same idea of the distribution of scheduled caste in the inhabited villages of the district.

Table-7
Population of scheduled caste population to total population in the villages, 1991

Percentage range of Scheduled Caste population to total population	Number of villages in each range	Percentage of villages in each range
1	2	3
Nil	50	7.26
0-5	11	1.60
06-10	38	5.52
11-15	50	7.26
16-20	87	12.63
21-30	194	28.16
31 and above	259	37.59
Total	689	100.00

Out of 68 villages there were only 50 villages which have no scheduled caste population. In 453 villages scheduled caste population was found over 20 percent of the total population and in 186 villages scheduled caste population was observed between 1 to 20 percent.

Villages by Scheduled Tribe

Table 8 below presents the distribution of inhabited villages by proportion of scheduled tribes.

Table-8
Proportion of scheduled tribe population to total population in the villages, 1991

Percentage range of Scheduled Tribes opulation to total population	Number of villages in each range	Percentage of villages in each range
1	2	3
Nil	687	99.71
0-5	1	0.15
6-15	-	-

>

16-25	-	-
26-35	1	0.15
36-50	-	-
51 and above	-	-
Total	689	100.00

There were only two villages inhabited by scheduled tribe population in the range of 0 – 5 and 26 – 35 percent of scheduled tribe population and the remaining 687 villages have no scheduled tribe population.

Scheduled Caste/Scheduled Tribe population in town

**Table-9
Percentage of scheduled caste/scheduled tribe population in towns, 1991**

Sl. No.	Name and civic administration status of town	Total population	Total Scheduled Caste population	Total Scheduled Tribe population	Percentage of Scheduled Caste population to total population	Percentage of Scheduled Tribe population to total population
1	2	3	4	5	6	7
1	Lalitpur M.B.	79,870	10,652	10	13.34	0.01
2	Talbehat T.A.	10,018	1,968	-	19.64	-
3	Pali T.A.	7,701	1,151	-	14.95	-
4	Mahroni T.A.	7,959	1,278	-	16.06	-
All Towns		1,05,548	15,049	10	14.26	0.01

The percentage of scheduled caste/scheduled tribe population in the urban areas is presented in table 9.

It is observed from the table 9 that 14.26 percent urban population of the district consists of scheduled caste where as scheduled tribe population was negligible.

The highest population of scheduled caste population was founds in Talbehat T.A.(19.64) and the lowest in Lalitpur M.B (13.34 percent). Mahroni T.A. (16.06 percent) and the Pali T.A. (14.95 percent) scheduled tribe population was found only in Lalitpur M.B. (.01 percent).

Literacy rate for rural population

The literacy rate for general population , scheduled caste and scheduled tribe population in rural area of the district is presented in table 10(A).

Table – 10(A)
Literacy rates for rural population of C.D. Blocks by sex, 1991
 (Excluding children in the age group 0 – 6)

Sl. No.	Name of C.D. Block	Percentage of literates								
		General			Scheduled Caste			Scheduled Tribe		
		Person	Male	Female	Person	Male	Female	Person	Male	Female
1	2	3	4	5	6	7	8	9	10	11
1	Talbehat	23.71	35.27	9.24	11.97	19.92	2.66	-	-	-
2	Jakhaura	25.57	38.99	9.47	12.50	21.11	2.81	-	-	-
3	Bar	26.30	39.16	10.96	15.21	25.41	3.37	-	-	-
4	Birdha	27.89	42.44	10.82	14.11	24.04	2.74	1.79	3.23	-
5	Mahroni	29.52	44.82	12.03	16.73	28.39	3.23	-	-	-
6	Mandawara	25.82	38.62	10.67	12.57	20.91	2.77	-	-	-
	District	26.41	39.79	10.47	13.70	23.07	2.90	1.79	3.23	-

Table 10(A) presents that 26.41 percent of rural population was literate of which 39.79 percent were males and 10.47 percent were females. Highest literacy rate was observed in Mahroni C.D Block (29.52 percent) followed by Birdha (27.89 percent), Bar (26.30 percent), Mandawara (25.82 percent), Jakhaura (25.57 percent) and Talbehat (23.71 percent). In the case of scheduled caste population literacy rate was 13.70 percent having males (23.07 percent) and females (2.90 percent). As far as the scheduled tribe population is concerned , literacy rate was nominal (1.79 percent) having males (3.23 percent) and females (.00 percent).

Literacy rate for town

Literacy rate for the urban areas of the district is presented in Table(B).

Table – 10(B)
Literacy rate for towns, 1991 (Excluding children in the age group 0-6)

Sl. No.	Name and civic administration status of town	Percentage of literates								
		General			Scheduled Caste			Scheduled Tribe		
		Person	Male	Female	Person	Male	Female	Person	Male	Female
1	2	3	4	5	6	7	8	9	10	11
1	Lalitpur M.B.	68.04	79.69	54.88	54.25	70.49	35.62	87.50	100.00	75.00

2	Talbehat T.A	68.17	79.49	55.43	27.87	28.74	26.84	-	-	-
3	Pali T.A.	44.26	61.96	24.09	26.99	44.42	9.17	-	-	-
4	Mahroni T.A.	65.04	79.57	48.36	43.62	63.73	21.43	-	-	-
	District	66.10	78.37	52.22	47.75	62.37	31.12	87.50	100.00	75.00

It has been observed that literacy rate in the towns for general population was (66.10 percent) of which (78.37 percent) were males and (52.22 percent) were females. The highest percentage of literacy for general population was recorded in Talbehat T.A (68.17 percent) followed by Lalitpur M.B. (68.04 percent), Mahroni T.A. (65.04 percent) and the least literacy rate was found in Pali T.A. (44.26 percent). As far as scheduled caste and scheduled tribe population is concern, it was (47.75 percent) and (87.50 percent) respectively. Higher percentage of literacy for scheduled caste was recorded in Lalitpur M.B. 54.25 percent followed by Mahroni T.A. (43.62 percent), Talbehat T.A.(27.87 percent) and lowest in Pali T.A (26.99 percent) scheduled tribes in Lalitpur M.B. were founded highly literate (87.50 percent).

Workers and Non-workers in rural area

Community Development Block wise percentage of main workers, marginal workers and non workers is given in table no. 11(A).

Table – 11(A)
Percentage of Main workers, Marginal workers and Non-workers
for rural population of C.D. Blocks, 1991

Sl. No.	Name of C.D. Block	Percentage of											
		Main Workers to total population			Marginal Workers to total population			Total Workers to total population			Non-Workers to total population		
		P	M	F	P	M	F	P	M	F	P	M	F
1	2	3	4	5	6	7	8	9	10	11	12	13	14
1	Talbehat	37.02	56.85	13.13	6.20	0.24	13.38	43.22	57.08	26.51	56.78	42.92	73.49
2	Jakhaura	33.67	53.17	10.99	9.99	0.50	21.02	43.66	53.67	32.01	56.34	46.33	67.99
3	Bar	34.24	54.61	10.57	10.90	0.33	23.18	45.14	54.93	33.75	54.86	45.07	66.25
4	Birdha	32.44	52.33	9.48	12.15	0.81	25.24	44.59	53.14	34.72	55.41	46.86	65.28
5	Mahroni	32.15	52.42	8.94	10.66	0.47	22.32	42.80	52.89	31.26	57.20	47.11	68.74
6	Mandawara	32.76	53.78	8.52	13.04	0.61	27.38	45.80	54.39	35.90	54.20	45.61	64.10
	District	33.74	53.83	10.33	10.42	0.50	21.99	44.16	54.33	32.32	55.84	45.67	67.68

*Include Forest Villages

It may be observed from table 11(A) that main workers constituted 33.74 percent (53.83 percent males and 10.33 females) of the total population.

Proportion of main workers was found highest in Talbehat C.D. block 37.02 percent (56.85 percent males and 13.13 percent females), followed by Bar C.D. block 34.24 percent (54.61 percent males and 10.57 percent females) and lowest in Mahroni C.D. block 32.15 percent (52.42 percent males and 8.94 percent females).

The proportion of marginal workers for the district was 10.42 percent (0.50 percent males and 21.99 percent females). Highest percentage of marginal workers were found in Mandwara C.D block 13.04 percent (0.61 percent males and 27.38 percent females) followed by 12.15 percent in Birdha C.D. block and lowest in Talbehat C.D. block 6.20 percent (0.24 percent males and 13.38 percent females). Similarly non workers at the district level were 55.84 percent of which (45.67 percent males and 67.68 percent females). The higher proportion (57.20 percent) of non workers were in Mahroni C.D. block and lowest (54.20 percent) in Mandawara C.D. block.

Workers and Non-workers in urban area

Workers and no workers in the urban population is presented in Table 11(B).

Table – 11(B)
Percentage of Main Workers, Marginal workers and Non-workers
for towns, 1991

Sl. No.	Name and civic administration of town	Percentage of											
		Main Workers to total population			Marginal Workers to total population			Total Workers to total population			Non-Workers to total population		
		Person	Male	Female	Person	Male	Female	Person	Male	Female	Person	Male	Female
1	2	3	4	5	6	7	8	9	10	11	12	13	14
1	Lalitpur M.B.	26.31	44.45	5.87	0.74	0.09	1.48	27.06	44.54	7.35	72.94	55.46	92.65
2	Talbehat T.A.	25.74	44.04	5.58	0.48	0.04	0.97	26.22	44.08	6.55	73.78	55.92	93.45
3	Pali T.A.	29.87	49.8	7.24	3.66	0.34	7.43	33.53	50.15	14.7	66.47	49.85	85.33
4	Mahroni T.A.	26.52	45.19	5.34	2.7	0.45	5.26	29.22	45.54	10.6	70.78	54.36	89.4
	District	26.53	44.86	5.9	1.08	0.13	2.15	27.61	44.99	8.05	72.39	55.01	91.55

It can be observed from table (11) that the proportion of the main workers in urban area was 26.53 percent (53.06 percent males and 5.90 percent females). Highest proportion of main workers were registered in Pali T.A. 29.87 percent followed by Mahroni T.A. 26.52 percent, Lalitpur M.B. 26.31 percent and lowest in Talbehat T.A. 25.74 percent

Marginal workers at the district level constituted 1.08 percent of which 0.13 percent males and 2.15 percent females. Highest 3.66 percent in Pali town as well as lowest 0.48 percent in Talbehat T.A.

Proportion of non-workers in the district in the was as high as 72.39 percent of which of which (55.01 percent males and 91.95 females).

जिले का प्राथमिक जनगणना सार
DISTRICT PRIMARY CENSUS ABSTRACT

लोकेशन कोड नं०	जिला/सामुदायिक विकास क्षेत्र/नगर समूह/शहर/कस्बा	योग/ग्रामीण/नगरीय	क्षेत्रफल (वर्ग कि.मी. में)	आबाद आवासीय परिवारों की संख्या	परिवारों की संख्या	कुल जनसंख्या (संस्थागत और बेघर जनसंख्या सहित)	0-6 आयु समूह की कुल जनसंख्या			अनुसूचित जातियाँ				
Location Code Number	Name of District/ C.D. Block / UA/ City / Town	Total/ Rural/ Urban	Area (in Sq. Kms.)	No. of Occupied Residential Houses	No. of Households	Total Population (Including Institutional and Houseless Population)	Total Population in the age-group (0 - 6)			Scheduled Castes				
						ब० P	पु० M	स्त्री० F	ब० P	पु० M	स्त्री० F	ब० P	पु० M	स्त्री० F
1	2	3	4	5	6	7	8	9	10	11	12	13	14	15
40	Lalitpur District	T	5039.00	126353	132370	752043	403685	348358	161370	83680	77690	188927	100656	88271
		R	5018.36	110394	114612	646495	347791	298704	140830	72893	67937	173878	92664	81214
		U	20.64	15959	17758	105548	55894	49654	20540	10787	9753	15049	7992	7057
10	Talbehat Dev. Block	T	68934.00	19135	19773	106823	58377	48446	22324	11418	10906	27499	14730	12769
		R	68934.00	19135	19773	106823	58377	48446	22324	11418	10906	27499	14730	12769
		U	--	--	--	--	--	--	--	--	--	--	--	--
20	Jakhaura Dev. Block	T	94174.00	23235	24393	134997	72595	62402	29560	15094	14466	37604	19956	17648
		R	94174.00	23235	24393	134997	72595	62402	29560	15094	14466	37604	19956	17648
		U	--	--	--	--	--	--	--	--	--	--	--	--
30	Bar Dev. Block	T	65905.00	16916	17751	100115	53817	46298	21515	11064	10451	22969	12181	10788
		R	65905.00	16916	17751	100115	53817	46298	21515	11064	10451	22969	12181	10788
		U	--	--	--	--	--	--	--	--	--	--	--	--
40	Birdha Dev. Block	T	104613.00	18973	19885	116456	62416	54040	26584	13880	12704	33886	18018	15868
		R	104613.00	18973	19885	116456	62416	54040	26584	13880	12704	33886	18018	15868
		U	--	--	--	--	--	--	--	--	--	--	--	--
50	Mahrauni Dev. Block	T	73336.00	16257	16663	95956	51224	44732	20950	11227	9723	25079	13452	11627
		R	73336.00	16257	16663	95956	51224	44732	20950	11227	9723	25079	13452	11627
		U	--	--	--	--	--	--	--	--	--	--	--	--
60	Mandawara Dev. Block	T	73170.00	15878	16147	92148	49362	42786	19897	10210	9687	26841	14327	12514
		R	73170.00	15878	16147	92148	49362	42786	19897	10210	9687	26841	14327	12514
		U	--	--	--	--	--	--	--	--	--	--	--	--
	Total of Forest Ranges:		N.A.	--	--	--	--	--	--	--	--	--	--	--
	Total Urban :		20.64	15959	17758	105548	55894	49654	20540	10787	9753	15049	7992	7057
	Lalitpur M.B.		17.35	11855	13446	79870	42317	37553	15524	8199	7325	10652	5665	4987
	Talbehat T.A.		1.50	1591	1689	10018	5252	4766	1894	951	943	1968	1044	924
	Pali T.A.		0.51	1264	1308	7701	4094	3607	1530	808	722	1151	610	541
	Mahroni T.A.		1.28	1249	1315	7959	4231	3728	1592	829	763	1278	673	605

जिले का प्राथमिक जनगणना सार
DISTRICT PRIMARY CENSUS ABSTRACT

लोकेशन कोड नं०	जिला/सामुदायिक विकास खण्ड/ नगर समूह/ शहर/ ग्रामीण/ कस्बा	योग/ ग्रामीण/ नगरीय	अनुसूचित जनजातियाँ			साक्षर			मुख्य काम करने वाली की औद्योगिक श्रेणी Industrial Category of Main Workers											
			व्य०	पु०	स्त्री०	व्य०	पु०	स्त्री०	कुल मुख्य काम करने वाले			काशतकार			खेतिहर मजदूर					
Location Code Number	Name of District/ Block / UA/ City / Town	C.D. Rural/ Urban	Scheduled Tribes			Literates			Total Main Workers						Cultivators			Agricultural Labourers		
			व्य०	पु०	स्त्री०	व्य०	पु०	स्त्री०	(I-X)			(I)			(II)					
1	2	3	व्य० P	पु० M	स्त्री० F	व्य० P	पु० M	स्त्री० F	व्य० P	पु० M	स्त्री० F	व्य० P	पु० M	स्त्री० F	व्य० P	पु० M	स्त्री० F	व्य० P	पु० M	स्त्री० F
40 Lalitpur District	T		349	195	154	189713	144721	44992	246110	212307	33803	173988	154262	19726	25289	15495	9794			
	R		339	190	149	133524	109369	24155	218103	187232	30871	169542	150250	19292	24158	14660	9498			
	U		10	5	5	56189	35352	20837	28007	25075	2932	4446	4012	434	1131	835	296			
10 Talbehat Dev. Block	T		--	--	--	20031	16561	3470	39545	33185	6360	29442	25275	4167	4803	2976	1827			
	R		--	--	--	20031	16561	3470	39545	33185	6360	29442	25275	4167	4803	2976	1827			
	U		--	--	--	--	--	--	--	--	--	--	--	--	--	--	--			
20 Jakhaura Dev. Block	T		--	--	--	26958	22419	4539	45456	38601	6855	34024	29922	4102	6158	3738	2420			
	R		--	--	--	26958	22419	4539	45456	38601	6855	34024	29922	4102	6158	3738	2420			
	U		--	--	--	--	--	--	--	--	--	--	--	--	--	--	--			
30 Bar Dev. Block	T		--	--	--	20673	16744	3929	34279	29387	4892	29070	25541	3529	2565	1469	1096			
	R		--	--	--	20673	16744	3929	34279	29387	4892	29070	25541	3529	2565	1469	1096			
	U		--	--	--	--	--	--	--	--	--	--	--	--	--	--	--			
40 Birdha Dev. Block	T		339	190	149	25068	20597	4471	37784	32662	5122	28391	25579	2812	4561	2808	1753			
	R		339	190	149	25068	20597	4471	37784	32662	5122	28391	25579	2812	4561	2808	1753			
	U		--	--	--	--	--	--	--	--	--	--	--	--	--	--	--			
50 Mahrauni Dev. Block	T		--	--	--	22140	17927	4213	30847	26850	3997	25297	22766	2531	2875	1595	1280			
	R		--	--	--	22140	17927	4213	30847	26850	3997	25297	22766	2531	2875	1595	1280			
	U		--	--	--	--	--	--	--	--	--	--	--	--	--	--	--			
60 Mandawara Dev. Block	T		--	--	--	18654	15121	3533	30192	26547	3645	23318	21167	2151	3196	2074	1122			
	R		--	--	--	18654	15121	3533	30192	26547	3645	23318	21167	2151	3196	2074	1122			
	U		--	--	--	--	--	--	--	--	--	--	--	--	--	--	--			
Total of Forest Ranges:			--	--	--	--	--	--	--	--	--	--	--	--	--	--	--			
Total Urban :			10	5	5	56189	35352	20837	28007	25075	2932	4446	4012	434	1131	835	296			
Lalitpur M.B.			10	5	5	43779	27190	16589	21017	18811	2206	2006	1803	203	524	363	161			
Talbehat T.A.			--	--	--	5538	3419	2119	2579	2313	266	217	180	37	211	197	14			
Pali T.A.			--	--	--	2731	2036	695	2300	2039	261	1555	1411	144	267	185	82			
Mahroni T.A.			--	--	--	4141	2707	1434	2111	1912	199	668	618	50	129	90	39			

जिले का प्राथमिक जनगणना सार
DISTRICT PRIMARY CENSUS ABSTRACT

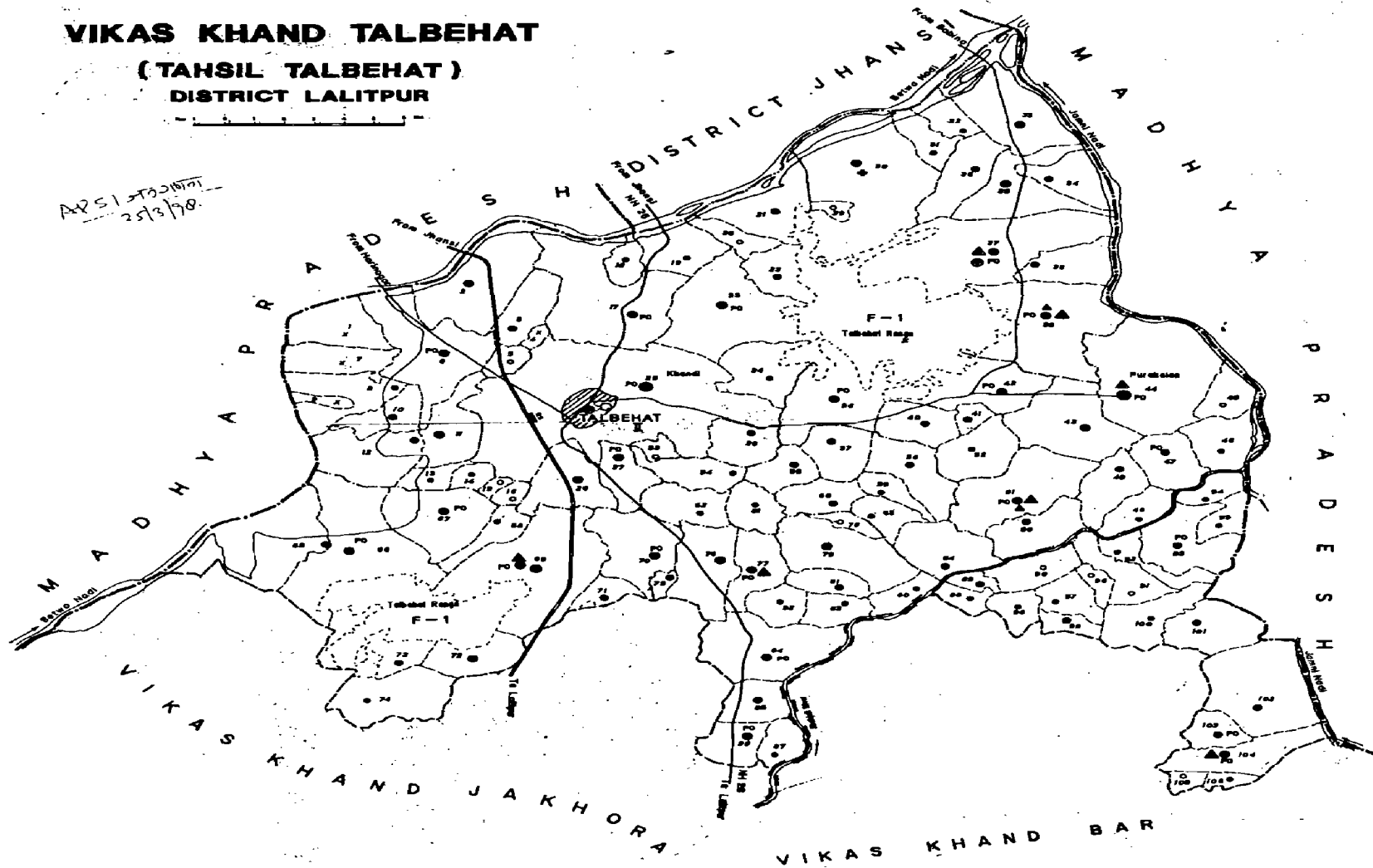
Location Code Number	Name of District/ Block / UA/ City / Town	C.D. / Rural/ Urban	मुख्य काम करने वालों की औद्योगिक श्रेणी Industrial Category of Main Workers														
			पशुपालन, जंगलाल में काम करना, मछली पकड़ना, शिकार और बागान, फलोद्यान और संबन्धित कार्यक्रम			खनन और उत्खनन			पारिवारिक उद्योग में विनिर्माण संसाधन, सर्विसिंग और मरम्मत कार्य V(अ)			पारिवारिक उद्योग से भिन्न विनिर्माण, संसाधन, सर्विसिंग और मरम्मत V(ब)			निर्माण		
			Livestock, Forestry, Fishing, Hunting and Plantation, O.chards & Allied activities			Mining and Quarrying			Manufacturing, Processing, Servicing and Repairs in Household Industry			Manufacturing, Processing, Servicing and Repairs in other than Household Industry			Construction		
			(III)			(IV)			V(a)			V(b)			(VI)		
			व्य०	पु०	स्त्री०	व्य०	पु०	स्त्री०	व्य०	पु०	स्त्री०	व्य०	पु०	स्त्री०	व्य०	पु०	स्त्री०
			P	M	F	P	M	F	P	M	F	P	M	F	P	M	F
1	2	3	31	32	33	34	35	36	37	38	39	40	41	42	43	44	45
40 Lalitpur Distnct	T		2870	2637	233	2680	2438	242	3558	2657	901	4793	4098	695	3835	3666	169
	R		2045	1829	216	2580	2338	242	2732	2137	595	1580	1442	138	2471	2349	122
	U		825	808	17	100	100	--	826	520	306	3213	2656	557	1364	1317	47
10 Talbehat Dev. Block	T		366	345	21	31	24	7	537	368	169	301	274	27	699	657	42
	R		366	345	21	31	24	7	537	368	169	301	274	27	699	657	42
	U		--	--	--	--	--	--	--	--	--	--	--	--	--	--	--
20 Jakhaura Dev. Block	T		429	419	10	266	216	50	639	520	119	372	349	23	1085	1063	22
	R		429	419	10	266	216	50	639	520	119	372	349	23	1085	1063	22
	U		--	--	--	--	--	--	--	--	--	--	--	--	--	--	--
30 Bar Dev. Block	T		164	157	7	4	4	--	586	464	122	209	189	20	113	113	--
	R		164	157	7	4	4	--	586	464	122	209	189	20	113	113	--
	U		--	--	--	--	--	--	--	--	--	--	--	--	--	--	--
40 Birdha Dev. Block	T		394	256	138	1703	1573	130	333	257	76	197	182	15	379	328	51
	R		394	256	138	1703	1573	130	333	257	76	197	182	15	379	328	51
	U		--	--	--	--	--	--	--	--	--	--	--	--	--	--	--
50 Mahrauni Dev. Block	T		247	244	3	10	9	1	276	221	55	215	199	16	134	132	2
	R		247	244	3	10	9	1	276	221	55	215	199	16	134	132	2
	U		--	--	--	--	--	--	--	--	--	--	--	--	--	--	--
60 Mandawara Dev. Block	T		445	408	37	566	512	54	361	307	54	286	249	37	61	56	5
	R		445	408	37	566	512	54	361	307	54	286	249	37	61	56	5
	U		--	--	--	--	--	--	--	--	--	--	--	--	--	--	--
Total of Forest Ranges:			--	--	--	--	--	--	--	--	--	--	--	--	--	--	--
Total Urban :			825	808	17	100	100	--	826	520	306	3213	2656	557	1364	1317	47
Lalitpur M.B.			670	655	15	80	80	--	518	313	205	2792	2255	537	1208	1166	42
Talbehat T.A.			94	94	--	6	6	--	182	126	56	254	241	13	110	107	3
Pali T.A.			19	17	2	14	14	--	63	46	17	46	45	1	13	12	1
Mahroni T.A.			42	42	--	--	--	--	63	35	28	121	115	6	33	32	1

जिले का प्राथमिक जनगणना सार
DISTRICT PRIMARY CENSUS ABSTRACT

लोकेशन कोड नं०	जिला/सामुदायिक विकास खण्ड/ नगर समूह/ शहर/ कस्बा	योग/ ग्रामीण/ नगरीय	मुख्य काम करने वालों की औद्योगिक श्रेणी Industrial Category of Main Workers									सामाजिक काम करने वाले			काम न करने वाले		
			व्यापार और वाणिज्य			परिवहन, संग्रहण और संचार			अन्य सेवायें								
Location Code Number	Name of District/ Block / UA/ City / Town C.D.	Total/ Rural/ Urban	Trade and Commerce			Transport, Storage & Communication			Other Services			Marginal Workers			Non-workers		
			(VII)			(VIII)			(IX)								
			व्य० P	पु० M	स्त्री० F	व्य० P	पु० M	स्त्री० F	व्य० P	पु० M	स्त्री० F	व्य० P	पु० M	स्त्री० F	व्य० P	पु० M	स्त्री० F
1	2	3	46	47	48	49	50	51	52	53	54	55	56	57	58	59	60
40 Lalitpur District	T		10027	9557	470	4237	4211	26	14833	13286	1547	68534	1793	66741	437399	189585	247814
	R		3834	3635	199	1609	1593	16	7552	6999	553	67397	1722	65675	360995	158837	202158
	U		6193	5922	271	2628	2618	10	7281	6287	994	1137	71	1066	76404	30748	45656
10 Talbehat Dev. Block	T		412	393	19	342	337	5	2612	2536	76	6620	139	6481	60658	25053	35605
	R		412	393	19	342	337	5	2612	2536	76	6620	139	6481	60658	25053	35605
	U		-	-	-	-	-	-	-	-	-	-	-	-	-	-	-
20 Jakhaura Dev. Block	T		691	677	14	472	469	3	1320	1228	92	13480	360	13120	76061	33634	42427
	R		691	677	14	472	469	3	1320	1228	92	13480	360	13120	76061	33634	42427
	U		-	-	-	-	-	-	-	-	-	-	-	-	-	-	-
30 Bar Dev. Block	T		607	576	31	129	128	1	832	746	86	10908	175	10733	54928	24255	30673
	R		607	576	31	129	128	1	832	746	86	10908	175	10733	54928	24255	30673
	U		-	-	-	-	-	-	-	-	-	-	-	-	-	-	-
40 Birdha Dev. Block	T		626	578	48	346	341	5	854	760	94	14148	507	13641	64524	29247	35277
	R		626	578	48	346	341	5	854	760	94	14148	507	13641	64524	29247	35277
	U		-	-	-	-	-	-	-	-	-	-	-	-	-	-	-
50 Mahrauni Dev. Block	T		580	559	21	117	117	-	1096	1008	88	10226	240	9986	54883	24134	30749
	R		580	559	21	117	117	-	1096	1008	88	10226	240	9986	54883	24134	30749
	U		-	-	-	-	-	-	-	-	-	-	-	-	-	-	-
60 Mandawara Dev. Block	T		918	852	66	203	201	2	838	721	117	12015	301	11714	49941	22514	27427
	R		918	852	66	203	201	2	838	721	117	12015	301	11714	49941	22514	27427
	U		-	-	-	-	-	-	-	-	-	-	-	-	-	-	-
Total of Forest Ranges:			-	-	-	-	-	-	-	-	-	-	-	-	-	-	-
Total Urban :			6193	5922	271	2628	2618	10	7281	6287	994	1137	71	1066	76404	30748	45656
Lalitpur M.B.			5014	4797	217	2370	2362	8	5835	5017	818	592	36	556	58261	23470	34791
Talbehat T.A.			614	581	33	170	168	2	721	613	108	48	2	46	7391	2937	4454
Pali T.A.			141	136	5	25	25	-	157	148	9	282	14	268	5119	2041	3078
Mahroni T.A.			424	408	16	63	63	-	568	509	59	215	19	196	5633	2300	3333

VIKAS KHAND TALBEHAT
(TAHSIL TALBEHAT)
DISTRICT LALITPUR

APSI 25/3/78



Name of Town	Symbol
TALBEHATH	●
POSTO, I.C.	○

BOUNDARY, STATE	-----
DISTRICT
VIKAS KHAND	—————
RYAYA PANCHAYAT	○
VILLAGE WITH LOCATION CODE NUMBER	●
FOREST WITH CODE NUMBER	■
HEADQUARTERS : TANK, VIKAS KHAND	▲
VILLAGES WITH POPULATION SIZE : BELOW 200	○
200-499, 500-999, 1000-4999, 5000 & ABOVE	○
UNINHABITED VILLAGE WITH LOCATION CODE NUMBER	○
URBAN AREA WITH LOCATION CODE	■
NATIONAL HIGHWAY, IMPORTANT METALLED ROAD	———
RAILWAY LINE WITH STATION, BROAD GAUGE	———
RIVER AND STREAM	~~~~~
POST OFFICE / TELEGRAPH OFFICE	○
HIGH SCHOOL, INTER COLLEGE	○
HOSPITAL, PRIMARY HEALTH CENTRE, DISPENSARY, MATERNITY AND CHILD WELFARE CENTRE	○
IMPORTANT VILLAGE MARKET / MAF	▲

Vikas Khand boundary excludes statutory town (S).

Rural Primary Census Abstract

District / जिला

40

Lalitpur

		मुख्य काम करने वालों की औद्योगिक श्रेणी Industrial Category of Main Workers																				
लोकेशन कोड नं.	ग्राम का नाम	पशुपालन, जंगलात में काम करना, मछली पकड़ना, शिकार और बागान, फलोद्यान और सम्बन्धित कार्यकलाप Livestock, Forestry, Fishing, Hunting and Plantations, Orchards and allied activities	खनन और उत्खनन Mining and Quarrying	विनिर्माण, संसाधन, सर्विसिंग और मरम्मत का कार्य Manufacturing, Processing, Servicing and Repairs in Household Industry	निर्माण Construction	व्यापार और वाणिज्य Trade and Comme rce	परिवहन, संग्रहण और संचार Transport, Storage and Communi- cations	अन्य सेवाएँ Other Services	सीमान्तिक काम करने वाले Marginal Workers	काम न करने वाले Non Workers												
Location Code No.	Name of Village		III	IV	V(a)	V(b)	VI	VII	VIII	IX												
			पु. स्त्री M F	पु. स्त्री M F	पु. स्त्री M F	पु. स्त्री M F	पु. स्त्री M F	पु. स्त्री M F	पु. स्त्री M F	पु. स्त्री M F	पु. स्त्री M F	पु. स्त्री M F	पु. स्त्री M F	पु. स्त्री M F	पु. स्त्री M F	पु. स्त्री M F	पु. स्त्री M F	पु. स्त्री M F				
1	2		23	24	25	26	27	28	29	30	31	32	33	34	35	36	37	38	39	40	41	42
0010	Talbehat	CD Block / सा. वि. खण्ड													तहसील / Tahsil		Talbehat	0010				
0001	Banguwan Kalan	Nyay Panchayat / न्याय पंचायत																				
0001	Kapdair Khurd		0	0	0	0	0	0	0	0	0	0	0	0	0	0	0	0	0	0	0	
0002	Thana		115	6	0	0	2	0	7	0	1	0	18	3	8	0	1083	4	1	2	931	1552
0003	Bigari		4	0	0	0	5	4	0	0	1	0	0	0	1	0	4	1	0	0	160	208
0004	Nagda		0	0	0	0	0	0	0	0	0	0	0	0	0	0	0	0	0	0	0	0
0005	Bandrela		3	0	0	0	0	0	3	0	0	0	0	1	2	0	5	0	0	0	31	65

1	2	3	4	5	6	7	8	9	10	11	12	13	14	15	16	17	18	19	20	21	22
0006	Banguwan Kalan	1246.00	546	557	2969	1714	1255	302	269	452	375	0	0	1029	354	999	100	285	14	102	62
0007	Kapdair Kalan	422.00	0	0	0	0	0	0	0	0	0	0	0	0	0	0	0	0	0	0	0
0008	Gugar	672.00	84	84	405	210	195	55	48	83	76	0	0	50	7	120	3	97	3	17	0
0009	Kunwar Pura	74.00	0	0	0	0	0	0	0	0	0	0	0	0	0	0	0	0	0	0	0
0010	Madauna	483.00	122	122	706	383	323	95	70	160	150	0	0	109	22	206	53	134	31	61	20
0011	Mau	496.00	330	332	1791	1034	757	207	208	284	259	0	0	510	192	660	42	159	34	85	0
0012	Rajawan	708.00	136	136	821	433	388	84	75	146	127	0	0	107	18	235	80	214	65	13	14
0013	Baidora	209.00	75	75	391	211	180	52	42	49	49	0	0	90	19	108	1	96	1	5	0
0014	Muktora	159.00	76	76	340	171	169	29	40	34	39	0	0	58	6	103	0	80	0	0	0
0015	Smhasa	104.00	6	6	66	42	24	12	7	0	0	0	0	5	0	18	0	18	0	0	0
0016	Sahsavi	73.00	6	6	36	20	16	4	2	0	0	0	0	5	1	10	0	9	0	0	0
Summary for 'Nyay Panchayat' = 0001 (16 detail records)																					
Sum		7353.00	2260	2299	12681	7388	5293	1400	1211	1721	1509	0	0	3786	1014	4506	438	1780	273	380	111

1	2	23	24	25	26	27	28	29	30	31	32	33	34	35	36	37	38	39	40	41	42
0006	Banguwan Kalan	20	1	0	0	5	3	33	7	7	0	25	1	10	0	512	12	13	32	702	1123
0007	Kapdair Kalan	0	0	0	0	0	0	0	0	0	0	0	0	0	0	0	0	0	0	0	0
0008	Gugar	0	0	0	0	1	0	0	0	4	0	1	0	0	0	0	0	1	50	89	142
0009	Kunwar Pura	0	0	0	0	0	0	0	0	0	0	0	0	0	0	0	0	0	0	0	0
0010	Madauna	1	0	0	0	0	0	5	2	1	0	1	0	0	0	3	0	18	131	159	139
0011	Mau	0	0	0	0	0	2	0	0	20	4	10	0	8	0	378	2	3	6	371	709
0012	Rajawan	0	0	0	0	0	0	0	0	0	0	0	1	4	0	4	0	0	125	198	183
0013	Baidora	2	0	0	0	2	0	0	0	0	0	0	0	0	0	3	0	2	91	101	88
0014	Muktora	0	0	0	0	1	0	2	0	2	0	0	0	0	0	18	0	1	90	67	79
0015	Smhasa	0	0	0	0	0	0	0	0	0	0	0	0	0	0	0	0	0	0	24	24
0016	Sahsavi	0	0	0	0	0	0	0	0	0	0	0	0	1	0	0	0	0	1	10	15
Summary for 'Nyay Panchayat' = 0001 (16 detail records)																					
Sum		145	7	0	0	16	9	50	9	36	4	55	6	34	0	2010	19	39	528	2843	4327

1	2	3	4	5	6	7	8	9	10	11	12	13	14	15	16	17	18	19	20	21	22	
0002	Khandi		Nyay Panchayat / न्याय पंचायत																			
0017	Kadesra Kalan	1826.00	746	754	3877	2056	1821	430	425	779	707	0	0	560	150	1113	688	778	363	104	268	
0018	Aheta	249.00	46	46	243	132	111	23	29	10	12	0	0	25	0	71	1	71	1	0	0	
0019	Jharar	588.00	46	48	228	123	105	13	29	23	21	0	0	47	8	88	1	52	0	22	1	
0020	Shahpur	202.00	39	39	189	111	78	26	11	10	7	0	0	35	6	50	1	47	1	1	0	
0021	Barama Bihar	933.00	129	132	691	364	327	51	60	142	141	0	0	99	18	178	0	177	0	0	0	
0022	Sarkhandi	552.00	86	103	493	270	223	57	41	92	86	0	0	66	9	150	3	139	0	11	2	
0023	Pawa	1753.00	589	592	2644	1415	1229	282	257	476	410	0	0	283	60	797	310	651	231	4	5	
0024	Piprai	756.00	186	186	792	449	343	106	74	174	137	0	0	103	30	264	79	145	9	108	70	
0025	Khandi	1993.00	1765	1841	10066	5372	4694	1094	1125	582	489	0	0	1334	346	2888	514	2163	350	247	149	
0026	Targuwan	711.00	160	160	1016	552	464	116	99	34	30	0	0	189	41	273	4	236	4	3	0	
0027	Bamhorisar	451.00	267	269	1573	834	739	156	178	256	220	0	0	347	81	438	1	364	0	40	0	
0028	Chandrapur	427.00	119	119	515	282	233	60	58	87	70	0	0	81	9	170	5	165	1	3	4	
Summary for 'Nyay Panchayat' = 0002 (12 detail records)																						
Sum		10441.00	4178	4289	22327	11960	10367	2414	2386	2665	2330	0	0	3169	758	6480	1607	4988	960	543	499	

1	2	23	24	25	26	27	28	29	30	31	32	33	34	35	36	37	38	39	40	41	42
0002	Khandi	Nyay Panchayat / न्याय पंचायत																			
0017	Kadesra Kalan	13	0	0	0	46	46	36	4	18	0	20	0	27	1	71	6	3	94	940	1039
0018	Aheta	0	0	0	0	0	0	0	0	0	0	0	0	0	0	0	0	0	0	61	110
0019	Jharar	4	0	0	0	0	0	0	0	4	0	2	0	1	0	3	0	0	0	35	104
0020	Shahpur	0	0	0	0	0	0	0	0	0	0	0	0	2	0	0	0	0	0	61	77
0021	Barama Bihar	0	0	0	0	0	0	0	0	0	0	0	0	0	0	1	0	0	0	186	327
0022	Sarkhandi	0	1	0	0	0	0	0	0	0	0	0	0	0	0	0	0	0	2	120	218
0023	Pawa	6	1	3	4	27	9	8	4	54	37	6	0	5	0	33	19	1	173	617	746
0024	Piprai	2	0	0	0	0	0	0	0	3	0	4	0	0	0	2	0	0	65	185	199
0025	Khandi	36	0	12	0	12	2	52	1	52	0	61	2	121	2	132	8	2	889	2482	3291
0026	Targuwan	2	0	0	0	0	0	1	0	10	0	2	0	14	0	5	0	0	0	279	460
0027	Bamhorisar	4	0	0	0	7	1	4	0	0	0	3	0	8	0	8	0	2	66	394	672
0028	Chandrapur	0	0	0	0	1	0	0	0	0	0	0	0	1	0	0	0	0	133	112	95
Summary for 'Nyay Panchayat' = 0002 (12 detail records)																					
Sum		67	2	15	4	93	58	101	9	141	37	98	2	179	3	255	33	8	1422	5472	7338

1	2	3	4	5	6	7	8	9	10	11	12	13	14	15	16	17	18	19	20	21	22
0003	Birdha		Nyay Panchayat / न्याय पंचायत																		
0029	Karokhat	88.00	7	7	47	26	21	5	4	0	0	0	0	9	0	14	0	14	0	0	0
0030	Gloragundera	2230.00	461	466	2336	1271	1065	266	259	509	409	0	0	264	42	688	187	573	161	103	23
0031	Bhesanwara KHurd	317.00	74	74	358	205	153	34	28	60	42	0	0	28	3	123	0	113	0	10	0
0032	Bhesanwara Kalan	344.00	75	75	396	212	184	41	29	69	59	0	0	42	4	132	104	119	89	13	15
0033	Kandhari Kalan	1620.00	272	272	1415	764	651	161	153	242	234	0	0	133	14	442	201	346	159	48	31
0034	Pura Khurd	534.00	137	138	680	369	311	76	71	115	113	0	0	80	3	215	0	186	0	29	0
0035	Jhawar	877.00	245	245	1352	742	610	152	135	235	177	0	0	153	26	456	155	417	143	32	11
0036	Ugarpur	636.00	180	181	910	505	405	89	90	202	159	0	0	137	23	300	115	288	113	10	2
0037	Birdha	2707.00	586	588	3296	1790	1506	320	301	590	501	0	0	717	166	968	523	762	385	101	122
0038	Kandhari Khurd	555.00	118	118	609	341	268	70	59	85	77	0	0	138	16	199	9	197	9	2	0
0039	Natthi Khera	2457.00	454	456	2437	1315	1122	241	245	349	330	0	0	331	111	714	63	560	50	131	6
Summary for 'Nyay Panchayat' = 0003 (11 detail records)																					
Sum		12365.00	2609	2620	13836	7540	6296	1455	1374	2456	2101	0	0	2032	408	4251	1357	3575	1109	479	210

1	2	23	24	25	26	27	28	29	30	31	32	33	34	35	36	37	38	39	40	41	42
0003	Birdha	Nyay Panchayat / न्याय पंचायत																			
0029	Karokhat	0	0	0	0	0	0	0	0	0	0	0	0	0	0	0	0	0	10	12	11
0030	Gloragundera	0	0	0	0	4	2	0	0	0	0	3	0	0	0	5	1	0	221	583	657
0031	Bhesanwara KHurd	0	0	0	0	0	0	0	0	0	0	0	0	0	0	0	0	0	0	82	153
0032	Bhesanwara Kalan	0	0	0	0	0	0	0	0	0	0	0	0	0	0	0	0	0	0	80	80
0033	Kandhari Kalan	12	5	0	0	5	4	12	2	1	0	10	0	3	0	5	0	11	126	311	324
0034	Pura Khurd	0	0	0	0	0	0	0	0	0	0	0	0	0	0	0	0	0	0	154	311
0035	Jhwar	0	0	0	0	0	0	0	0	4	0	3	1	0	0	0	0	0	32	286	423
0036	Ugarpur	0	0	0	0	0	0	0	0	0	0	0	0	1	0	1	0	4	83	201	207
0037	Birdha	9	1	0	0	9	4	9	0	5	0	34	4	2	0	37	7	15	156	807	827
0038	Kandhari Khurd	0	0	0	0	0	0	0	0	0	0	0	0	0	0	0	0	6	72	136	187
0039	Natthi Khera	0	0	0	0	5	5	0	0	2	0	8	0	2	1	6	1	17	201	584	858
Summary for 'Nyay Panchayat' = 0003 (11 detail records)																					
Sum		21	6	0	0	23	15	21	2	12	0	58	5	8	1	54	9	53	901	3236	4038

1	2	3	4	5	6	7	8	9	10	11	12	13	14	15	16	17	18	19	20	21	22	
0004	Pura Kalan		Nyay Panchayat / न्याय पंचायत																			
0040	Churawani	454.00	181	181	960	522	438	89	106	88	83	0	0	95	3	326	89	295	8	26	77	
0041	Hingora	224.00	112	112	653	360	293	67	59	115	104	0	0	118	13	190	1	182	0	6	1	
0042	Hansarkalan Khurd	1871.00	270	270	1315	722	593	165	124	346	297	0	0	140	19	390	72	243	27	113	43	
0043	Vijai Pura	1135.00	438	440	2375	1303	1072	241	236	119	89	0	0	220	33	743	4	681	4	60	0	
0044	Pura Kalan	2291.00	870	874	5182	2773	2409	583	548	636	556	0	0	490	128	1587	387	1238	200	114	168	
0045	Didora	395.00	32	32	197	104	93	18	31	0	0	0	0	20	5	59	3	58	3	0	0	
0046	Dhamna	543.00	77	77	404	219	185	38	46	53	50	0	0	36	6	136	26	131	9	1	9	
0047	Sarsen	505.00	116	116	622	334	288	61	55	41	35	0	0	47	4	220	130	218	130	0	0	
0048	Balarguwan	343.00	43	43	260	137	123	34	32	22	18	0	0	5	1	77	1	77	1	0	0	
0049	Chobaro	502.00	184	184	899	497	402	94	80	158	127	0	0	124	29	286	118	218	61	54	57	
0050	Chandro	586.00	125	125	684	367	317	77	89	118	99	0	0	107	15	214	7	203	7	6	0	
0051	Bhuchera	1192.00	369	370	1693	965	728	154	117	274	184	0	0	290	62	572	134	523	111	24	8	
0052	Aivani	582.00	158	158	783	417	366	95	97	212	182	0	0	109	12	235	1	232	1	2	0	
Summary for 'Nyay Panchayat' = 0004 (13 detail records)																						
Sum		10623.00	2975	2982	16027	8720	7307	1716	1620	2182	1824	0	0	1801	330	5035	973	4299	562	406	363	

1	2	23	24	25	26	27	28	29	30	31	32	33	34	35	36	37	38	39	40	41	42
0004	Pura Kalan	Nyay Panchayat / न्याय पंचायत																			
0040	Churawani	2	0	0	0	1	2	2	1	0	0	0	0	0	0	0	1	0	6	196	343
0041	Hingora	0	0	0	0	1	0	0	0	0	0	0	0	0	0	1	0	0	1	170	291
0042	Hansarkalan Khurd	4	0	0	0	0	1	2	0	5	0	6	0	9	0	8	1	0	4	332	517
0043	Vijai Pura	0	0	0	0	0	0	0	0	0	0	0	0	0	0	2	0	1	2	559	1066
0044	Pura Kalan	20	3	1	0	86	11	3	1	4	0	69	1	7	0	45	3	0	79	1186	1943
0045	Didora	1	0	0	0	0	0	0	0	0	0	0	0	0	0	0	0	0	0	45	90
0046	Dhamna	0	0	0	0	1	8	0	0	0	0	0	0	0	0	3	0	0	59	83	100
0047	Sarsen	0	0	0	0	0	0	0	0	2	0	0	0	0	0	0	0	0	0	114	158
0048	Balarguwan	0	0	0	0	0	0	0	0	0	0	0	0	0	0	0	0	0	56	60	66
0049	Chobaro	0	0	0	0	0	0	9	0	0	0	4	0	0	0	1	0	0	0	211	284
0050	Chandro	0	0	0	0	0	0	2	0	0	0	0	0	0	0	3	0	0	0	153	310
0051	Bhuchera	1	0	0	0	6	13	4	1	0	0	6	0	0	0	8	1	0	100	393	494
0052	Aivani	0	0	0	0	0	0	0	0	0	0	1	0	0	0	0	0	0	127	182	238
Summary for 'Nyay Panchayat' = 0004 (13 detail records)																					
Sum		28	3	1	0	95	35	22	3	11	0	86	1	16	0	71	6	1	434	3684	5900

1	2	3	4	5	6	7	8	9	10	11	12	13	14	15	16	17	18	19	20	21	22
0005	Sunaura		Nyay Panchayat / न्याय पंचायत																		
0053	Bhopalpur	121.00	19	19	84	47	37	12	10	5	6	0	0	15	0	26	1	21	0	5	1
0054	Udguwan	391.00	55	82	438	239	199	48	47	64	52	0	0	80	10	136	0	129	0	5	0
0055	Budaoni	402.00	189	189	880	480	400	78	65	112	103	0	0	191	9	287	121	236	68	42	43
0056	Sunaori	1078.00	357	358	1949	1028	921	167	199	327	324	0	0	241	40	539	52	408	25	84	8
0057	Sunaura	495.00	59	82	551	302	249	65	37	82	76	0	0	53	52	174	84	137	51	34	33
0058	Karenga	616.00	80	113	651	370	281	53	15	148	121	0	0	160	52	249	135	136	68	112	67
0059	Radhapur	216.00	67	110	495	261	234	41	22	87	85	0	0	85	5	170	146	148	129	16	16
0060	Kadesra Bansi	392.00	95	131	650	361	289	75	56	97	68	0	0	116	26	184	0	182	0	0	0
0061	Banguwan Khurd	390.00	42	54	301	166	135	18	26	30	37	0	0	33	2	94	0	93	0	0	0
0062	Vidra	517.00	40	46	286	148	138	23	37	27	31	0	0	50	2	79	1	55	1	23	0
0063	Kadesra Khurd	299.00	87	87	442	232	210	45	58	31	32	0	0	42	0	133	1	132	1	0	0
0064	Hasguwan	655.00	92	92	526	280	246	61	61	81	79	0	0	80	7	158	1	144	0	0	0
0065	Kotara	1434.00	160	160	908	509	399	113	90	195	167	0	0	143	18	254	2	204	2	38	0
Summary for 'Nyay Panchayat' = 0005 (13 detail records)																					
Sum		7006.00	1342	1523	8161	4423	3738	799	723	1286	1181	0	0	1289	223	2483	544	2025	345	359	168

1	2	23	24	25	26	27	28	29	30	31	32	33	34	35	36	37	38	39	40	41	42
0005	Sunaura	Nyay Panchayat / न्याय पंचायत																			
0053	Bhopalpur	0	0	0	0	0	0	0	0	0	0	0	0	0	0	0	0	0	0	21	36
0054	Udguwan	0	0	0	0	0	0	0	0	0	0	0	0	1	0	1	0	0	113	103	86
0055	Budaoni	1	0	0	0	6	9	1	1	0	0	1	0	0	0	0	0	0	2	193	277
0056	Sunauri	2	0	0	0	22	19	2	0	2	0	3	0	10	0	6	0	1	26	488	843
0057	Sunaura	0	0	0	0	0	0	0	0	0	0	0	0	0	0	3	0	0	7	128	158
0058	Karenga	0	0	0	0	0	0	0	0	0	0	0	0	0	0	1	0	0	0	121	146
0059	Radhapur	0	0	0	0	3	1	0	0	0	0	2	0	0	0	1	0	0	1	91	87
0060	Kadesra Bansi	0	0	0	0	0	0	0	0	0	0	1	0	0	0	1	0	0	0	177	289
0061	Banguwan Khurd	0	0	0	0	0	0	0	0	0	0	0	0	1	0	0	0	0	79	72	56
0062	Vidra	0	0	0	0	0	0	0	0	1	0	0	0	0	0	0	0	0	0	69	137
0063	Kadesra Khurd	0	0	0	0	0	0	0	0	0	0	0	0	0	0	1	0	0	119	99	90
0064	Hasguwan	0	0	0	0	14	1	0	0	0	0	0	0	0	0	0	0	0	83	122	162
0065	Kotara	1	0	0	0	1	0	6	0	2	0	1	0	0	0	1	0	2	204	253	193
Summary for 'Nyay Panchayat' = 0005 (13 detail records)																					
Sum		4	0	0	0	46	30	9	1	5	0	8	0	12	0	15	0	3	634	1937	2560

1	2	3	4	5	6	7	8	9	10	11	12	13	14	15	16	17	18	19	20	21	22
0006	Bijrautha		Nyay Panchayat / न्याय पंचायत																		
0066	Rajpur	1498.00	356	373	2220	1189	1031	247	267	539	440	0	0	186	14	664	216	579	170	66	42
0067	Miyao	954.00	306	340	1778	970	808	171	179	208	183	0	0	210	47	599	51	546	43	11	6
0068	Sara	322.00	80	81	476	257	219	58	45	58	51	0	0	70	17	140	0	135	0	4	0
0069	Bijrotha	2348.00	766	804	4802	2585	2217	584	528	505	434	0	0	749	121	1378	209	916	167	88	36
0070	Kakrari	846.00	225	225	1187	664	523	142	90	210	194	0	0	209	54	331	8	292	1	12	6
0071	Daulta	213.00	94	94	553	303	250	71	70	89	66	0	0	100	5	154	0	99	0	6	0
0072	Lalaun	617.00	176	176	1104	583	521	119	108	221	218	0	0	197	29	326	20	249	12	19	1
0073	Gulenda	948.00	125	125	687	378	309	73	69	91	72	0	0	114	23	213	133	113	76	85	56
0074	Bhawar Kali	169.00	51	51	321	177	144	37	33	49	38	0	0	46	0	101	0	88	0	0	0
0075	Dhamkana	91.00	160	165	759	403	356	66	87	87	76	0	0	135	12	226	15	206	7	3	7
Summary for 'Nyay Panchayat' = 0006 (10 detail records)																					
Sum		8006.00	2339	2434	13887	7509	6378	1568	1476	2057	1772	0	0	2016	322	4132	652	3223	476	294	154

1	2	23	24	25	26	27	28	29	30	31	32	33	34	35	36	37	38	39	40	41	42
0006	Bijrautha	Nyay Panchayat / न्याय पंचायत																			
0066	Rajpur	3	2	0	0	5	2	1	0	2	0	2	0	0	0	6	0	0	164	525	651
0067	Miyao	7	1	0	0	0	0	5	0	13	0	8	0	3	0	6	1	0	103	371	654
0068	Sara	0	0	0	0	0	0	0	0	0	0	0	0	0	0	1	0	3	73	114	146
0069	Bijrotha	12	0	0	0	10	4	14	1	281	0	11	0	24	1	22	0	1	338	1206	1670
0070	Kakrari	1	0	0	0	6	0	0	0	9	0	3	0	2	0	6	1	0	38	333	477
0071	Daulta	3	0	0	0	2	0	0	0	43	0	0	0	0	0	1	0	0	0	149	250
0072	Lalaun	0	0	0	0	8	7	10	0	39	0	0	0	1	0	0	0	0	89	257	412
0073	Gulenda	5	0	0	0	0	0	3	0	1	0	1	1	4	0	1	0	0	0	165	176
0074	Bhawar Kali	2	0	0	0	0	0	0	0	5	0	1	0	1	0	4	0	0	1	76	143
0075	Dhamkana	2	0	0	0	2	0	1	0	1	1	7	0	1	0	3	0	0	5	177	336
Summary for 'Nyay Panchayat' = 0006 (10 detail records)																					
Sum		35	3	0	0	33	13	34	1	394	1	33	1	36	1	50	2	4	811	3373	4915

1	2	3	4	5	6	7	8	9	10	11	12	13	14	15	16	17	18	19	20	21	22
0007	Sekhas Kalan		Nyay Panchayat / न्याय पंचायत																		
0076	Terai	809.00	288	323	1679	925	754	164	169	155	142	0	0	181	7	530	39	444	23	41	11
0077	Scrwan Kalan	525.00	317	317	2084	1104	980	219	234	387	341	0	0	262	48	616	72	499	32	85	40
0078	Badanpur	119.00	42	42	184	98	86	18	22	0	0	0	0	10	1	73	0	73	0	0	0
0079	Rampur	959.00	246	271	1448	801	647	170	162	128	105	0	0	143	21	455	7	428	1	7	6
0080	Hansari	270.00	61	61	322	183	139	38	36	21	23	0	0	23	1	112	0	105	0	6	0
0081	Bari Khurd	296.00	112	112	537	314	223	57	59	76	71	0	0	47	4	174	0	151	0	1	0
0082	Kanjipura	322.00	64	64	310	168	142	27	41	5	6	0	0	30	1	101	1	98	1	0	0
0083	Bari Kalan	333.00	72	93	487	252	235	45	57	72	57	0	0	99	25	134	14	96	1	21	13
0084	Jamalpur	1230.00	364	430	2194	1174	1020	261	272	326	269	0	0	241	45	621	4	373	1	199	2
0085	Teta	415.00	173	173	992	546	446	132	107	97	81	0	0	112	10	288	6	239	0	1	0
0086	Asao Pura	387.00	167	169	1000	558	442	126	91	171	141	0	0	201	31	288	3	255	0	1	0
0087	Hansari	291.00	75	75	316	163	153	32	44	43	41	0	0	29	1	100	0	90	0	10	0
Summary for 'Nyay Panchayat' = 0007 (12 detail records)																					
Sum		5956.00	1981	2130	11553	6286	5267	1289	1294	1481	1277	0	0	1378	195	3492	146	2851	59	372	72

1	2	23	24	25	26	27	28	29	30	31	32	33	34	35	36	37	38	39	40	41	42
0007	Sekhas Kalan	Nyay Panchayat / न्याय पंचायत																			
0076	Terai	2	0	0	0	2	3	6	0	11	0	3	0	10	0	11	2	2	145	393	570
0077	Serwans Kalan	3	0	3	0	10	0	0	0	0	0	6	0	2	0	8	0	0	50	488	858
0078	Badanpur	0	0	0	0	0	0	0	0	0	0	0	0	0	0	0	0	0	48	25	38
0079	Rampur	2	0	0	0	0	0	0	0	14	0	3	0	0	0	1	0	0	168	346	472
0080	Hansari	0	0	0	0	0	0	0	0	0	0	0	0	0	0	1	0	7	72	64	67
0081	Bari Khurd	11	0	0	0	2	0	6	0	0	0	0	0	2	0	1	0	0	84	140	139
0082	Kanjipura	0	0	0	0	0	0	0	0	1	0	0	0	0	0	2	0	0	76	67	65
0083	Bari Kalan	9	0	0	0	0	0	0	0	3	0	2	0	0	0	3	0	0	6	118	215
0084	Jamalpur	3	0	0	0	15	0	8	0	2	0	7	0	4	0	10	1	0	299	553	717
0085	Teta	0	0	5	3	1	0	4	0	14	0	4	2	18	0	2	1	0	45	258	395
0086	Asao Pura	3	0	0	0	1	1	5	2	6	0	2	0	10	0	5	0	0	165	270	274
0087	Hansari	0	0	0	0	0	0	0	0	0	0	0	0	0	0	0	0	0	90	63	63
Summary for 'Nyay Panchayat' = 0007 (12 detail records)																					
Sum		33	0	8	3	31	4	29	2	51	0	27	2	46	0	44	4	9	1248	2785	3873

1	2	3	4	5	6	7	8	9	10	11	12	13	14	15	16	17	18	19	20	21	22
0008	Dhanmol		Nyay Panchayat / न्याय पंचायत																		
0088	Khairi Dang	156.00	57	57	377	200	177	39	46	24	16	0	0	31	7	135	0	135	0	0	0
0089	Khaira Dang	238.00	87	87	514	261	253	46	58	24	26	0	0	72	12	149	69	149	69	0	0
0090	Sunpura	122.00	8	12	66	32	34	10	6	0	0	0	0	2	0	18	0	18	0	0	0
0091	Sansua	523.00	24	24	160	87	73	14	20	7	5	0	0	21	0	62	7	47	3	13	4
0092	Kakrela	336.00	69	69	438	254	184	52	36	34	24	0	0	28	7	149	0	149	0	0	0
0093	Baghaura	804.00	122	128	762	431	331	58	71	97	85	0	0	86	0	314	191	296	77	10	114
0094	Hajariya	192.00	57	68	288	145	143	34	45	34	48	0	0	19	4	85	0	75	0	10	0
0095	Naya Khera	208.00	41	41	207	104	103	16	19	37	34	0	0	13	12	75	44	75	1	0	40
0096	Kangeer Pura	165.00	11	11	61	35	26	4	6	13	9	0	0	1	0	26	5	20	1	6	4
0097	Baswaha	591.00	48	48	299	162	137	36	30	12	12	0	0	23	3	102	4	84	3	18	1
0098	Khiriya Dang	142.00	39	39	203	106	97	17	19	38	33	0	0	0	0	68	0	66	0	2	0
0099	Rajpura	133.00	144	144	750	421	329	84	71	141	118	0	0	80	7	240	8	230	6	2	2
0100	Jijarwara	551.00	60	60	297	166	131	32	36	30	27	0	0	47	1	102	19	76	2	22	17
0101	Rampura Kadwar	649.00	149	149	824	477	347	50	45	142	121	0	0	68	20	319	126	307	119	12	6
0102	Mavlain	1317.00	104	104	522	287	235	51	57	101	85	0	0	87	18	185	12	130	1	32	10
0103	Chungi	254.00	155	155	872	473	399	66	84	50	41	0	0	215	23	289	0	277	0	2	0
0104	Dhangoul	553.00	201	201	1159	618	541	117	119	60	51	0	0	218	63	339	62	262	5	14	52
0105	Bamanguwan	118.00	17	25	156	86	70	11	16	4	4	0	0	45	25	46	26	40	26	0	0
0106	Bhujupura	132.00	58	74	396	206	190	40	38	34	36	0	0	34	18	103	70	98	70	0	0
Summary for 'Nyay Panchayat' = 0008 (19 detail records)																					
Sum		7184.00	1451	1496	8351	4551	3800	777	822	882	775	0	0	1090	220	2806	643	2534	383	143	250

1	2	23	24	25	26	27	28	29	30	31	32	33	34	35	36	37	38	39	40	41	42
0008	Dhanmol	Nyay Panchayat / न्याय पंचायत																			
0088	Khairi Dang	0	0	0	0	0	0	0	0	0	0	0	0	0	0	0	0	0	0	65	177
0089	Khaira Dang	0	0	0	0	0	0	0	0	0	0	0	0	0	0	0	0	0	4	112	180
0090	Sunpura	0	0	0	0	0	0	0	0	0	0	0	0	0	0	0	0	0	15	14	19
0091	Sansua	0	0	0	0	2	0	0	0	0	0	0	0	0	0	0	0	0	3	25	63
0092	Kakrcla	0	0	0	0	0	0	0	0	0	0	0	0	0	0	0	0	0	66	105	118
0093	Baghaura	0	0	0	0	0	0	3	0	1	0	0	0	0	0	4	0	0	5	117	135
0094	Hajariya	0	0	0	0	0	0	0	0	0	0	0	0	0	0	0	0	0	0	60	143
0095	Naya Khera	0	0	0	0	0	3	0	0	0	0	0	0	0	0	0	0	0	0	29	59
0096	Kangeer Pura	0	0	0	0	0	0	0	0	0	0	0	0	0	0	0	0	0	0	9	21
0097	Baswaha	0	0	0	0	0	0	0	0	0	0	0	0	0	0	0	0	0	80	60	53
0098	Khiriya Dang	0	0	0	0	0	0	0	0	0	0	0	0	0	0	0	0	0	31	38	66
0099	Rajpura	1	0	0	0	0	0	0	0	0	0	3	0	0	0	4	0	1	29	180	292
0100	Jijarwara	0	0	0	0	3	0	0	0	0	0	0	0	1	0	0	0	0	0	64	112
0101	Rampura Kadwar	0	0	0	0	0	1	0	0	0	0	0	0	0	0	0	0	0	2	158	219
0102	Mavlain	10	0	0	0	12	0	0	0	0	0	0	1	0	0	1	0	0	135	102	88
0103	Chungi	0	0	0	0	3	0	0	0	0	0	0	0	0	0	7	0	0	2	184	397
0104	Dhangoul	0	0	0	0	11	1	5	0	6	0	25	1	3	0	13	3	21	131	258	348
0105	Bamanguwan	1	0	0	0	0	0	0	0	0	0	0	0	2	0	3	0	0	0	40	44
0106	Bhujupura	0	0	0	0	0	0	0	0	0	0	0	0	0	0	5	0	0	0	103	120
Summary for 'Nyay Panchayat' = 0008 (19 detail records)																					
Sum		12	0	0	0	31	5	8	0	7	0	28	2	6	0	37	3	22	503	1723	2654

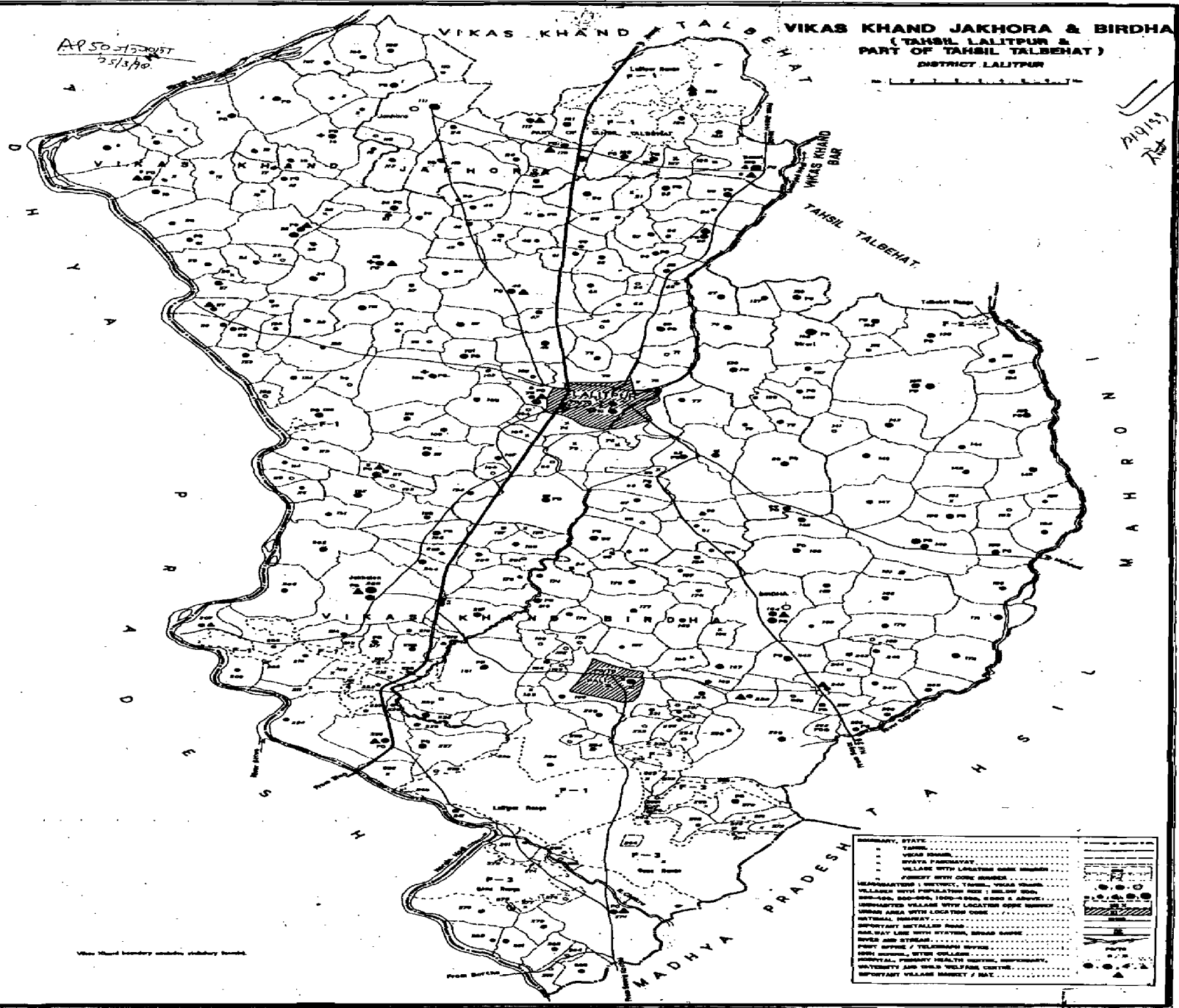
1	2	3	4	5	6	7	8	9	10	11	12	13	14	15	16	17	18	19	20	21	22
Summary for 'Tahsil' = 0010 (106 detail records)																					
Sum		68934.00	19135	19773	106823	58377	48446	11418	10906	14730	12769	0	0	16561	3470	33185	6360	25275	4167	2976	1827
Summary for 'CD Block' = 0010 (106 detail records)																					
Sum		68934.00	19135	19773	106823	58377	48446	11418	10906	14730	12769	0	0	16561	3470	33185	6360	25275	4167	2976	1827

1	2	23	24	25	26	27	28	29	30	31	32	33	34	35	36	37	38	39	40	41	42
Summary for 'Tahsil' = 0010 (106 detail records)																					
Sum		345	21	24	7	368	169	274	27	657	42	393	19	337	5	2536	76	139	6481	25053	35605
Summary for 'CD Block' = 0010 (106 detail records)																					
Sum		345	21	24	7	368	169	274	27	657	42	393	19	337	5	2536	76	139	6481	25053	35605

AP 50-15-2015
25/5/70

VIKAS KHAND TALBEHAT VIKAS KHAND JAKHORA & BIRDHA
(TAHSIL LALITPUR & PART OF TAHSIL TALBEHAT)
DISTRICT LALITPUR

19/1/57
1/57



When Bound boundary coincides with village boundary.

.....	BOUNDARY, STATE
.....	TOWN
.....	LOCAL BOARD
.....	STATE HIGHWAY
.....	VILLAGE WITH LANDREVEN CODE NUMBER
.....	POURCH WITH CODE NUMBER
.....	HEADQUARTERS / DISTRICT, TAHSIL, VILAGE
.....	VILLAGE WITH POPULATION MORE THAN 500
.....	UNIMPROVED VILAGE 1000-5000, MORE THAN 5 ABOVE
.....	IMPROVED VILAGE WITH LOCALREVENUE NUMBER
.....	IRRIGATED AREA WITH LOCALREVENUE CODE
.....	NATIONAL HIGHWAY
.....	IMPORTANT METAL ROAD
.....	RAILWAY LINE WITH STATION, BRIDGE NUMBER
.....	RAILWAY BRIDGE
.....	RAILWAY STATION
.....	RAILWAY BRIDGE WITH TELEPHONE NUMBER
.....	RAILWAY BRIDGE WITH TELEPHONE NUMBER
.....	HOSPITAL, PRIMARY HEALTH CENTRE, DISPENSARY
.....	DISPENSARY AND CHILD WELFARE CENTRE
.....	DISPENSARY VILAGE MARKET / BAZAR

BASED UPON SURVEY OF 1956 MAP WITH THE PERMISSION OF THE SUPERVISOR GENERAL OF S.M.S.

1	2	23	24	25	26	27	28	29	30	31	32	33	34	35	36	37	38	39	40	41	42
0020	Jakhaura	CD Block / सा. वि. खण्ड											तहसील / Tahsil					Talbehat	0010		
0009	Jakhaura	Nyay Panchayat / न्याय पंचायत																			
0107	Badraun	2	0	0	0	0	0	0	0	4	0	1	1	2	0	1	0	0	0	149	151
0108	Dhurwara	0	0	0	0	0	0	0	0	0	0	0	0	0	0	0	0	0	94	193	245
0109	Budhendi	0	0	0	0	0	0	0	0	0	0	0	0	2	0	11	1	4	82	149	142
0110	Budero	0	0	0	0	0	0	0	0	0	0	0	0	0	0	2	0	0	0	117	114
0111	Jakhora	40	0	1	0	110	10	31	2	16	0	147	2	30	0	129	8	30	310	1633	2311
0112	Natrai	0	0	0	0	0	0	0	0	0	0	0	0	0	0	0	0	0	0	1	0
0113	Vinekamafi	0	0	0	0	0	0	0	0	0	0	0	0	0	0	0	0	0	0	202	353
0114	Nagwans	1	0	0	0	2	0	1	0	3	0	1	0	6	0	1	1	3	127	215	233
Summary for 'Nyay Panchayat' = 0009 (8 detail records)																					
Sum		43	0	1	0	112	10	32	2	23	0	149	3	40	0	144	10	37	613	2659	3549
0010	Sirasi	Nyay Panchayat / न्याय पंचायत																			
0115	Sirsee	4	0	0	0	0	0	8	1	1	0	2	0	6	0	6	2	0	0	414	547
0116	Jamoramafi	2	0	0	0	0	0	0	0	2	0	3	0	1	0	1	0	0	91	188	266
0117	Pipra	1	0	0	0	17	0	0	0	49	0	0	0	7	0	6	0	0	203	497	643
0118	Raipur	2	0	0	0	21	0	10	0	47	0	15	0	28	0	11	1	0	63	476	725
0119	Ghuwara	1	0	0	0	1	0	0	0	0	0	0	0	1	0	0	0	0	0	48	94
0120	Bajano	0	0	0	0	0	0	3	0	0	0	1	0	0	0	3	0	0	0	130	168
Summary for 'Nyay Panchayat' = 0010 (6 detail records)																					
Sum		10	0	0	0	39	0	21	1	99	0	21	0	43	0	27	3	0	357	1753	2443

1	2	3	4	5	6	7	8	9	10	11	12	13	14	15	16	17	18	19	20	21	22	
0011	Bansi		Nyay Panchayat / न्याय पंचायत																			
0121	Chhipai	477.00	224	224	1484	805	679	164	160	340	294	0	0	283	30	388	78	150	35	57	42	
0122	Harshpur	4356.00	588	623	3260	1740	1520	404	355	507	468	0	0	331	64	883	108	744	33	102	75	
0123	Karipahari	315.00	116	137	693	356	337	75	98	39	58	0	0	62	3	179	14	139	1	28	13	
0124	Saurai	452.00	121	121	707	379	328	60	62	145	125	0	0	38	1	213	4	150	1	0	0	
0125	kalyan Pura	523.00	223	226	1363	715	648	138	139	232	193	0	0	281	63	331	14	186	2	16	5	
0126	Muhara	724.00	382	383	2277	1169	1108	248	282	230	190	0	0	367	30	618	73	465	41	58	32	
0127	Kunwar Pura	138.00	0	0	0	0	0	0	0	0	0	0	0	0	0	0	0	0	0	0	0	
0128	Khiriya Khurd	146.00	52	52	353	203	150	35	31	52	41	0	0	100	19	96	20	93	0	0	20	
0129	Bansi	1335.00	893	981	6457	3362	3095	687	687	742	693	0	0	1395	593	1628	171	875	110	151	46	
Summary for 'Nyay Panchayat' = 0011 (9 detail records)																						
Sum		8466.00	2599	2747	16594	8729	7865	1811	1814	2287	2062	0	0	2857	803	4336	482	2802	223	412	233	
Summary for 'Tahsil' = 0010 (23 detail records)																						
Sum		18758.00	5701	5858	33502	17881	15621	3633	3577	4734	4245	0	0	5786	1521	9039	1276	6354	830	759	391	

1	2	23	24	25	26	27	28	29	30	31	32	33	34	35	36	37	38	39	40	41	42
0011	Bansi	Nyay Panchayat / न्याय पंचायत																			
0121	Chhipai	1	0	0	0	2	0	8	0	154	0	2	0	12	1	2	0	0	0	417	601
0122	Harshpur	3	0	0	0	2	0	8	0	15	0	2	0	0	0	7	0	0	163	857	1249
0123	Karipahari	1	0	0	0	0	0	2	0	7	0	0	0	1	0	1	0	1	157	176	166
0124	Saurai	12	0	0	0	0	0	0	0	45	3	0	0	6	0	0	0	0	109	166	215
0125	kalyan Pura	6	1	0	0	6	3	11	1	75	0	3	1	13	0	15	1	11	165	373	469
0126	Muhara	3	0	0	0	0	0	7	0	36	0	2	0	43	0	4	0	2	334	549	701
0127	Kunwar Pura	0	0	0	0	0	0	0	0	0	0	0	0	0	0	0	0	0	0	0	0
0128	Khiriya Khurd	0	0	0	0	0	0	0	0	0	0	0	0	0	0	3	0	0	0	107	130
0129	Bansi	18	0	0	0	38	0	74	0	33	0	207	2	29	1	203	12	1	377	1733	2547
Summary for 'Nyay Panchayat' = 0011 (9 detail records)																					
Sum		44	1	0	0	48	3	110	1	365	3	216	3	104	2	235	13	15	1305	4378	6078
Summary for 'Tahsil' = 0010 (23 detail records)																					
Sum		97	1	1	0	199	13	163	4	487	3	386	6	187	2	406	26	52	2275	8790	12070

1	2	3	4	5	6	7	8	9	10	11	12	13	14	15	16	17	18	19	20	21	22
													तहसील / Tahsil			Lalitpur			0020		
0001	Nanaura		Nyay Panchayat / न्याय पंचायत																		
0001	Ghisauli	691.00	287	287	1429	786	643	188	148	142	114	0	0	307	50	395	184	286	153	16	15
0002	Chitra	350.00	87	87	480	245	235	33	58	43	44	0	0	121	32	104	4	81	1	10	3
0003	Agar	716.00	92	92	449	225	224	44	69	15	29	0	0	58	3	122	54	112	41	5	10
0004	Mainwara	1558.00	270	270	1419	812	607	146	153	309	244	0	0	193	34	448	115	408	98	38	17
0005	Nanaura	1455.00	270	314	1540	827	713	184	160	264	246	0	0	213	33	450	0	426	0	2	0
0006	Karari	503.00	64	64	336	176	160	30	40	39	42	0	0	39	0	107	0	82	0	25	0
0007	Panchora	395.00	113	113	604	332	272	74	83	132	121	0	0	60	3	165	1	163	1	0	0
0008	Baswra	1346.00	238	238	1199	672	527	130	127	237	199	0	0	129	7	396	116	332	105	64	11
0009	Kisalwas	943.00	284	284	1581	868	713	152	146	103	85	0	0	205	20	492	13	410	7	56	1
0010	Gursora	675.00	254	254	1227	685	542	120	138	115	99	0	0	84	8	411	0	359	0	42	0
0011	Ekal Guwan	335.00	62	91	389	246	143	43	17	72	49	0	0	46	5	131	73	37	25	90	44
0012	Sankarwar Kalan	604.00	62	62	414	231	183	53	42	55	42	0	0	9	0	118	0	116	0	0	0
0013	Tilhari	332.00	94	94	538	298	240	51	56	72	59	0	0	94	6	179	1	179	1	0	0
Summary for 'Nyay Panchayat' = 0001 (13 detail records)																					
Sum		9903.00	2177	2290	11605	6403	5202	1248	1237	1598	1373	0	0	1568	201	3518	561	2991	432	348	101

1	2	23	24	25	26	27	28	29	30	31	32	33	34	35	36	37	38	39	40	41	42
		तहसील / Tahsil														Lalitpur		0020			
0001	Nanaura	Nyay Panchayat / न्याय पंचायत																			
0001	Ghisauli	19	2	0	0	29	12	5	0	6	0	12	0	4	0	18	2	17	164	374	295
0002	Chitra	5	0	0	0	2	0	0	0	0	0	0	0	0	0	6	0	34	134	107	97
0003	Agar	4	2	0	0	0	0	0	1	0	0	0	0	0	0	1	0	0	43	103	127
0004	Mainwara	0	0	0	0	0	0	0	0	0	0	0	0	1	0	1	0	0	135	364	357
0005	Nanaura	1	0	0	0	6	0	0	0	0	0	4	0	0	0	11	0	0	238	377	475
0006	Karari	0	0	0	0	0	0	0	0	0	0	0	0	0	0	0	0	1	43	68	117
0007	Panchora	0	0	0	0	0	0	0	0	2	0	0	0	0	0	0	0	0	114	167	157
0008	Baswna	0	0	0	0	0	0	0	0	0	0	0	0	0	0	0	0	0	19	276	392
0009	Kisalwas	0	0	0	0	10	5	0	0	0	0	10	0	0	0	6	0	0	233	376	467
0010	Gursora	1	0	0	0	3	0	1	0	0	0	3	0	0	0	2	0	1	241	273	301
0011	Ikal Guwan	0	0	0	0	0	0	1	1	0	0	2	0	1	0	0	3	3	19	112	51
0012	Sankarwar Kalan	0	0	0	0	0	0	0	0	0	0	1	0	0	0	1	0	0	1	113	182
0013	Tilhari	0	0	0	0	0	0	0	0	0	0	0	0	0	0	0	0	0	135	119	104
Summary for 'Nyay Panchayat' = 0001 (13 detail records)																					
Sum		30	4	0	0	50	17	7	2	8	0	32	0	6	0	46	5	56	1519	2829	3122

1	2	3	4	5	6	7	8	9	10	11	12	13	14	15	16	17	18	19	20	21	22
0002	Lagaun		Nyay Panchayat / न्याय पंचायत																		
0014	Baroda Swami	1060.00	400	400	2135	1169	966	196	212	301	247	0	0	281	53	678	5	544	0	78	5
0015	Benakatoran	364.00	27	66	356	192	164	35	44	40	31	0	0	51	0	101	0	101	0	0	0
0016	Bhadra	407.00	83	117	635	350	285	71	75	128	114	0	0	72	2	211	0	202	0	7	0
0017	Gora	351.00	142	174	937	511	426	104	101	109	96	0	0	75	7	294	27	283	27	1	0
0018	Nauhar Kalan	791.00	175	175	929	492	437	88	100	159	130	0	0	109	16	277	0	267	0	1	0
0019	Nauhar Khurd	393.00	75	104	461	258	203	46	42	92	67	0	0	50	0	154	0	152	0	1	0
0020	Karmuharo	896.00	135	152	835	442	393	82	85	143	133	0	0	140	2	281	7	258	4	14	1
0021	Deori	453.00	139	139	948	506	442	99	102	64	52	0	0	174	23	289	138	214	5	36	126
0022	Lagaon	926.00	339	340	1616	857	759	272	265	195	204	0	0	280	69	484	17	371	9	10	1
0023	Sankarwar Khurd	262.00	22	22	155	84	71	23	18	0	0	0	0	31	1	48	0	47	0	0	0
0024	Mailar	569.00	158	179	878	480	398	147	82	181	159	0	0	104	11	242	89	164	60	2	0
0025	Chamarauwa	486.00	91	134	606	342	264	66	53	63	52	0	0	134	5	172	12	124	1	31	10
0026	Sew Pura	106.00	0	0	0	0	0	0	0	0	0	0	0	0	0	0	0	0	0	0	0
0027	Rani Pura	481.00	484	484	1926	1039	887	204	207	137	141	0	0	609	352	554	96	98	33	43	45
Summary for 'Nyay Panchayat' = 0002 (14 detail records)																					
Sum		7545.00	2270	2486	12417	6722	5695	1433	1386	1612	1426	0	0	2110	541	3785	391	2825	139	224	188

1	2	23	24	25	26	27	28	29	30	31	32	33	34	35	36	37	38	39	40	41	42
0002	Lagaun	Nyay Panchayat / न्याय पंचायत																			
0014	Baroda Swami	0	0	0	0	40	0	0	0	0	0	12	0	1	0	3	0	0	374	491	587
0015	Benakatoran	0	0	0	0	0	0	0	0	0	0	0	0	0	0	0	0	0	85	91	79
0016	Bhadra	0	0	1	0	0	0	0	0	0	0	0	0	0	0	1	0	0	128	139	157
0017	Gora	0	0	0	0	8	0	0	0	0	0	0	0	0	0	2	0	0	207	217	192
0018	Nauhar Kalan	0	0	0	0	0	0	1	0	0	0	5	0	0	0	3	0	0	233	215	204
0019	Nauhar Khurd	1	0	0	0	0	0	0	0	0	0	0	0	0	0	0	0	0	1	104	202
0020	Karmuharo	0	0	0	0	1	2	2	0	0	0	5	0	0	0	1	0	0	196	161	190
0021	Deori	3	0	0	0	5	6	2	0	14	0	6	0	2	0	7	1	0	64	217	240
0022	Lagaon	6	1	0	0	8	0	24	4	12	0	23	1	4	0	26	1	0	382	373	360
0023	Sankarwar Khurd	0	0	0	0	0	0	0	0	0	0	0	0	0	0	1	0	0	35	36	36
0024	Mailar	0	0	42	27	5	2	1	0	14	0	4	0	4	0	6	0	0	0	238	309
0025	Chamarauwa	2	0	0	0	0	1	2	0	1	0	0	0	3	0	9	0	4	125	166	127
0026	Sew Pura	0	0	0	0	0	0	0	0	0	0	0	0	0	0	0	0	0	0	0	0
0027	Rani Pura	2	0	0	0	12	1	10	0	214	7	34	1	15	0	126	9	0	56	485	735
Summary for 'Nyay Panchayat' = 0002 (14 detail records)																					
Sum		14	1	43	27	79	12	42	4	255	7	89	2	29	0	185	11	4	1886	2933	3418

1	2	3	4	5	6	7	8	9	10	11	12	13	14	15	16	17	18	19	20	21	22
0003	Dhanwara		Nyay Panchayat / न्याय पंचायत																		
0028	Siron Kalan	454.00	209	234	1102	584	518	97	114	164	153	0	0	240	21	316	136	180	88	71	39
0029	Satgata	508.00	157	157	788	451	337	90	73	60	40	0	0	191	34	225	13	186	7	25	4
0030	Rasoi	295.00	79	79	409	223	186	42	48	79	60	0	0	73	6	137	9	115	0	5	0
0031	Siron Khurd	439.00	144	162	884	480	404	102	96	140	125	0	0	163	14	245	60	216	34	22	25
0032	Sewar	196.00	0	0	0	0	0	0	0	0	0	0	0	0	0	0	0	0	0	0	0
0033	Minora	335.00	112	113	594	322	272	76	60	48	38	0	0	35	0	164	50	162	50	0	0
0034	Bharatpura	719.00	203	251	1280	693	587	148	135	244	208	0	0	242	51	360	100	251	79	70	21
0035	Thanwara	1814.00	258	338	1974	1026	948	191	208	257	228	0	0	404	90	581	204	467	103	56	93
0036	Jaikhara	547.00	207	221	982	533	449	116	91	218	193	0	0	118	14	313	190	176	22	125	168
0037	Toriya	669.00	47	61	265	138	127	22	19	44	45	0	0	54	7	92	7	62	1	28	5
0038	Kala Pahar	287.00	170	181	926	500	426	92	84	229	200	0	0	93	8	311	67	192	1	43	56
0039	Chaurasil	597.00	51	57	356	174	182	36	53	64	60	0	0	27	4	98	0	97	0	0	0
Summary for 'Nyay Panchayat' = 0003 (12 detail records)																					
Sum		6860.00	1637	1854	9560	5124	4436	1012	981	1547	1350	0	0	1640	249	2842	836	2104	385	445	411

45

1	2	23	24	25	26	27	28	29	30	31	32	33	34	35	36	37	38	39	40	41	42
0003	Dhanwara	Nyay Panchayat / न्याय पंचायत																			
0028	Siron Kalan	4	0	0	0	21	7	1	0	12	0	7	0	3	0	17	2	46	172	222	210
0029	Satgata	0	0	0	0	5	2	1	0	1	0	4	0	0	0	3	0	16	181	210	143
0030	Rasoi	1	0	0	0	2	0	0	0	0	0	0	0	0	0	14	9	0	25	86	152
0031	Siron Khurd	0	0	0	0	1	1	2	0	0	0	1	0	1	0	2	0	0	41	235	303
0032	Sewar	0	0	0	0	0	0	0	0	0	0	0	0	0	0	0	0	0	0	0	0
0033	Minora	1	0	0	0	0	0	0	0	1	0	0	0	0	0	0	0	0	84	158	138
0034	Bharatpura	0	0	0	0	3	0	0	0	20	0	3	0	2	0	11	0	0	149	333	338
0035	Thanwara	6	0	7	0	10	8	4	0	1	0	9	0	1	0	20	0	7	247	438	497
0036	Jaikhara	0	0	0	0	3	0	1	0	1	0	4	0	0	0	3	0	1	17	219	242
0037	Toriya	0	0	0	0	1	1	0	0	0	0	0	0	0	0	1	0	2	23	44	97
0038	Kala Pahar	2	0	60	8	0	0	0	0	3	0	2	0	8	0	1	2	0	12	189	347
0039	Chausil	0	0	0	0	0	0	0	0	0	0	0	0	0	0	1	0	0	0	76	182
Summary for 'Nyay Panchayat' = 0003 (12 detail records)																					
Sum		14	0	67	8	46	19	9	0	39	0	30	0	15	0	73	13	72	951	2210	2649

1	2	3	4	5	6	7	8	9	10	11	12	13	14	15	16	17	18	19	20	21	22	
0004	Dailwara		Nyay Panchayat / न्याय पंचायत																			
0040	Banoli	361.00	103	103	540	301	239	68	52	26	27	0	0	97	10	166	0	162	0	0	0	
0041	Pancham Pur	670.00	197	198	877	480	397	91	85	154	119	0	0	93	18	282	70	230	70	39	0	
0042	Manguwan	361.00	114	114	655	330	325	80	76	160	159	0	0	94	30	176	28	148	21	18	2	
0043	Andhiyri	399.00	147	147	832	427	405	84	90	121	118	0	0	87	15	225	10	190	3	20	7	
0044	Bucha	386.00	136	155	836	440	396	99	92	179	162	0	0	169	28	215	35	166	35	16	0	
0045	Birora	322.00	42	42	262	133	129	24	30	23	12	0	0	33	5	88	10	79	8	3	2	
0046	Dailwara	2027.00	475	541	3300	1836	1464	365	324	607	490	0	0	650	177	904	142	667	59	55	64	
0047	Khura	543.00	115	115	659	351	308	55	46	79	73	0	0	61	12	186	15	152	4	28	10	
0048	Hasanwara	419.00	1	1	5	3	2	0	1	0	0	0	0	1	0	1	0	0	0	1	0	
0049	Silgan	772.00	294	294	2190	1175	1015	252	232	165	149	0	0	337	84	633	14	553	3	30	8	
Summary for 'Nyay Panchayat' = 0004 (10 detail records)																						
Sum		6260.00	1624	1710	10156	5476	4680	1118	1028	1514	1309	0	0	1622	379	2876	324	2347	203	210	93	

47

1	2	23	24	25	26	27	28	29	30	31	32	33	34	35	36	37	38	39	40	41	42
0004	Dailwara	Nyay Panchayat / न्याय पंचायत																			
0040	Banoli	0	0	0	0	0	0	0	0	0	0	0	0	1	0	3	0	0	124	135	115
0041	Pancham Pur	0	0	0	0	0	0	10	0	1	0	0	0	0	0	2	0	0	115	198	212
0042	Manguwan	0	0	0	0	0	5	0	0	0	0	1	0	0	0	9	0	1	95	153	202
0043	Andhiyri	4	0	1	0	0	0	3	0	1	0	1	0	2	0	3	0	16	163	186	232
0044	Bucha	0	0	0	0	0	0	3	0	16	0	1	0	6	0	7	0	28	144	197	217
0045	Birora	0	0	0	0	0	0	0	0	0	0	1	0	0	0	5	0	0	0	45	119
0046	Dailwara	7	0	38	1	13	3	5	0	24	0	14	1	9	0	72	14	12	70	920	1252
0047	Khura	0	0	1	0	3	1	0	0	0	0	0	0	0	0	2	0	0	30	165	263
0048	Hasanwara	0	0	0	0	0	0	0	0	0	0	0	0	0	0	0	0	0	0	2	2
0049	Silgan	4	1	0	0	0	0	8	0	9	0	2	0	2	0	25	2	1	195	541	806
Summary for 'Nyay Panchayat' = 0004 (10 detail records)																					
Sum		15	1	40	1	16	9	29	0	51	0	20	1	20	0	128	16	58	936	2542	3420

1	2	3	4	5	6	7	8	9	10	11	12	13	14	15	16	17	18	19	20	21	22	
0005	Lakhan Pura		Nyay Panchayat / न्याय पंचायत																			
0050	Adwaha	684.00	242	244	1319	684	635	174	194	246	251	0	0	111	5	390	55	287	41	59	13	
0051	Nachani	354.00	0	0	0	0	0	0	0	0	0	0	0	0	0	0	0	0	0	0	0	
0052	Ala Pur	377.00	182	225	1405	765	640	148	155	283	232	0	0	215	34	418	148	341	123	55	17	
0053	Lakhan Pur	614.00	236	239	1274	687	587	139	128	214	204	0	0	191	16	391	84	322	51	54	33	
0054	Bhonrsil	873.00	64	64	375	200	175	38	48	44	40	0	0	54	0	125	6	102	0	16	6	
0055	Nadan Wara	491.00	236	239	1567	816	751	182	171	259	244	0	0	182	38	435	120	315	53	56	52	
0056	Band Pura	323.00	69	82	354	182	172	33	40	50	39	0	0	72	3	106	2	84	1	21	1	
0057	Andher	601.00	137	137	614	334	280	74	58	122	102	0	0	107	12	190	25	166	0	6	25	
0058	Bigha Mahawat	457.00	112	112	655	353	302	62	67	102	95	0	0	153	8	181	101	160	101	2	0	
Summary for 'Nyay Panchayat' = 0005 (9 detail records)																						
Sum		4774.00	1278	1342	7563	4021	3542	850	861	1320	1207	0	0	1085	116	2236	541	1777	370	269	147	

1	2	23	24	25	26	27	28	29	30	31	32	33	34	35	36	37	38	39	40	41	42
0005	Lakhan Pura	Nyay Panchayat / न्याय पंचायत																			
0050	Adwaha	0	0	0	0	0	1	1	0	22	0	2	0	17	0	2	0	3	262	291	318
0051	Nachani	0	0	0	0	0	0	0	0	0	0	0	0	0	0	0	0	0	0	0	0
0052	Ala Pur	1	0	0	0	1	8	1	0	4	0	3	0	1	0	11	0	0	4	347	488
0053	Lakhan Pur	0	0	2	0	0	0	0	0	7	0	1	0	2	0	3	0	5	262	291	241
0054	Bhonrsil	2	0	2	0	0	0	1	0	1	0	0	0	0	0	1	0	0	0	75	169
0055	Nadan Wara	0	0	44	14	0	0	4	0	1	0	2	0	9	0	4	1	0	95	381	536
0056	Band Pura	0	0	0	0	0	0	0	0	0	0	1	0	0	0	0	0	0	38	76	132
0057	Andher	1	0	0	0	0	0	0	0	6	0	1	0	7	0	3	0	0	52	144	203
0058	Bigha Mahawat	2	0	0	0	0	0	0	0	4	0	0	0	13	0	0	0	2	8	170	193
Summary for 'Nyay Panchayat' = 0005 (9 detail records)																					
Sum		6	0	48	14	1	9	7	0	45	0	10	0	49	0	24	1	10	721	1775	2280

1	2	3	4	5	6	7	8	9	10	11	12	13	14	15	16	17	18	19	20	21	22	
0006	Raura		Nyay Panchayat / न्याय पंचायत																			
0059	Badora	336.00	54	54	319	172	147	28	36	0	0	0	0	80	3	88	1	79	0	5	1	
0060	Genchwara	376.00	63	87	403	205	198	47	57	116	120	0	0	42	6	127	67	29	2	98	65	
0061	Bakhtar	302.00	103	103	623	349	274	65	73	87	78	0	0	77	2	181	0	141	0	3	0	
0062	Mahroni Khurd	496.00	137	152	786	429	357	96	77	191	158	0	0	144	7	225	98	189	3	32	95	
0063	Kargan	519.00	153	154	928	514	414	103	107	144	118	0	0	176	6	297	6	287	4	3	2	
0064	Sirsi Khera	191.00	3	3	10	5	5	0	0	5	5	0	0	0	0	4	4	1	0	2	4	
0065	Bigha Khet	354.00	85	89	584	327	257	85	63	130	100	0	0	100	12	171	74	167	74	0	0	
0066	Maharra	203.00	68	73	350	187	163	53	38	55	54	0	0	42	0	103	83	102	82	0	1	
0067	Pachauni	590.00	177	177	1004	536	468	134	126	103	86	0	0	157	28	263	113	254	113	0	0	
0068	Amarpur	547.00	66	67	408	210	198	54	57	79	85	0	0	58	2	108	53	95	53	0	0	
0069	Ronda	945.00	361	394	2525	1323	1202	280	318	335	321	0	0	398	87	679	5	584	3	9	0	
0070	Khadowara	858.00	234	234	1385	758	627	147	128	325	276	0	0	225	21	362	87	322	15	37	69	
0071	Chandera	469.00	17	17	34	32	2	0	1	3	0	0	0	17	0	32	1	6	1	0	0	
0072	Siwani Khurd	382.00	87	87	644	326	318	59	51	41	36	0	0	191	54	159	57	107	11	19	41	
0073	Lalitpur Rural	2138.00	159	159	813	437	376	94	87	104	83	0	0	203	50	185	18	48	6	7	3	
0074	Ramnagar	78.00	0	0	0	0	0	0	0	0	0	0	0	0	0	0	0	0	0	0	0	
Summary for 'Nyay Panchayat' = 0006 (16 detail records)																						
Sum		8784.00	1767	1850	10816	5810	5006	1245	1219	1718	1520	0	0	1910	278	2984	667	2411	367	215	281	

1	2	23	24	25	26	27	28	29	30	31	32	33	34	35	36	37	38	39	40	41	42
0006	Raura	Nyay Panchayat / न्याय पंचायत																			
0059	Badora	0	0	0	0	0	0	0	0	2	0	0	0	2	0	0	0	0	13	84	133
0060	Genchwara	0	0	0	0	0	0	0	0	0	0	0	0	0	0	0	0	0	0	78	131
0061	Bakhtar	0	0	0	0	0	0	0	0	0	0	1	0	32	0	4	0	0	137	168	137
0062	Mahroni Khurd	0	0	0	0	1	0	0	0	1	0	0	0	0	0	2	0	0	11	204	248
0063	Kargan	0	0	0	0	0	0	0	0	0	0	1	0	3	0	3	0	1	84	216	324
0064	Sirsi Khera	0	0	0	0	0	0	0	0	0	0	0	0	0	0	1	0	0	0	1	1
0065	Bigha Khet	0	0	0	0	1	0	0	0	1	0	0	0	1	0	1	0	0	30	156	153
0066	Maharra	0	0	0	0	0	0	0	0	0	0	0	0	0	0	1	0	0	1	84	79
0067	Pachauni	3	0	2	0	0	0	0	0	0	0	1	0	0	0	3	0	4	87	269	268
0068	Amarpur	0	0	10	0	0	0	0	0	1	0	1	0	1	0	0	0	12	17	90	128
0069	Ronda	11	0	2	0	4	1	7	0	32	1	3	0	6	0	21	0	2	193	642	1004
0070	Khadowara	2	0	0	0	0	3	0	0	1	0	0	0	0	0	0	0	0	0	396	540
0071	Chandera	1	0	3	0	0	0	2	0	0	0	8	0	0	0	12	0	0	0	0	1
0072	Siwani Khurd	2	0	0	0	2	3	2	0	9	0	1	0	2	0	15	2	0	0	167	261
0073	Lalitpur Rural	8	0	0	0	3	1	11	3	24	4	13	0	22	0	49	1	20	54	232	304
0074	Ramnagar	0	0	0	0	0	0	0	0	0	0	0	0	0	0	0	0	0	0	0	0
Summary for 'Nyay Panchayat' = 0006 (16 detail records)																					
Sum		27	0	17	0	11	8	22	3	71	5	29	0	69	0	112	3	39	627	2787	3712

1	2	3	4	5	6	7	8	9	10	11	12	13	14	15	16	17	18	19	20	21	22
0007	Masaura Khurd		Nyay Panchayat / न्याय पंचायत																		
0075	Bahrawat	598.00	0	0	0	0	0	0	0	0	0	0	0	0	0	0	0	0	0	0	0
0076	Khiriya Khurd	137.00	0	0	0	0	0	0	0	0	0	0	0	0	0	0	0	0	0	0	0
0077	Panari	902.00	154	154	842	444	398	97	92	134	119	0	0	168	44	226	107	173	89	10	7
0078	Bamhori Nagal	419.00	43	43	297	155	142	30	49	12	17	0	0	37	1	79	64	64	0	15	64
0079	Raghunath Pura	345.00	169	169	927	486	441	97	92	121	113	0	0	108	2	268	90	253	85	0	0
0080	Jijyawan	1779.00	336	338	2154	1173	981	261	218	362	323	0	0	357	32	644	50	547	10	85	37
0081	Masora Kalan	702.00	406	406	2050	1070	980	229	224	237	210	0	0	387	110	568	99	349	62	132	35
0082	Masora Khurd	1634.00	252	302	2127	1132	995	262	258	143	123	0	0	469	96	558	80	459	73	19	6
0083	Sankli	135.00	0	0	0	0	0	0	0	0	0	0	0	0	0	0	0	0	0	0	0
0084	Patha Gori	153.00	7	7	7	7	0	0	0	0	0	0	0	6	0	7	0	7	0	0	0
0085	Bamhori Kalan	1945.00	391	391	2188	1166	1022	202	169	531	458	0	0	475	120	610	118	481	19	73	91
0086	Ghatwar	556.00	161	161	914	461	453	112	98	203	186	0	0	152	41	234	51	180	46	34	5
0087	Jamundhana Khurd	467.00	123	123	697	378	319	84	74	136	99	0	0	139	23	179	30	164	24	8	6
0088	Surauwa	345.00	30	30	199	108	91	16	16	0	0	0	0	26	2	59	1	51	0	8	1
0089	Khadera	603.00	136	140	979	519	460	97	96	86	80	0	0	189	47	290	187	266	181	6	5
0090	Mirchwara	719.00	193	193	1333	695	638	162	144	73	56	0	0	338	62	344	3	200	3	108	0
0091	Bhainsai	730.00	65	65	352	207	145	47	27	0	0	0	0	60	4	89	3	52	1	31	2
0092	Niwaho	692.00	84	84	467	261	206	61	34	50	41	0	0	98	34	139	124	134	118	5	6
0093	Niwai	433.00	148	148	1065	563	502	137	136	188	145	0	0	143	18	306	53	265	20	18	27
0094	Ghutari	298.00	28	39	239	126	113	31	27	25	21	0	0	28	3	67	0	64	0	0	0
0095	Baroda Nakib	242.00	47	47	273	148	125	32	25	0	0	0	0	27	3	78	70	78	70	0	0

54

1	2	3	4	5	6	7	8	9	10	11	12	13	14	15	16	17	18	19	20	21	22
Summary for 'Nyay Panchayat' = 0007 (21 detail records)																					
Sum		13834.00	2773	2840	17110	9099	8011	1957	1779	2301	1991	0	0	3207	642	4745	1130	3787	801	552	292

55

1	2	23	24	25	26	27	28	29	30	31	32	33	34	35	36	37	38	39	40	41	42
Summary for 'Nyay Panchayat' = 0007 (21 detail records)																					
Sum		17	1	0	0	33	14	46	9	53	6	50	2	75	1	132	4	21	1668	4333	5213

1	2	3	4	5	6	7	8	9	10	11	12	13	14	15	16	17	18	19	20	21	22	
0008	Burhwar		Nyay Panchayat / न्याय पंचायत																			
0096	Naigaon Kalan	561.00	70	78	419	228	191	46	44	72	75	0	0	31	6	115	2	112	2	2	0	
0097	Gangora	726.00	216	216	1252	703	549	161	121	124	103	0	0	262	14	390	91	367	77	17	14	
0098	Nigaon Khurd	296.00	6	6	42	23	19	4	6	0	0	0	0	10	0	10	0	10	0	0	0	
0099	Faujpara	393.00	33	33	173	94	79	22	16	20	16	0	0	24	0	47	0	42	0	5	0	
0100	Burhwar	1874.00	523	542	3065	1628	1437	342	315	604	559	0	0	550	130	869	254	553	11	208	228	
0101	Kuantala	515.00	262	262	1763	930	833	195	210	274	272	0	0	312	36	473	1	349	1	95	0	
0102	Durjanpura	316.00	4	4	5	4	1	0	0	0	0	0	0	0	0	4	0	4	0	0	0	
0103	Bairwara	167.00	69	69	405	212	193	43	56	39	27	0	0	68	9	107	3	100	1	1	2	
0104	Jug Pura	112.00	26	26	106	58	48	9	12	12	12	0	0	25	5	29	0	4	0	0	0	
0105	Patora Kalan	802.00	132	132	771	407	364	93	85	149	147	0	0	63	10	211	14	201	14	5	0	
0106	Mahesh Pura	207.00	0	0	0	0	0	0	0	0	0	0	0	0	0	0	0	0	0	0	0	
0107	Kakruwa	854.00	163	163	993	520	473	114	100	215	204	0	0	148	26	298	1	292	1	1	0	
0108	Khiriya Mishra	197.00	34	34	171	82	89	19	21	23	27	0	0	20	7	41	0	40	0	0	0	
0109	Gangari	440.00	95	95	520	277	243	53	63	131	114	0	0	90	21	155	1	146	1	4	0	
0110	Patora Khurd	537.00	100	100	565	314	251	65	45	39	26	0	0	92	1	154	18	137	1	17	17	
0111	Dawni	1309.00	395	395	2124	1145	979	234	209	241	213	0	0	352	88	629	67	506	13	74	51	
0112	Paroda	355.00	125	135	547	296	251	74	59	145	122	0	0	91	7	145	1	144	1	0	0	
0113	Siwani Kalan	642.00	98	150	702	375	327	83	83	107	83	0	0	110	7	185	8	157	5	23	2	
0114	Chonsa	405.00	81	81	430	238	192	53	51	72	65	0	0	45	1	123	102	112	72	11	30	
0115	Kachronda Ghat	214.00	37	37	171	97	74	27	20	0	0	0	0	34	3	50	2	48	2	2	0	
0116	Bardehi	315.00	69	69	303	163	140	42	34	113	93	0	0	14	1	82	65	43	26	39	39	

1	2	23	24	25	26	27	28	29	30	31	32	33	34	35	36	37	38	39	40	41	42
0008	Burhwar	Nyay Panchayat / न्याय पंचायत																			
0096	Naigaon Kalan	0	0	0	0	0	0	0	0	0	0	0	0	0	0	1	0	0	0	113	189
0097	Gangora	0	0	0	0	1	0	0	0	2	0	0	0	0	0	3	0	0	118	313	340
0098	Nigaon Khurd	0	0	0	0	0	0	0	0	0	0	0	0	0	0	0	0	0	0	13	19
0099	Faujpara	0	0	0	0	0	0	0	0	0	0	0	0	0	0	0	0	3	46	44	33
0100	Burhwar	4	0	0	0	57	11	6	1	4	0	10	0	7	0	20	3	11	154	748	1029
0101	Kuantala	6	0	0	0	3	0	6	0	0	0	8	0	1	0	5	0	0	75	457	757
0102	Durjanpura	0	0	0	0	0	0	0	0	0	0	0	0	0	0	0	0	0	0	0	1
0103	Bairwara	0	0	0	0	0	0	0	0	0	0	0	0	0	0	6	0	0	0	105	190
0104	Jug Pura	0	0	0	0	0	0	0	0	0	0	0	0	0	0	25	0	0	30	29	18
0105	Patora Kalan	1	0	0	0	0	0	1	0	1	0	0	0	0	0	2	0	0	90	196	260
0106	Mahesh Pura	0	0	0	0	0	0	0	0	0	0	0	0	0	0	0	0	0	0	0	0
0107	Kakruwa	5	0	0	0	0	0	0	0	0	0	0	0	0	0	0	0	0	277	222	195
0108	Khiriya Mishra	1	0	0	0	0	0	0	0	0	0	0	0	0	0	0	0	0	42	41	47
0109	Gangari	0	0	0	0	0	0	2	0	0	0	0	0	0	0	3	0	0	136	122	106
0110	Patora Khurd	0	0	0	0	0	0	0	0	0	0	0	0	0	0	0	0	0	112	160	121
0111	Dawni	5	0	0	0	8	0	6	0	2	0	6	1	0	0	22	2	0	280	516	632
0112	Paroda	0	0	0	0	0	0	0	0	0	0	0	0	0	0	1	0	6	123	145	127
0113	Siwni Kalan	1	1	0	0	2	0	1	0	0	0	0	0	0	0	1	0	0	0	190	319
0114	Chonsa	0	0	0	0	0	0	0	0	0	0	0	0	0	0	0	0	2	2	113	88
0115	Kachronda Ghat	0	0	0	0	0	0	0	0	0	0	0	0	0	0	0	0	0	44	47	28
0116	Bardehi	0	0	0	0	0	0	0	0	0	0	0	0	0	0	0	0	0	5	81	70

50

1	2	3	4	5	6	7	8	9	10	11	12	13	14	15	16	17	18	19	20	21	22	
Summary for 'Nyay Panchayat' = 0008 (21 detail records)																						
Sum		11237.00	2538	2627	14527	7794	6733	1679	1550	2380	2158	0	0	2341	372	4117	630	3367	228	504	383	
0009	Bakalwara		Nyay Panchayat / न्याय पंचायत																			
0117	Surwara	464.00	194	253	823	484	339	101	82	140	105	0	0	232	96	292	66	33	3	79	53	
0118	Bakalwara	536.00	106	107	609	335	274	79	79	62	63	0	0	63	12	188	80	177	79	4	0	
0119	Kailwara	473.00	135	150	711	377	334	90	84	96	88	0	0	119	16	218	14	185	11	1	1	
0120	Gendora	287.00	116	119	459	259	200	56	48	41	30	0	0	70	27	142	1	121	0	18	1	
0121	Madwari	1101.00	272	300	1602	868	734	170	174	258	239	0	0	190	29	484	46	435	43	11	2	
0122	Sudar	561.00	70	70	314	181	133	43	36	99	70	0	0	50	5	105	1	99	0	6	1	
0123	Gudawal	587.00	158	158	808	439	369	89	90	97	88	0	0	101	15	267	9	257	4	8	4	
0124	Malawni	461.00	113	113	767	410	357	86	80	136	113	0	0	136	6	236	120	227	112	8	8	
0125	Monawari	221.00	22	22	135	73	62	15	13	15	11	0	0	15	0	40	10	37	6	3	4	
0126	Serwas Khurd	1528.00	284	284	1513	839	674	190	162	288	262	0	0	184	34	487	152	388	89	74	59	
Summary for 'Nyay Panchayat' = 0009 (10 detail records)																						
Sum		6219.00	1470	1576	7741	4265	3476	919	848	1232	1069	0	0	1160	240	2459	499	1959	347	212	133	
Summary for 'Tahsil' = 0020 (126 detail records)																						
Sum		75416.00	17534	18535	101495	54714	46781	11461	10889	15222	13403	0	0	16633	3018	29562	5579	23568	3272	2979	2029	
Summary for 'CD Block' = 0020 (149 detail records)																						
Sum		94174.00	23235	24393	134997	72595	62402	15094	14466	19956	17648	0	0	22419	4539	38601	6855	29922	4102	3738	2420	

1	2	23	24	25	26	27	28	29	30	31	32	33	34	35	36	37	38	39	40	41	42
Summary for 'Nyay Panchayat' = 0008 (21 detail records)																					
Sum		23	1	0	0	71	11	22	1	9	0	24	1	8	0	89	5	22	1534	3655	4569
0009	Bakalwara	Nyay Panchayat / न्याय पंचायत																			
0117	Surwara	166	1	0	0	3	2	0	0	0	0	2	0	2	0	7	7	0	1	192	272
0118	Bakalwara	0	0	0	0	3	1	0	0	3	0	0	0	0	0	1	0	0	0	147	194
0119	Kailwara	5	0	0	0	0	0	2	0	12	1	0	1	4	0	9	0	4	187	155	133
0120	Gendora	0	0	0	0	1	0	0	0	0	0	0	0	0	0	2	0	0	101	117	98
0121	Madwari	4	0	0	0	0	1	0	0	28	0	0	0	2	0	4	0	7	280	377	408
0122	Sudar	0	0	0	0	0	0	0	0	0	0	0	0	0	0	0	0	0	81	76	51
0123	Gudawal	0	0	0	0	0	0	0	0	0	0	0	1	0	0	2	0	0	41	172	319
0124	Malawni	0	0	0	0	0	0	0	0	0	0	0	0	0	0	1	0	9	84	165	153
0125	Monawari	0	0	0	0	0	0	0	0	0	0	0	0	0	0	0	0	0	0	33	52
0126	Serwas Khurd	1	0	0	0	7	3	0	0	2	0	5	0	3	0	7	1	6	228	346	294
Summary for 'Nyay Panchayat' = 0009 (10 detail records)																					
Sum		176	1	0	0	14	7	2	0	45	1	7	2	11	0	33	8	26	1003	1780	1974
Summary for 'Tahsil' = 0020 (126 detail records)																					
Sum		322	9	215	50	321	106	186	19	576	19	291	8	282	1	822	66	308	10845	24844	30357
Summary for 'CD Block' = 0020 (149 detail records)																					
Sum		419	10	216	50	520	119	349	23	1063	22	677	14	469	3	1228	92	360	13120	33634	42427

VIKAS KHAND BAR, MANDAWARA & MAHRONI
 (TAHSIL MAHRONI & PART OF TAHSIL TALBEHAT)
 DISTRICT LALITPUR



VIKAS KHAND
 JAKHORA

MS 23/2023
 25/10/70

Symbol of town	Abbreviation
MAHARAJA	M. RAJA
MAHARAJA	M. RAJA

Symbol	Description
—	BOUNDARY, STATE
—	TAHSIL
—	VIKAS KHAND
—	STATE PARADWAT
—	VILLAGE WITH LOCATION CODE NUMBER
—	POSTOFFICE WITH CODE NUMBER
—	HEADQUARTERS TOWN / TAHSIL - VIKAS KHAND
—	VILLAGE WITH POPULATION 5000 & ABOVE
—	5000-10000
—	1000-5000
—	UNDEVELOPED VILLAGE WITH LOCATION CODE NUMBER
—	UNDER SADA WITH LOCATION CODE
—	NATIONAL HIGHWAY
—	STATE HIGHWAY
—	RAJ STATE HIGHWAY
—	POST OFFICE / TELEGRAPH OFFICE
—	HOSPITAL, PRIMARY HEALTH CENTRE, DISPENSARY
—	NATIONALITY AND WELFARE CENTRE
—	IMPORTANT VILLAGE SURVEY / NAT.

VIKAS Khand boundary excludes statutory town (S).

1	2	3	4	5	6	7	8	9	10	11	12	13	14	15	16	17	18	19	20	21	22
0030	Bar		CD Block / सा. वि. खण्ड										तहसील / Tahsil					Talbehat	0010		
0012	Parent		Nyay Panchayat / न्याय पंचायत																		
0130	Barauda Dang	1447.00	548	556	3280	1778	1502	372	378	386	305	0	0	314	46	1019	315	890	228	64	73
0131	Paraun	1046.00	314	314	1657	892	765	201	147	153	123	0	0	266	99	518	242	418	181	25	47
0132	Bhailonisuba	1089.00	279	279	1384	782	602	270	125	222	191	0	0	181	22	425	6	403	5	5	1
0133	Ladwari	791.00	263	272	1464	817	647	156	152	162	124	0	0	146	46	444	126	414	106	20	18
0134	Bamhori Kharait	640.00	166	181	881	460	421	95	84	244	236	0	0	132	20	251	1	217	0	7	0
0135	Saimra Dang	555.00	217	255	1333	723	610	125	121	264	250	0	0	159	22	400	128	302	102	91	26
0136	Mathura Dang	1068.00	244	244	1731	989	742	167	129	121	80	0	0	287	26	569	111	484	88	49	23
0137	Khiriya Behata	311.00	0	0	0	0	0	0	0	0	0	0	0	0	0	0	0	0	0	0	0
0138	Raksa	238.00	0	0	0	0	0	0	0	0	0	0	0	0	0	0	0	0	0	0	0
0139	Basatguwan	604.00	286	358	2228	1194	1034	254	335	276	240	0	0	287	33	605	2	539	0	6	0
0140	Gadiya	635.00	173	222	1274	699	575	121	122	75	56	0	0	209	12	357	7	344	7	2	0
Summary for 'Nyay Panchayat' = 0012 (11 detail records)																					
Sum		8424.00	2490	2681	15232	8334	6898	1761	1593	1903	1605	0	0	1981	326	4588	938	4011	717	269	188

1	2	23	24	25	26	27	28	29	30	31	32	33	34	35	36	37	38	39	40	41	42
0030	Bar	CD Block / सा. वि. खण्ड										तहसील / Tahsil					Talbehat	0010			
0012	Paren	Nyay Panchayat / न्याय पंचायत																			
0130	Barauda Dang	17	0	0	0	29	6	2	0	2	0	6	7	5	0	4	1	5	244	754	943
0131	Paraun	9	0	0	0	8	2	5	1	5	0	17	1	4	0	27	10	0	1	374	522
0132	Bhailonisuba	0	0	0	0	2	0	0	0	3	0	3	0	3	0	6	0	0	200	357	396
0133	Ladwari	0	0	0	0	0	2	1	0	0	0	2	0	2	0	5	0	0	0	373	521
0134	Bamhori Kharait	1	0	0	0	4	0	3	0	7	0	8	1	3	0	1	0	3	194	206	226
0135	Saimra Dang	0	0	0	0	0	0	3	0	0	0	1	0	1	0	2	0	17	136	306	346
0136	Mathura Dang	6	0	0	0	1	0	0	0	12	0	4	0	10	0	3	0	1	222	419	409
0137	Khiriya Behata	0	0	0	0	0	0	0	0	0	0	0	0	0	0	0	0	0	0	0	0
0138	Raksa	0	0	0	0	0	0	0	0	0	0	0	0	0	0	0	0	0	0	0	0
0139	Basatguwan	3	0	0	0	25	0	4	0	15	0	4	0	2	0	7	2	0	317	589	715
0140	Gadiya	0	0	0	0	0	0	1	0	1	0	3	0	3	0	3	0	4	289	338	279
Summary for 'Nyay Panchayat' = 0012 (11 detail records)																					
Sum		36	0	0	0	69	10	19	1	45	0	48	9	33	0	58	13	30	1603	3716	4357

62

1	2	3	4	5	6	7	8	9	10	11	12	13	14	15	16	17	18	19	20	21	22
0013	Bar		Nyay Panchayat / न्याय पंचायत																		
0141	Bchra	204.00	0	0	0	0	0	0	0	0	0	0	0	0	0	0	0	0	0	0	0
0142	Dudhuwa	139.00	1	1	3	3	0	0	0	0	0	0	0	0	0	3	0	3	0	0	0
0143	Dhamna	599.00	126	126	610	322	288	61	49	136	121	0	0	151	60	180	46	128	37	14	2
0144	Bar	1849.00	996	1134	5572	2974	2598	629	599	886	829	0	0	1108	370	1485	80	920	41	173	2
0145	Gendaura	582.00	195	196	1180	642	538	140	110	105	92	0	0	192	29	349	82	313	76	19	3
0146	Turka	362.00	86	87	580	315	265	81	49	36	29	0	0	98	0	155	1	144	1	1	0
0147	Pata Pachaura	620.00	36	36	242	131	111	23	26	0	0	0	0	30	7	77	3	68	0	5	2
0148	Kathwar	338.00	70	70	316	172	144	33	23	51	39	0	0	85	24	93	18	87	18	0	0
0149	Khaira	494.00	114	114	574	334	240	56	42	39	28	0	0	94	30	194	0	190	0	0	0
0150	Bhawani	531.00	184	184	1083	581	502	93	108	169	136	0	0	219	62	358	1	348	0	1	0
0151	Bachhrawni	933.00	205	205	1138	623	515	122	115	127	110	0	0	138	290	351	68	339	2	7	66
0152	Dashrara	382.00	197	197	1125	623	502	92	97	91	94	0	0	200	31	332	10	270	1	42	7
0153	Fadari	164.00	27	27	150	87	63	18	10	0	0	0	0	35	19	39	0	36	0	0	0
0154	Bhelonilodh	585.00	183	183	1206	629	577	110	123	190	173	0	0	266	32	314	6	296	4	0	0
0155	Bahrawani	216.00	125	125	702	358	344	69	71	103	85	0	0	175	43	190	2	184	2	1	0
0156	Pulwara	442.00	279	279	1734	887	847	185	209	68	63	0	0	392	77	461	8	438	8	2	0
Summary for 'Nyay Panchayat' = 0013 (16 detail records)																					
Sum		8440.00	2824	2964	16215	8681	7534	1712	1631	2001	1799	0	0	3183	1074	4581	325	3764	190	265	82

1	2	23	24	25	26	27	28	29	30	31	32	33	34	35	36	37	38	39	40	41	42
0013	Bar	Nyay Panchayat / न्याय पंचायत																			
0141	Behra	0	0	0	0	0	0	0	0	0	0	0	0	0	0	0	0	0	0	0	0
0142	Dudhuwa	0	0	0	0	0	0	0	0	0	0	0	0	0	0	0	0	0	0	0	0
0143	Dhamna	2	0	0	0	6	7	0	0	0	0	11	0	2	0	17	0	1	57	141	185
0144	Bar	20	1	0	0	28	12	28	1	12	0	133	7	28	1	143	15	0	655	1489	1863
0145	Gendaura	1	0	0	0	0	0	6	1	1	0	3	0	1	0	5	2	3	219	290	237
0146	Turka	0	0	0	0	0	0	2	0	0	0	2	0	0	0	6	0	0	143	160	121
0147	Pata Pachaura	0	0	0	0	0	0	2	0	0	0	2	0	0	0	0	1	0	55	54	53
0148	Kathwar	0	0	0	0	0	0	0	0	0	0	0	0	2	0	4	0	0	0	79	126
0149	Khaira	0	0	0	0	1	0	0	0	0	0	2	0	0	0	1	0	0	144	140	96
0150	Bhawani	0	0	0	0	1	0	0	0	0	0	3	0	3	0	2	1	0	252	223	249
0151	Bachhrawni	0	0	0	0	0	0	0	0	0	0	2	0	2	0	1	0	0	203	272	244
0152	Dashrara	0	0	0	0	14	2	0	0	0	0	1	0	2	0	3	0	0	118	291	374
0153	Fadari	2	0	0	0	0	0	0	0	0	0	1	0	0	0	0	0	0	16	48	47
0154	Bhelonilodh	3	0	0	0	0	0	2	0	1	0	8	0	2	0	2	2	0	292	315	279
0155	Bahrawani	2	0	0	0	0	0	0	0	0	0	2	0	0	0	1	0	0	141	168	201
0156	Pulwara	5	0	0	0	0	0	2	0	3	0	2	0	1	0	8	0	0	248	426	591
Summary for 'Nyay Panchayat' = 0013 (16 detail records)																					
Sum		35	1	0	0	50	21	42	2	17	0	172	7	43	1	193	21	4	2543	4096	4666

1	2	3	4	5	6	7	8	9	10	11	12	13	14	15	16	17	18	19	20	21	22	
0014	Dewran		Nyay Panchayat / न्याय पंचायत																			
0157	Hanupura	640.00	204	204	1152	625	527	143	120	107	93	0	0	224	44	315	3	260	0	36	2	
0158	Basatrawan	719.00	166	166	1026	538	488	132	125	90	84	0	0	164	25	286	7	276	4	4	3	
0159	Thatkhera	476.00	92	92	382	222	160	43	36	47	44	0	0	67	18	116	101	56	47	54	54	
0160	Todi	944.00	276	302	1796	941	855	199	193	100	86	0	0	374	53	491	44	465	43	7	1	
0161	Dulawan	799.00	279	299	1724	883	841	183	222	116	122	0	0	303	29	484	0	426	0	22	0	
0162	Deoran	957.00	489	554	3087	1636	1451	317	298	345	318	0	0	608	136	845	132	644	18	73	84	
0163	Karitoran	584.00	101	101	556	282	274	64	63	99	101	0	0	129	51	139	1	128	0	7	0	
0164	Imiliya	402.00	72	90	554	310	244	74	50	78	70	0	0	139	48	147	3	140	0	0	0	
0165	Khajara	366.00	165	165	1021	564	457	118	102	117	101	0	0	54	36	290	39	267	29	2	3	
0166	Gadyana	2207.00	431	510	2870	1506	1364	293	282	278	268	0	0	567	204	801	28	718	8	15	13	
0167	Karmai	1394.00	240	280	1464	805	659	168	152	194	172	0	0	389	141	373	45	332	6	28	38	
0168	Purapachauni	439.00	74	74	509	252	257	55	60	143	145	0	0	79	25	126	37	119	0	4	37	
Summary for 'Nyay Panchayat' = 0014 (12 detail records)																						
Sum		9927.00	2589	2837	16141	8564	7577	1789	1703	1714	1604	0	0	3097	810	4413	440	3831	155	252	235	
Summary for 'Tahsil' = 0010 (39 detail records)																						
Sum		26791.00	7903	8482	47588	25579	22009	5262	4927	5618	5008	0	0	8261	2210	13582	1703	11606	1062	786	505	

1	2	23	24	25	26	27	28	29	30	31	32	33	34	35	36	37	38	39	40	41	42
0014	Dewran	Nyay Panchayat / न्याय पंचायत																			
0157	Hanupura	6	0	0	0	0	0	1	0	1	0	1	0	0	0	10	1	6	198	304	326
0158	Basatrawan	0	0	0	0	4	0	0	0	0	0	1	0	0	0	1	0	1	77	251	404
0159	Thatkhera	0	0	0	0	4	0	0	0	0	0	0	0	0	0	2	0	0	0	106	59
0160	Todi	1	0	0	0	1	0	0	0	14	0	0	0	1	0	2	0	0	277	450	534
0161	Dulawan	10	0	0	0	8	0	1	0	0	0	4	0	2	0	11	0	1	176	398	665
0162	Deoran	15	1	0	0	28	25	16	0	6	0	30	1	10	0	23	3	15	359	776	960
0163	Karitoran	0	0	0	0	0	0	0	0	0	0	2	0	0	0	2	1	3	163	140	110
0164	Imiliya	1	0	0	0	0	0	0	0	0	0	2	0	0	0	4	3	0	59	163	182
0165	Khajara	0	0	0	0	0	0	18	7	0	0	3	0	0	0	0	0	0	32	274	386
0166	Gadyana	1	0	0	0	12	0	7	0	1	0	16	1	3	0	28	6	7	676	698	660
0167	Karmai	0	0	0	0	1	0	2	0	0	0	1	0	2	0	7	1	5	280	427	334
0168	Purapachauni	0	0	0	0	0	0	0	0	0	0	0	0	0	0	3	0	2	64	124	156
Summary for 'Nyay Panchayat' = 0014 (12 detail records)																					
Sum		34	1	0	0	58	25	45	7	22	0	60	2	18	0	93	15	40	2361	4111	4776
Summary for 'Tahsil' = 0010 (39 detail records)																					
Sum		105	2	0	0	177	56	106	10	84	0	280	18	94	1	344	49	74	6507	11923	13799

1	2	23	24	25	26	27	28	29	30	31	32	33	34	35	36	37	38	39	40	41	42
		तहसील / Tahsil															Mahrauni		0030		
0001	Kailguwan	Nyay Panchayat / न्याय पंचायत																			
0001	Chandawali	0	0	0	0	3	0	1	0	0	0	7	0	0	0	2	0	0	91	278	297
0002	Miyao	0	0	0	0	0	0	0	0	0	0	1	0	0	0	1	0	17	351	227	188
0003	Kailguwan	0	0	2	0	54	7	20	0	1	0	46	8	19	0	54	2	42	895	698	638
0004	Beejri	0	0	0	0	0	0	3	0	0	0	0	0	0	0	0	0	0	0	0	0
0005	Bangra	0	0	0	0	0	0	0	0	0	0	0	0	0	0	0	0	0	0	85	67
0006	Tecla	0	0	0	0	0	0	0	0	0	0	0	0	0	0	0	0	0	0	58	77
0007	Marroli	1	0	0	0	14	8	4	0	0	0	7	0	0	0	9	0	0	12	304	406
0008	Gahrao	0	0	0	0	0	0	0	0	0	0	0	0	0	0	0	0	0	0	111	100
0009	Jaraoli	3	0	0	0	16	15	0	0	0	0	1	0	0	0	2	1	0	67	230	274
0010	Kakdari	1	0	1	0	3	0	8	6	0	0	12	0	0	0	22	9	0	3	247	364
0011	Mogan	0	0	0	0	3	5	1	1	1	0	1	0	0	0	5	2	0	194	322	333
0012	Mahuwa Khera	0	0	0	0	0	0	0	0	0	0	0	0	0	0	0	0	0	0	0	0
0013	Amarpur	0	0	0	0	0	0	0	0	0	0	0	0	0	0	0	0	0	0	0	0
0014	Bartala	1	0	0	0	1	0	0	0	0	0	1	0	0	0	0	0	1	10	78	109
0015	Khakron	0	0	0	0	3	1	1	1	0	0	0	0	0	0	1	1	0	0	142	172
0016	Pura Dhadkuwa	0	0	0	0	0	1	0	0	0	0	1	0	0	0	9	0	0	0	160	220
0017	Kailoni	0	0	0	0	0	0	0	0	0	0	0	0	0	0	1	0	0	67	75	104
0018	Udaipura	0	0	0	0	9	1	0	0	1	0	3	0	0	0	11	1	5	39	234	319
Summary for 'Nyay Panchayat' = 0001 (18 detail records)																					
Sum		6	0	3	0	106	38	38	8	3	0	80	8	19	0	117	16	65	1729	3249	3668

68

1	2	3	4	5	6	7	8	9	10	11	12	13	14	15	16	17	18	19	20	21	22
0002	Billa		Nyay Panchayat / न्याय पंचायत																		
0019	Semara Bujurg	308.00	58	59	359	190	169	42	39	0	0	0	0	62	3	122	89	122	89	0	0
0020	Burogaon	1657.00	355	360	1932	1050	882	212	177	246	221	0	0	329	61	622	177	549	141	22	29
0021	Mirchwara	1428.00	242	251	1428	765	663	158	165	73	49	0	0	221	37	456	260	428	248	1	4
0022	Semrabhag Nagar	694.00	263	269	1529	839	690	154	164	103	88	0	0	261	19	502	11	436	1	45	0
0023	Nagara	361.00	78	78	444	252	192	49	35	78	59	0	0	59	11	132	58	119	54	0	3
0024	Toria	927.00	156	156	946	481	465	100	119	106	101	0	0	55	19	283	3	283	1	0	0
0025	Gugarwara	915.00	171	171	1173	608	565	121	148	163	162	0	0	201	26	311	4	310	4	0	0
0026	Billa	1822.00	306	310	1640	899	741	202	178	167	135	0	0	273	28	475	63	416	39	42	24
0027	Bharoni	339.00	47	47	331	183	148	33	43	64	54	0	0	65	10	128	0	126	0	0	0
0028	Dailwara	622.00	122	123	732	378	354	83	84	87	105	0	0	120	28	207	4	201	2	2	2
0029	Gangchari	897.00	178	183	948	528	420	103	90	127	120	0	0	159	7	290	3	265	2	3	1
0030	Pah	1189.00	290	397	1539	755	784	182	179	283	282	0	0	236	48	469	20	407	13	22	1
0031	Booti	201.00	47	48	239	133	106	38	22	11	7	0	0	37	7	73	1	62	1	1	0
0032	Umari	325.00	64	65	461	254	207	61	42	0	1	0	0	48	3	117	2	108	1	0	1
0033	Daroni	773.00	115	118	732	406	326	99	81	205	168	0	0	126	32	217	109	202	16	15	93
0034	Banoni	1126.00	262	265	1503	837	666	157	142	222	182	0	0	147	22	487	8	464	2	2	4
0035	Semaria	355.00	103	105	697	371	326	97	81	185	161	0	0	82	20	167	0	158	0	6	0
Summary for 'Nyay Panchayat' = 0002 (17 detail records)																					
Sum		13939.00	2857	3005	16633	8929	7704	1891	1789	2120	1895	0	0	2481	381	5058	812	4656	614	161	162

1	2	23	24	25	26	27	28	29	30	31	32	33	34	35	36	37	38	39	40	41	42
0002	Billa	Nyay Panchayat / न्याय पंचायत																			
0019	Semara Bujurg	0	0	0	0	0	0	0	0	0	0	0	0	0	0	0	0	0	0	68	80
0020	Burogaon	8	0	0	0	10	5	5	0	1	0	13	2	1	0	13	0	0	238	428	467
0021	Mirchwara	5	0	0	0	8	6	4	1	2	0	0	1	0	0	8	0	1	16	308	387
0022	Semrabhag Nagar	0	0	0	0	11	9	3	1	0	0	4	0	0	0	3	0	0	77	337	602
0023	Nagara	0	0	0	0	0	0	0	0	3	0	1	0	2	0	7	1	0	16	120	118
0024	Toria	0	0	0	0	0	0	0	0	0	0	0	0	0	0	0	2	0	0	198	462
0025	Gugarwara	0	0	0	0	0	0	0	0	0	0	0	0	0	0	1	0	0	92	297	469
0026	Billa	1	0	0	0	0	0	0	0	0	0	6	0	0	0	10	0	0	126	424	552
0027	Bharoni	0	0	0	0	0	0	0	0	0	0	0	0	0	0	2	0	0	97	55	51
0028	Dailwara	0	0	0	0	0	0	0	0	0	0	0	0	0	0	4	0	0	9	171	341
0029	Gangchari	0	0	0	0	10	0	0	0	0	0	10	0	0	0	2	0	5	226	233	191
0030	Pah	9	3	0	0	10	1	0	0	0	0	9	0	2	0	10	2	9	359	277	405
0031	Booti	0	0	0	0	4	0	0	0	0	0	0	0	0	0	6	0	0	43	60	62
0032	Umari	5	0	0	0	0	0	0	0	1	0	1	0	0	0	2	0	13	92	124	113
0033	Daroni	0	0	0	0	0	0	0	0	0	0	0	0	0	0	0	0	7	77	182	140
0034	Banoni	2	1	0	0	8	0	0	0	0	0	6	0	0	0	5	1	0	115	350	543
0035	Semaria	0	0	0	0	0	0	0	0	0	0	1	0	0	0	2	0	0	26	204	300
Summary for 'Nyay Panchayat' = 0002 (17 detail records)																					
Sum		30	4	0	0	61	21	12	2	7	0	51	3	5	0	75	6	35	1609	3836	5283

1	2	3	4	5	6	7	8	9	10	11	12	13	14	15	16	17	18	19	20	21	22
0003	Banpur		Nyay Panchayat / न्याय पंचायत																		
0036	Surikalan	580.00	119	119	747	408	339	90	96	149	123	0	0	154	19	247	106	244	106	2	0
0037	Bilata	576.00	109	110	646	355	291	68	73	53	40	0	0	41	3	220	1	205	1	11	0
0038	Dangrana	1204.00	295	299	1994	1028	966	209	249	234	211	0	0	246	38	558	85	503	34	8	48
0039	Daulatpur	196.00	23	23	158	83	75	11	19	0	0	0	0	25	0	43	35	43	35	0	0
0040	Gangasagar	222.00	24	25	235	128	107	29	24	0	0	0	0	29	2	65	43	65	43	0	0
0041	Chakaura	693.00	156	158	1089	588	501	135	130	49	39	0	0	176	12	306	7	304	1	2	6
0042	Suri Khurd	453.00	106	106	663	344	319	71	75	26	22	0	0	140	23	195	2	187	0	0	0
0043	Badokhara	862.00	175	177	937	524	413	93	81	133	119	0	0	124	13	327	148	279	145	44	1
0044	Kuwagaon	931.00	342	344	1726	934	792	200	163	149	120	0	0	501	68	510	77	486	10	0	63
0045	Chhillia	398.00	84	89	501	269	232	66	54	37	29	0	0	117	16	135	1	126	0	0	0
0046	Khiriqamisar	374.00	54	54	288	162	126	32	24	30	18	0	0	94	23	81	15	76	15	0	0
0047	Ajnora	512.00	109	115	631	342	289	76	42	53	48	0	0	121	16	179	0	174	0	0	0
0048	Udya	341.00	92	92	430	237	193	54	40	111	96	0	0	53	5	126	0	108	0	12	0
0049	Banpur	3759.00	1306	1327	7892	4247	3645	889	859	1069	981	0	0	1417	495	2173	265	1516	69	213	184
0050	Bir	566.00	144	147	766	420	346	81	65	119	98	0	0	99	6	228	159	208	138	15	21
0051	Birgrant	119.00	0	0	0	0	0	0	0	0	0	0	0	0	0	0	0	0	0	0	0
0052	Sunwahagrants	197.00	5	5	26	16	10	2	2	6	3	0	0	4	0	7	0	7	0	0	0
0053	Sunwaha	1114.00	219	224	1370	714	656	175	179	183	157	0	0	183	39	382	12	351	1	19	10
0054	Chidaura	652.00	133	138	975	508	467	108	105	99	103	0	0	74	4	277	0	277	0	0	0
Summary for 'Nyay Panchayat' = 0003 (19 detail records)																					
Sum		13749.00	3495	3552	21074	11307	9767	2389	2280	2500	2207	0	0	3598	782	6059	956	5159	598	326	333

7/

1	2	23	24	25	26	27	28	29	30	31	32	33	34	35	36	37	38	39	40	41	42
0003	Banpur	Nyay Panchayat / न्याय पंचायत																			
0036	Surikalan	0	0	0	0	0	0	0	0	1	0	0	0	0	0	0	0	0	0	161	233
0037	Bilata	0	0	1	0	1	0	1	0	0	0	0	0	0	0	1	0	0	49	135	241
0038	Dangrana	0	0	0	0	31	1	1	0	1	0	8	1	1	0	5	1	0	230	470	651
0039	Daulatpur	0	0	0	0	0	0	0	0	0	0	0	0	0	0	0	0	0	0	40	40
0040	Gangasagar	0	0	0	0	0	0	0	0	0	0	0	0	0	0	0	0	0	0	63	64
0041	Chakaura	0	0	0	0	0	0	0	0	0	0	0	0	0	0	0	0	0	37	282	457
0042	Suri Khurd	1	0	0	0	2	2	2	0	0	0	0	0	0	0	3	0	0	140	149	177
0043	Badokhara	0	0	0	0	1	0	0	0	0	0	0	0	1	0	2	2	0	114	197	151
0044	Kuwagaon	0	0	0	0	1	2	0	0	3	0	9	0	1	0	10	2	0	2	424	713
0045	Chhilla	1	0	0	0	0	0	0	0	0	0	1	1	1	0	6	0	0	0	134	231
0046	Khiriqamisar	0	0	0	0	0	0	0	0	1	0	0	0	1	0	3	0	0	0	81	111
0047	Ajnora	0	0	0	0	0	0	1	0	0	0	0	0	0	0	4	0	0	0	163	289
0048	Udya	0	0	0	0	1	0	2	0	0	0	1	0	0	0	2	0	0	78	111	115
0049	Banpur	14	1	0	0	81	1	25	0	13	0	143	0	4	0	164	10	1	122	2073	3258
0050	Bir	0	0	0	0	0	0	0	0	0	0	0	0	0	0	5	0	0	2	192	185
0051	Birgrant	0	0	0	0	0	0	0	0	0	0	0	0	0	0	0	0	0	0	0	0
0052	Sunwahagrnt	0	0	0	0	0	0	0	0	0	0	0	0	0	0	0	0	0	0	9	10
0053	Sunwaha	0	0	0	0	2	1	1	0	0	0	3	0	1	0	5	0	0	109	332	535
0054	Chidaura	0	0	0	0	0	0	0	0	0	0	0	0	0	0	0	0	0	5	231	462
Summary for 'Nyay Panchayat' = 0003 (19 detail records)																					
Sum		16	1	1	0	120	7	33	0	19	0	165	2	10	0	210	15	1	888	5247	7923

1	2	3	4	5	6	7	8	9	10	11	12	13	14	15	16	17	18	19	20	21	22
Summary for 'Tahsil' = 0030 (54 detail records)																					
Sum		39114.00	9013	9269	52527	28238	24289	5802	5524	6563	5780	0	0	8483	1719	15805	3189	13935	2467	683	591
Summary for 'CD Block' = 0030 (93 detail records)																					
Sum		65905.00	16916	17751	100115	53817	46298	11064	10451	12181	10788	0	0	16744	3929	29387	4892	25541	3529	1469	1096

1	2	23	24	25	26	27	28	29	30	31	32	33	34	35	36	37	38	39	40	41	42
Summary for 'Tahsil' = 0030 (54 detail records)																					
Sum		52	5	4	0	287	66	83	10	29	0	296	13	34	0	402	37	101	4226	12332	16874
Summary for 'CD Block' = 0030 (93 detail records)																					
Sum		157	7	4	0	464	122	189	20	113	0	576	31	128	1	746	86	175	10733	24255	30673

1	2	23	24	25	26	27	28	29	30	31	32	33	34	35	36	37	38	39	40	41	42
0040	Birdha	CD Block / सा. वि. खण्ड																			
		तहसील / Tahsil														Lalitpur		0020			
0010	Kalyanpur	Nyay Panchayat / न्याय पंचायत																			
0127	Dhowan Kheri	1	0	0	0	0	0	0	0	0	0	1	0	0	0	0	0	10	151	150	141
0128	Barkhriya	0	1	0	0	0	0	0	0	2	0	1	0	2	0	3	1	11	233	358	353
0129	Birari	1	0	0	0	0	0	1	5	0	0	0	0	0	0	3	0	3	537	502	389
0130	Tera	0	0	0	0	0	0	1	0	0	0	1	0	2	0	3	2	21	61	336	489
0131	Khokhra	4	0	0	0	0	0	0	0	0	0	0	0	0	0	0	0	1	122	130	96
0132	Kachnoda Kalan	5	0	0	0	8	1	4	0	0	0	4	0	0	0	5	0	18	516	456	388
0133	Tikra Tiwari	0	0	0	0	0	0	0	0	0	0	0	0	0	0	2	0	0	245	245	177
0134	Rameshra	1	0	0	0	0	0	0	0	0	0	0	0	0	0	3	0	0	0	137	153
0135	Khiriya Chhatara	0	0	0	0	0	0	2	1	0	0	7	0	1	0	5	0	10	171	406	581
0136	Kalyanpura	11	22	0	0	2	0	4	2	29	22	17	0	5	0	28	2	2	390	912	1224
0137	Mailwara Khurd	0	0	0	0	0	0	0	0	1	0	0	0	0	0	0	0	32	123	200	182
0138	Rajwara	15	3	0	0	0	11	8	0	6	0	8	0	2	0	23	1	4	383	654	719
0139	Mau Mafi	0	0	0	0	0	0	0	0	0	0	0	0	0	0	1	0	0	65	66	56
0140	Mailwara Kalan	1	0	0	0	0	0	0	0	0	0	1	0	0	0	0	0	0	78	135	196
0141	Hansara Kalan	1	0	0	0	0	0	0	0	0	0	0	0	0	0	0	0	5	18	15	16
0142	Jharkon	0	0	0	0	5	0	0	0	0	0	3	0	1	0	2	0	9	348	311	266
Summary for 'Nyay Panchayat' = 0010 (16 detail records)																					
Sum		40	26	0	0	15	12	20	8	38	22	43	0	13	0	78	6	126	3441	5013	5426

1	2	3	4	5	6	7	8	9	10	11	12	13	14	15	16	17	18	19	20	21	22
0011	Khitwas		Nyay Panchayat / न्याय पंचायत																		
0143	Anora	1242.00	158	158	1057	571	486	133	122	104	82	0	0	206	61	292	0	250	0	34	0
0144	Tor	751.00	98	98	565	305	260	51	72	38	31	0	0	47	5	172	1	172	1	0	0
0145	Tenga	932.00	214	214	1183	650	533	137	142	111	88	0	0	188	21	374	147	369	108	0	39
0146	Bhonrda	908.00	89	89	720	414	306	103	68	80	75	0	0	101	31	206	1	195	0	2	0
0147	Talgaon	1026.00	79	79	707	380	327	76	76	110	92	0	0	237	50	193	145	168	129	23	16
0148	Patsemra	822.00	232	232	1293	690	603	148	135	224	189	0	0	313	76	316	26	273	7	20	17
0149	Khitwans	1748.00	278	279	1653	883	770	169	145	248	231	0	0	333	125	501	173	388	57	62	112
0150	Charhrau	648.00	340	340	2059	1077	982	220	234	244	226	0	0	437	80	528	93	505	55	6	34
0151	Bhagwaha	387.00	0	0	0	0	0	0	0	0	0	0	0	0	0	0	0	0	0	0	0
0152	Karisa	519.00	3	3	7	7	0	0	0	0	0	0	0	3	0	7	0	7	0	0	0
0153	Bhadrau	408.00	68	68	315	169	146	30	37	84	79	0	0	30	5	84	75	74	58	8	17
0154	Bajarra	787.00	134	155	808	420	388	111	85	162	140	0	0	129	27	215	175	188	137	26	38
0155	Khajuriya	977.00	180	180	1233	664	569	142	120	107	94	0	0	161	67	331	42	283	26	28	16
0156	Chhilla	655.00	119	119	669	351	318	81	64	61	51	0	0	179	54	156	23	134	1	11	17
Summary for 'Nyay Panchayat' = 0011 (14 detail records)																					
Sum		11810.00	1992	2014	12269	6581	5688	1401	1300	1573	1378	0	0	2364	602	3375	901	3006	579	220	306

1	2	23	24	25	26	27	28	29	30	31	32	33	34	35	36	37	38	39	40	41	42
0011	Khitwas	Nyay Panchayat / न्याय पंचायत																			
0143	Anora	0	0	0	0	0	0	0	0	0	0	4	0	0	0	4	0	0	0	279	486
0144	Tor	0	0	0	0	0	0	0	0	0	0	0	0	0	0	0	0	0	140	133	119
0145	Tenga	0	0	0	0	0	0	0	0	0	0	3	0	0	0	2	0	0	0	276	386
0146	Bhonrda	1	0	1	0	0	0	0	0	0	0	2	0	0	0	5	1	3	94	205	211
0147	Talgaon	0	0	0	0	0	0	0	0	0	0	1	0	0	0	1	0	0	21	187	161
0148	Patsemra	1	0	0	0	4	2	5	0	1	0	1	0	1	0	10	0	2	106	372	471
0149	Khitwans	2	0	0	0	0	0	4	0	4	0	11	0	7	1	23	3	29	262	353	335
0150	Charhrau	0	1	0	0	1	2	1	0	0	0	10	1	0	0	5	0	16	323	533	566
0151	Bhagwaha	0	0	0	0	0	0	0	0	0	0	0	0	0	0	0	0	0	0	0	0
0152	Karisa	0	0	0	0	0	0	0	0	0	0	0	0	0	0	0	0	0	0	0	0
0153	Bhadrau	0	0	0	0	0	0	0	0	0	0	0	0	0	0	2	0	0	0	85	71
0154	Bajarra	0	0	0	0	0	0	0	0	0	0	0	0	0	0	1	0	0	0	205	213
0155	Khajuriya	0	0	0	0	2	0	2	0	2	0	5	0	2	0	7	0	0	124	333	403
0156	Chhilla	0	1	0	0	1	1	1	1	1	0	0	0	0	0	8	2	0	0	195	295
Summary for 'Nyay Panchayat' = 0011 (14 detail records)																					
Sum		4	2	1	0	8	5	13	1	8	0	37	1	10	1	68	6	50	1070	3156	3717

78

1	2	3	4	5	6	7	8	9	10	11	12	13	14	15	16	17	18	19	20	21	22
0012	Virdha		Nyay Panchayat / न्याय पंचायत																		
0157	Vijayapura	423.00	45	45	278	157	121	34	24	29	19	0	0	55	1	75	45	72	43	1	2
0158	Kumrola	492.00	124	124	669	363	306	61	57	148	118	0	0	99	3	211	1	210	0	0	0
0159	Bamrola	260.00	43	52	309	165	144	28	34	104	94	0	0	70	7	99	0	98	0	0	0
0160	Satarwans	1522.00	331	347	2178	1158	1020	263	227	229	216	0	0	365	60	624	62	594	23	7	31
0161	Andela	371.00	145	145	891	497	394	121	80	170	127	0	0	222	8	250	7	236	0	4	4
0162	Menwar	1356.00	168	168	923	495	428	93	90	152	141	0	0	108	9	269	4	266	1	1	3
0163	Tila	472.00	92	92	505	260	245	45	53	84	78	0	0	67	8	162	0	160	0	0	0
0164	Birdha	1770.00	765	786	4267	2251	2016	449	420	294	254	0	0	1162	422	1145	218	851	151	63	40
0165	Magar Pur	682.00	109	109	650	352	298	82	79	34	28	0	0	207	95	178	50	154	20	15	30
0166	Bamhori Birdha	307.00	0	0	0	0	0	0	0	0	0	0	0	0	0	0	0	0	0	0	0
0167	Karmaro	496.00	231	232	1311	703	608	157	112	227	190	0	0	289	32	369	113	269	70	82	41
0168	Richh Pura	758.00	66	66	405	230	175	34	37	17	15	0	0	27	2	136	0	134	0	2	0
0169	Kokata	214.00	7	13	58	29	29	7	8	0	0	0	0	10	1	16	0	16	0	0	0
0170	Sataura	693.00	128	128	794	423	371	73	69	138	107	0	0	158	25	252	0	249	0	0	0
0171	Singepur	1008.00	157	157	1090	594	496	156	128	100	96	178	145	146	10	329	0	299	0	0	0
0172	Kalothara	1073.00	160	160	1092	575	517	117	123	118	109	0	0	261	51	292	63	270	58	9	4
	Summary for 'Nyay Panchayat' = 0012 (16 detail records)																				
	Sum	11897.00	2571	2624	15420	8252	7168	1720	1541	1844	1592	178	145	3246	734	4407	563	3878	366	184	155

1	2	23	24	25	26	27	28	29	30	31	32	33	34	35	36	37	38	39	40	41	42
0012	Virdha	Nyay Panchayat / न्याय पंचायत																			
0157	Vijayapura	0	0	0	0	0	0	0	0	0	0	1	0	0	0	1	0	0	13	82	63
0158	Kumrola	0	0	0	0	0	0	0	0	0	0	0	0	0	0	1	1	0	200	152	105
0159	Bamrola	0	0	0	0	0	0	0	0	0	0	0	0	0	0	1	0	0	91	66	53
0160	Satarwans	0	0	0	0	8	5	2	0	0	0	7	1	2	0	4	2	0	354	534	604
0161	Andela	0	0	0	0	0	0	2	0	0	0	2	0	0	0	6	3	6	172	241	215
0162	Menwar	1	0	0	0	0	0	0	0	0	0	0	0	0	0	1	0	0	112	226	312
0163	Tila	0	0	0	0	0	0	1	0	0	0	1	0	0	0	0	0	0	143	98	102
0164	Birdha	4	0	0	0	25	0	17	4	18	0	58	4	17	0	92	19	10	244	1096	1554
0165	Magar Pur	0	0	0	0	2	0	1	0	0	0	1	0	0	0	5	0	1	98	173	150
0166	Bamhori Birdha	0	0	0	0	0	0	0	0	0	0	0	0	0	0	0	0	0	0	0	0
0167	Karmaro	0	0	0	0	9	2	3	0	2	0	0	0	0	0	4	0	8	130	326	365
0168	Richh Pura	0	0	0	0	0	0	0	0	0	0	0	0	0	0	0	0	0	73	94	102
0169	Kokata	0	0	0	0	0	0	0	0	0	0	0	0	0	0	0	0	0	15	13	14
0170	Sataura	0	0	0	0	0	0	0	0	0	0	0	0	0	0	3	0	0	252	171	119
0171	Singepur	0	0	0	0	0	0	0	0	0	0	2	0	0	0	28	0	0	284	265	212
0172	Kalothara	4	0	0	0	0	0	5	0	0	0	3	0	0	0	1	1	0	175	283	279
Summary for 'Nyay Panchayat' = 0012 (16 detail records)																					
Sum		9	0	0	0	44	7	31	4	20	0	75	5	19	0	147	26	25	2356	3820	4249

1	2	3	4	5	6	7	8	9	10	11	12	13	14	15	16	17	18	19	20	21	22
0013	Simirdha		Nyay Panchayat / न्याय पंचायत																		
0173	Kumrola	435.00	53	53	378	207	171	47	45	52	50	0	0	47	4	109	0	108	0	0	0
0174	Uttam Dhana	542.00	107	127	750	400	350	78	81	141	125	0	0	106	7	209	2	205	2	0	0
0175	Erawni	648.00	157	157	916	475	441	115	104	144	121	0	0	183	24	273	1	269	1	0	0
0176	Pathari	392.00	31	39	267	141	126	26	35	18	13	0	0	54	2	78	2	70	2	0	0
0177	Bachhala Pur	267.00	151	152	827	444	383	101	83	97	97	0	0	133	12	217	53	204	51	8	2
0178	Niwauwa	334.00	84	84	505	282	223	40	27	126	102	0	0	84	22	152	1	137	1	10	0
0179	Rajora	350.00	28	28	177	94	83	18	16	0	0	0	0	14	1	47	19	42	17	4	2
0180	Baraithi	312.00	2	2	4	3	1	0	0	0	0	0	0	0	0	3	1	3	1	0	0
0181	Bant	1759.00	356	356	2135	1151	984	254	240	279	242	0	0	347	121	629	4	501	1	111	3
0182	Khai Khera	127.00	12	12	76	36	40	8	13	29	33	0	0	17	1	18	0	17	0	0	0
0183	Madna	110.00	14	14	86	43	43	12	10	0	0	0	0	13	1	21	3	11	0	1	3
0184	Simardha	187.00	122	122	662	354	308	76	67	201	172	0	0	134	5	184	33	124	2	19	20
0185	Pathara	208.00	0	0	0	0	0	0	0	0	0	0	0	0	0	0	0	0	0	0	0
0186	Pali Rural	1775.00	157	157	564	329	235	62	61	207	161	0	0	42	2	178	21	83	0	6	3
0187	Bhonta	693.00	66	66	353	191	162	39	40	7	4	0	0	43	6	109	2	107	0	1	1
0188	Khiriya Pali	376.00	0	0	0	0	0	0	0	0	0	0	0	0	0	0	0	0	0	0	0
0189	Kaithora	324.00	86	86	561	305	256	68	55	43	41	0	0	66	2	170	5	163	4	3	1
0190	Thagari	456.00	87	87	604	314	290	68	65	83	89	0	0	106	17	158	1	156	1	0	0
Summary for 'Nyay Panchayat' = 0013 (18 detail records)																					
Sum		9295.00	1513	1542	8865	4769	4096	1012	942	1427	1250	0	0	1389	227	2555	148	2200	83	163	35

1	2	23	24	25	26	27	28	29	30	31	32	33	34	35	36	37	38	39	40	41	42
0013	Simirdha	Nyay Panchayat / न्याय पंचायत																			
0173	Kumrola	0	0	0	0	0	0	0	0	0	0	1	0	0	0	0	0	1	79	97	92
0174	Uttam Dhana	0	0	0	0	0	0	0	0	0	0	0	0	1	0	3	0	25	191	166	157
0175	Erawni	0	0	0	0	0	0	1	0	0	0	0	0	0	0	3	0	0	290	202	150
0176	Pathari	8	0	0	0	0	0	0	0	0	0	0	0	0	0	0	0	0	2	63	122
0177	Bachhala Pur	0	0	0	0	0	0	0	0	0	0	0	0	1	0	4	0	0	126	227	204
0178	Niwauwa	0	0	0	0	5	0	0	0	0	0	0	0	0	0	0	0	0	147	130	75
0179	Rajora	1	0	0	0	0	0	0	0	0	0	0	0	0	0	0	0	1	5	46	59
0180	Baraithi	0	0	0	0	0	0	0	0	0	0	0	0	0	0	0	0	0	0	0	0
0181	Bant	0	0	4	0	0	0	1	0	1	0	4	0	1	0	6	0	0	41	522	939
0182	Khai Khera	0	0	0	0	0	0	0	0	0	0	1	0	0	0	0	0	0	19	18	21
0183	Madna	0	0	4	0	0	0	0	0	0	0	0	0	0	0	5	0	0	8	22	32
0184	Simardha	1	10	34	0	0	0	2	0	1	0	3	0	0	0	0	1	2	65	168	210
0185	Pathara	0	0	0	0	0	0	0	0	0	0	0	0	0	0	0	0	0	0	0	0
0186	Pali Rural	0	0	29	3	42	15	0	0	0	0	15	0	0	0	3	0	16	79	135	135
0187	Bhonta	0	0	0	0	0	0	0	0	0	0	0	0	0	0	1	1	1	49	81	111
0188	Khiriya Pali	0	0	0	0	0	0	0	0	0	0	0	0	0	0	0	0	0	0	0	0
0189	Kaithora	4	0	0	0	0	0	0	0	0	0	0	0	0	0	0	0	2	136	133	115
0190	Thagari	0	0	1	0	0	0	0	0	0	0	0	0	0	0	1	0	0	162	156	127
Summary for 'Nyay Panchayat' = 0013 (18 detail records)																					
Sum		14	10	72	3	47	15	4	0	2	0	24	0	3	0	26	2	48	1399	2166	2549

02

1	2	3	4	5	6	7	8	9	10	11	12	13	14	15	16	17	18	19	20	21	22
0014	Jiraun		Nyay Panchayat / न्याय पंचायत																		
0191	Nunawali	643.00	119	119	653	347	306	81	73	152	138	0	0	59	6	173	62	123	6	48	56
0192	Naya Gaon	729.00	179	210	1129	615	514	144	94	147	125	0	0	109	16	340	33	302	33	7	0
0193	Nakwana	221.00	29	29	143	78	65	13	18	0	0	0	0	19	0	46	0	39	0	6	0
0194	Pipariya Bansha	628.00	145	145	825	447	378	114	83	257	197	0	0	196	33	213	2	167	0	24	0
0195	Bar Khera	624.00	135	135	834	442	392	94	103	94	88	0	0	101	40	237	114	191	84	9	29
0196	Jiron	640.00	178	192	1088	560	528	125	116	254	236	0	0	197	84	304	94	223	23	31	69
0197	Bhailwara	299.00	45	45	339	184	155	40	33	72	59	0	0	44	9	92	0	91	0	0	0
0198	Mairti Khurd	123.00	0	0	0	0	0	0	0	0	0	0	0	0	0	0	0	0	0	0	0
0199	Mairti Kalan	490.00	145	145	868	459	409	115	94	103	100	0	0	181	9	250	5	232	3	16	2
0200	Padoriya	303.00	105	105	581	297	284	67	74	97	76	0	0	158	13	159	155	154	141	1	14
0201	Besra	257.00	39	39	194	109	85	26	18	19	15	0	0	41	2	52	1	51	0	0	0
Summary for 'Nyay Panchayat' = 0014 (11 detail records)																					
Sum		4957.00	1119	1164	6654	3538	3116	819	706	1195	1034	0	0	1105	212	1866	466	1573	290	142	170

83

1	2	23	24	25	26	27	28	29	30	31	32	33	34	35	36	37	38	39	40	41	42
0014	Jiraun	Nyay Panchayat / न्याय पंचायत																			
0191	Nunawali	0	0	0	0	0	0	0	0	0	0	0	0	0	0	2	0	1	75	173	169
0192	Naya Gaon	1	0	0	0	15	0	2	0	0	0	8	0	0	0	5	0	2	153	273	328
0193	Nakwana	1	0	0	0	0	0	0	0	0	0	0	0	0	0	0	0	0	0	32	65
0194	Pipariya Bansha	0	1	3	0	0	0	2	0	11	0	1	0	3	0	2	1	0	0	234	376
0195	Bar Khera	4	0	0	0	0	0	0	0	5	0	1	0	21	0	6	1	0	1	205	277
0196	Jiron	0	0	0	0	3	0	4	0	7	0	5	0	5	0	26	2	0	0	256	434
0197	Bhailwara	0	0	0	0	0	0	0	0	0	0	0	0	0	0	1	0	0	0	92	155
0198	Mairti Khurd	0	0	0	0	0	0	0	0	0	0	0	0	0	0	0	0	0	0	0	0
0199	Mairti Kalan	0	0	0	0	0	0	0	0	0	0	1	0	0	0	1	0	0	0	209	404
0200	Padoriya	0	0	0	0	0	0	0	0	4	0	0	0	0	0	0	0	0	0	138	129
0201	Besra	0	0	0	0	0	0	0	0	0	0	0	0	0	0	1	1	12	46	45	38
Summary for 'Nyay Panchayat' = 0014 (11 detail records)																					
Sum		6	1	3	0	18	0	8	0	27	0	16	0	29	0	44	5	15	275	1657	2375

1	2	3	4	5	6	7	8	9	10	11	12	13	14	15	16	17	18	19	20	21	22
0015	Jakhlaun		Nyay Panchayat / न्याय पंचायत																		
0202	Baraud	1357.00	399	401	1618	889	729	203	166	137	104	0	0	133	29	472	292	465	290	1	1
0203	Alapur	312.00	69	69	486	250	236	35	50	18	18	0	0	93	9	153	74	92	37	51	37
0204	Earo	695.00	154	154	1148	589	559	132	134	142	136	0	0	298	54	307	31	256	20	21	5
0205	Jakhalon	2392.00	1024	1024	5967	3134	2833	736	710	1096	984	0	0	1291	497	1524	333	587	74	204	163
0206	Bandar Gurha	1177.00	170	209	984	536	448	136	111	241	214	0	0	161	29	276	32	131	0	101	8
0207	Deogarh	1049.00	104	104	543	284	259	75	63	114	114	0	0	108	28	150	26	63	4	1	0
0208	Kuchdon	547.00	57	57	268	149	119	44	30	104	81	0	0	6	1	70	0	35	0	0	0
0209	Garholi	603.00	62	72	451	235	216	47	60	121	125	0	0	50	6	132	64	55	0	68	64
0210	Rampura	689.00	57	58	294	155	139	51	38	155	139	0	0	0	0	78	0	0	0	0	0
0211	Datya	438.00	0	0	0	0	0	0	0	0	0	0	0	0	0	0	0	0	0	0	0
0212	Jhilguwan	232.00	0	0	0	0	0	0	0	0	0	0	0	0	0	0	0	0	0	0	0
0213	Choka	125.00	0	0	0	0	0	0	0	0	0	0	0	0	0	0	0	0	0	0	0
0214	Sapura Munjafta	536.00	93	93	527	264	263	78	71	179	192	0	0	89	13	150	74	32	17	12	25
0215	Jamundhana Kalan	1011.00	225	225	1382	725	657	173	168	172	156	0	0	260	91	420	236	346	83	46	145
0216	Baroda Bijlon	809.00	146	168	1105	585	520	114	121	170	137	0	0	268	84	311	14	298	13	4	1
Summary for 'Nyay Panchayat' = 0015 (15 detail records)																					
Sum		11972.00	2560	2634	14773	7795	6978	1824	1722	2649	2400	0	0	2757	841	4043	1176	2360	538	509	449

85

1	2	23	24	25	26	27	28	29	30	31	32	33	34	35	36	37	38	39	40	41	42
0015	Jakhlaun	Nyay Panchayat / न्याय पंचायत																			
0202	Baraud	0	0	0	0	1	0	1	0	1	0	2	1	0	0	1	0	1	4	416	433
0203	Alapur	0	0	0	0	0	0	0	0	0	0	0	0	8	0	2	0	25	3	72	159
0204	Earo	4	0	6	0	3	3	2	0	6	0	4	0	2	0	3	3	3	83	279	445
0205	Jakhalon	33	55	286	3	25	2	34	0	36	5	145	18	69	0	105	13	15	276	1595	2224
0206	Bandar Gurha	5	0	1	0	0	0	0	0	35	23	0	0	0	0	3	1	0	0	260	416
0207	Deogarh	4	0	54	21	0	0	1	0	1	0	3	1	8	0	15	0	0	2	134	231
0208	Kuchdon	0	0	34	0	0	0	0	0	0	0	0	0	0	0	1	0	0	30	79	89
0209	Garholi	2	0	7	0	0	0	0	0	0	0	0	0	0	0	0	0	0	0	103	152
0210	Rampura	0	0	78	0	0	0	0	0	0	0	0	0	0	0	0	0	0	8	77	131
0211	Datya	0	0	0	0	0	0	0	0	0	0	0	0	0	0	0	0	0	0	0	0
0212	Jhilguwan	0	0	0	0	0	0	0	0	0	0	0	0	0	0	0	0	0	0	0	0
0213	Choka	0	0	0	0	0	0	0	0	0	0	0	0	0	0	0	0	0	0	0	0
0214	Sapura Munjafta	4	1	88	31	0	0	1	0	0	0	5	0	6	0	2	0	3	50	111	139
0215	Jamundhana Kalan	2	0	0	0	7	7	0	0	11	0	0	0	2	0	6	1	0	34	305	387
0216	Baroda Bijlon	2	0	0	0	1	0	0	0	0	0	0	0	2	0	4	0	11	215	263	291
Summary for 'Nyay Panchayat' = 0015 (15 detail records)																					
Sum		56	56	554	55	37	12	39	0	90	28	159	20	97	0	142	18	58	705	3694	5097

1	2	3	4	5	6	7	8	9	10	11	12	13	14	15	16	17	18	19	20	21	22
0016	Dhaurra		Nyay Panchayat / न्याय पंचायत																		
0217	Jamuniya	377.00	111	112	723	391	332	84	77	204	178	0	0	110	14	207	40	148	19	41	19
0218	Maikhuwan	224.00	42	42	298	157	141	38	36	73	59	0	0	39	2	79	16	33	7	2	7
0219	Chira Kodar	218.00	74	74	405	228	177	65	39	32	24	0	0	25	0	117	4	80	3	9	1
0220	Sagoriya	349.00	110	110	653	338	315	85	83	190	189	0	0	125	2	179	5	149	0	23	5
0221	Chandpur	604.00	4	5	23	12	11	4	2	6	3	0	0	7	0	5	1	1	0	0	0
0222	Jahaj Pura	271.00	52	52	299	152	147	44	38	15	19	0	0	30	3	79	11	18	1	9	1
0223	Amou Khera	204.00	36	36	226	121	105	24	17	25	15	0	0	35	1	65	4	17	1	22	1
0224	Dhojri	1390.00	98	98	509	257	252	66	67	158	160	0	0	56	10	140	5	57	0	61	5
0225	Dhorra	1136.00	525	554	2985	1595	1390	352	321	399	392	0	0	712	294	749	77	153	2	83	19
0226	Bamhori Pathar	112.00	46	47	263	143	120	35	32	0	0	0	0	43	0	75	0	12	0	44	0
0227	Hardari	573.00	6	8	30	18	12	3	1	0	0	0	0	4	1	11	0	4	0	2	0
0228	Madon	256.00	236	243	1512	783	729	188	196	475	478	0	0	185	35	398	33	85	3	2	1
0229	Kapasi	809.00	91	91	570	318	252	67	49	181	143	0	0	112	20	184	20	32	1	25	6
0230	Pipariya Jagir	511.00	89	89	501	263	238	61	54	78	70	0	0	98	15	132	0	131	0	0	0
0231	Chandera	191.00	72	92	471	267	204	56	46	55	39	0	0	18	0	139	0	136	0	2	0
0232	Kanpura	386.00	20	20	100	57	43	7	5	8	8	0	0	25	0	34	0	29	0	0	0
0233	Sukhpura	160.00	0	0	0	0	0	0	0	0	0	0	0	0	0	0	0	0	0	0	0
0234	Dungriya	276.00	151	166	925	511	414	118	90	163	158	0	0	170	12	273	12	233	1	39	11
0235	Lidhora	126.00	1	1	3	2	1	0	0	0	0	0	0	0	0	2	0	2	0	0	0
0236	Dudhai	3877.00	96	96	597	346	251	59	63	114	80	0	0	39	4	157	1	157	0	0	1
0237	Piprai	897.00	193	224	1301	695	606	158	143	272	256	0	0	347	89	333	8	204	3	9	1

1	2	23	24	25	26	27	28	29	30	31	32	33	34	35	36	37	38	39	40	41	42
0016	Dhaurra	Nyay Panchayat / न्याय पंचायत																			
0217	Jamuniya	0	0	13	2	0	0	0	0	0	0	0	0	4	0	1	0	10	107	174	185
0218	Maikhuwan	0	0	41	2	0	0	0	0	2	0	0	0	1	0	0	0	7	71	71	54
0219	Chira Kodar	0	0	19	0	0	0	0	0	8	0	0	0	1	0	0	0	7	114	104	59
0220	Sagoriya	0	0	1	0	1	0	3	0	1	0	1	0	0	0	0	0	4	24	155	286
0221	Chandpur	0	0	1	1	0	0	0	0	1	0	0	0	1	0	1	0	0	0	7	10
0222	Jahaj Pura	2	0	39	9	2	0	0	0	1	0	0	0	2	0	6	0	0	0	73	136
0223	Amau Khera	4	0	14	2	0	0	0	0	1	0	0	0	2	0	5	0	0	0	56	101
0224	Dhojri	2	0	13	0	0	0	0	0	0	0	1	0	0	0	6	0	0	0	117	247
0225	Dhorra	23	9	158	11	4	8	20	1	74	1	72	16	89	4	73	6	12	63	834	1250
0226	Bamhori Pathar	0	0	19	0	0	0	0	0	0	0	0	0	0	0	0	0	0	0	68	120
0227	Hardari	0	0	5	0	0	0	0	0	0	0	0	0	0	0	0	0	0	0	7	12
0228	Madon	0	0	301	29	0	0	0	0	1	0	7	0	0	0	2	0	0	29	385	667
0229	Kapasi	1	0	115	13	2	0	1	0	0	0	5	0	1	0	2	0	0	7	134	225
0230	Pipariya Jagir	1	0	0	0	0	0	0	0	0	0	0	0	0	0	0	0	0	70	131	168
0231	Chandera	0	0	0	0	0	0	0	0	0	0	0	0	0	0	1	0	0	77	128	127
0232	Kanpura	4	0	0	0	0	0	0	0	1	0	0	0	0	0	0	0	0	30	23	13
0233	Sukhpura	0	0	0	0	0	0	0	0	0	0	0	0	0	0	0	0	0	0	0	0
0234	Dungriya	0	0	0	0	0	0	0	0	0	0	0	0	0	0	1	0	0	168	238	234
0235	Lidhora	0	0	0	0	0	0	0	0	0	0	0	0	0	0	0	0	0	1	0	0
0236	Dudhai	0	0	0	0	0	0	0	0	0	0	0	0	0	0	0	0	0	55	189	195
0237	Piprai	5	0	59	0	11	0	6	0	0	0	17	3	11	0	11	1	6	244	356	354

CP

1	2	3	4	5	6	7	8	9	10	11	12	13	14	15	16	17	18	19	20	21	22
0238	Manikchok	381.00	0	0	0	0	0	0	0	0	0	0	0	0	0	0	0	0	0	0	0
0239	Bijori	437.00	27	27	187	91	96	25	27	10	11	0	0	25	1	52	7	28	7	6	0
0240	Pyau	140.00	0	0	0	0	0	0	0	0	0	0	0	0	0	0	0	0	0	0	0
0241	Bharon	1175.00	94	94	556	310	246	63	57	88	70	0	0	105	14	169	1	137	1	0	0
Summary for 'Nyay Panchayat' = 0016 (25 detail records)																					
Sum		15080.00	2174	2281	13137	7055	6082	1602	1443	2546	2352	0	0	2310	517	3579	245	1846	49	379	78

89

1	2	23	24	25	26	27	28	29	30	31	32	33	34	35	36	37	38	39	40	41	42
0238	Manikchok	0	0	0	0	0	0	0	0	0	0	0	0	0	0	0	0	0	0	0	0
0239	Bijori	0	0	8	0	0	0	0	0	1	0	0	0	8	0	1	0	2	34	37	55
0240	Pyau	0	0	0	0	0	0	0	0	0	0	0	0	0	0	0	0	0	0	0	0
0241	Bharon	1	0	31	0	0	0	0	0	0	0	0	0	0	0	0	0	1	10	140	235
Summary for 'Nyay Panchayat' = 0016 (25 detail records)																					
Sum		43	9	837	69	20	8	30	1	91	1	103	19	120	4	110	7	49	1104	3427	4733

1	2	3	4	5	6	7	8	9	10	11	12	13	14	15	16	17	18	19	20	21	22
0017	Dongra Kalan		Nyay Panchayat / न्याय पंचायत																		
0242	Patauwa	827.00	214	214	1247	645	602	129	143	128	132	0	0	213	13	344	53	317	47	6	6
0243	Necm Khera	363.00	85	105	633	337	296	71	60	87	80	0	0	54	4	162	0	161	0	0	0
0244	Kuluwa	202.00	8	9	88	45	43	8	1	0	0	0	0	13	3	21	0	20	0	0	0
0245	Pipriya Pali	467.00	78	78	593	316	277	68	64	12	9	0	0	176	38	160	2	151	0	2	2
0246	Kalro	550.00	86	86	610	338	272	63	57	68	63	0	0	119	19	150	63	147	61	3	2
0247	Salaiya	441.00	84	105	643	346	297	75	64	73	61	0	0	122	21	177	2	168	2	3	0
0248	Bangariya	415.00	147	147	895	460	435	104	99	101	88	12	4	148	20	240	3	162	0	2	1
0249	Saja	408.00	2	2	3	2	1	0	0	0	0	0	0	0	0	2	1	2	1	0	0
0250	Barodiya Raen	469.00	108	108	841	440	401	92	94	54	54	0	0	174	40	236	76	208	7	28	67
0251	Emiliya	139.00	15	15	117	60	57	18	19	27	29	0	0	13	3	27	0	25	0	0	0
0252	Padna	98.00	64	68	399	229	170	43	29	43	28	0	0	101	33	116	32	98	21	5	11
0253	Chimna	180.00	33	51	257	143	114	27	20	39	31	0	0	51	8	75	15	63	8	6	7
0254	Mamda	197.00	27	27	154	91	63	17	11	18	15	0	0	14	1	51	7	46	5	4	2
0255	Kewlari	459.00	58	58	278	156	122	37	32	39	34	0	0	42	1	88	60	81	41	7	19
0256	Dongra Kalan	2804.00	535	658	4231	2314	1917	516	491	647	562	0	0	552	112	1199	97	863	11	243	81
0257	Betna	383.00	89	90	564	306	258	58	62	70	66	0	0	126	27	164	0	154	0	0	0
0258	Dorna	207.00	33	33	237	120	117	32	35	13	12	0	0	34	2	61	0	60	0	0	0
0259	Umariya Dongra	281.00	95	95	589	322	267	66	57	158	133	0	0	151	12	171	20	126	11	5	6
0260	Pipariya Dongra	263.00	88	88	510	282	228	54	59	97	80	0	0	105	38	149	64	144	61	0	2
Summary for 'Nyay Panchayat' = 0017 (19 detail records)																					
Sum		9153.00	1849	2037	12889	6952	5937	1478	1397	1674	1477	12	4	2208	395	3593	495	2996	276	314	206

1	2	23	24	25	26	27	28	29	30	31	32	33	34	35	36	37	38	39	40	41	42
0017	Dongra Kalan	Nyay Panchayat / न्याय पंचायत																			
0242	Patauwa	2	0	0	0	0	0	4	0	0	0	6	0	3	0	6	0	0	303	301	246
0243	Ncem Khera	0	0	0	0	0	0	0	0	0	0	1	0	0	0	0	0	0	156	175	140
0244	Kuluwa	0	0	0	0	0	0	0	0	1	0	0	0	0	0	0	0	0	20	24	23
0245	Pipriya Pali	0	0	0	0	0	0	0	0	2	0	2	0	0	0	3	0	0	125	156	150
0246	Kalro	0	0	0	0	0	0	0	0	0	0	0	0	0	0	0	0	15	52	173	157
0247	Salaiya	0	0	0	0	0	0	0	0	0	0	0	0	0	0	6	0	13	143	156	152
0248	Bangariya	18	0	0	0	0	1	4	0	19	0	12	0	12	0	11	1	0	155	220	277
0249	Saja	0	0	0	0	0	0	0	0	0	0	0	0	0	0	0	0	0	0	0	0
0250	Barodiya Raen	0	0	0	0	0	0	0	0	0	0	0	0	0	0	0	2	0	89	204	236
0251	Emiliya	0	0	1	0	0	0	0	0	1	0	0	0	0	0	0	0	1	4	32	53
0252	Padna	0	0	4	0	2	0	4	0	1	0	0	0	1	0	1	0	9	24	104	114
0253	Chimna	2	0	3	0	0	0	0	0	0	0	0	0	0	0	1	0	9	10	59	89
0254	Mamda	0	0	1	0	0	0	0	0	0	0	0	0	0	0	0	0	1	6	39	50
0255	Kewlari	0	0	0	0	0	0	0	0	0	0	0	0	0	0	0	0	0	16	68	46
0256	Dongra Kalan	2	0	2	0	13	1	8	1	1	0	35	0	11	0	21	3	0	522	1115	1298
0257	Betna	1	0	0	0	7	0	0	0	0	0	0	0	0	0	2	0	0	153	142	105
0258	Dorna	0	0	0	0	0	0	0	0	0	0	0	0	0	0	1	0	0	64	59	53
0259	Umariya Dongra	9	1	0	0	7	2	0	0	11	0	5	0	0	0	8	0	16	133	135	114
0260	Pipariya Dongra	0	0	0	0	0	0	1	0	0	0	1	0	1	0	2	1	18	68	115	96
Summary for 'Nyay Panchayat' = 0017 (19 detail records)																					
Sum		34	1	11	0	29	4	21	1	36	0	62	0	28	0	62	7	82	2043	3277	3399

1	2	3	4	5	6	7	8	9	10	11	12	13	14	15	16	17	18	19	20	21	22
0018	Balabehat		Nyay Panchayat / न्याय पंचायत																		
0261	Mudnari	730.00	59	70	462	259	203	35	41	56	56	0	0	90	9	153	0	150	0	0	0
0262	Saipura Khalsa	436.00	26	26	193	117	76	25	11	7	3	0	0	54	1	52	0	50	0	0	0
0263	Chontra Ghat	339.00	28	28	162	91	71	22	22	57	43	0	0	5	0	44	0	41	0	0	0
0264	Hanotiya	842.00	46	46	211	114	97	29	25	23	24	0	0	37	0	66	5	51	2	15	3
0265	Umariya Wiran	169.00	0	0	0	0	0	0	0	0	0	0	0	0	0	0	0	0	0	0	0
0266	Kirroda	455.00	13	13	95	57	38	20	13	0	0	0	0	21	2	25	0	25	0	0	0
0267	Bamhori Bansha	79.00	92	92	506	278	228	85	68	27	17	0	0	105	9	135	2	113	1	22	1
0268	Rasoi	498.00	91	91	472	256	216	55	49	90	80	0	0	80	5	141	82	141	82	0	0
0269	Richha	285.00	0	0	0	0	0	0	0	0	0	0	0	0	0	0	0	0	0	0	0
0270	Maholi	812.00	200	200	1246	672	574	153	164	246	228	0	0	222	39	342	4	268	0	60	4
0271	Barkhera	164.00	0	0	0	0	0	0	0	0	0	0	0	0	0	0	0	0	0	0	0
0272	Byohar Pura	391.00	0	0	0	0	0	0	0	0	0	0	0	0	0	0	0	0	0	0	0
0273	Patharai	777.00	39	39	253	141	112	28	28	66	61	0	0	40	6	71	39	71	39	0	0
0274	Balabehat	5170.00	821	822	4591	2447	2144	626	563	750	652	0	0	779	199	1324	271	812	128	192	84
0275	Banspur	300.00	55	55	327	184	143	35	28	70	49	0	0	46	0	121	78	70	22	33	54
0276	Piproniya	284.00	43	43	188	109	79	22	23	90	62	0	0	12	2	67	36	50	12	14	23
0277	Chaubaro	216.00	0	0	0	0	0	0	0	0	0	0	0	0	0	0	0	0	0	0	0
0278	Danwar	1898.00	92	92	503	280	223	65	61	79	70	0	0	51	1	141	16	86	0	54	16
0279	Semara	400.00	128	128	600	341	259	65	46	144	118	0	0	104	7	174	5	153	2	13	2
0280	Pura	417.00	88	88	407	222	185	45	44	49	40	0	0	74	9	126	3	77	0	47	0
0281	Giltora	386.00	77	77	510	282	228	56	51	40	33	0	0	122	24	142	2	134	0	8	2

1	2	23	24	25	26	27	28	29	30	31	32	33	34	35	36	37	38	39	40	41	42
0018	Balabehat	Nyay Panchayat / न्याय पंचायत																			
0261	Mudnari	0	0	1	0	0	0	0	0	0	0	1	0	0	0	1	0	0	0	106	203
0262	Saipura Khalsa	0	0	0	0	0	0	2	0	0	0	0	0	0	0	0	0	0	0	65	76
0263	Chontra Ghat	0	0	1	0	0	0	0	0	0	0	0	0	0	0	2	0	0	0	47	71
0264	Hanotiya	0	0	0	0	0	0	0	0	0	0	0	0	0	0	0	0	0	0	48	92
0265	Umariya Wiran	0	0	0	0	0	0	0	0	0	0	0	0	0	0	0	0	0	0	0	0
0266	Kirroda	0	0	0	0	0	0	0	0	0	0	0	0	0	0	0	0	0	0	32	38
0267	Bamhori Bansha	0	0	0	0	0	0	0	0	0	0	0	0	0	0	0	0	0	0	143	226
0268	Rasoi	0	0	0	0	0	0	0	0	0	0	0	0	0	0	0	0	0	0	115	134
0269	Richha	0	0	0	0	0	0	0	0	0	0	0	0	0	0	0	0	0	0	0	0
0270	Maholi	5	0	0	0	0	0	1	0	0	0	1	0	3	0	4	0	0	202	330	368
0271	Barkhera	0	0	0	0	0	0	0	0	0	0	0	0	0	0	0	0	0	0	0	0
0272	Byohar Pura	0	0	0	0	0	0	0	0	0	0	0	0	0	0	0	0	0	0	0	0
0273	Patharai	0	0	0	0	0	0	0	0	0	0	0	0	0	0	0	0	0	0	70	73
0274	Balabehat	39	31	74	3	39	12	10	0	16	0	52	3	19	0	71	10	30	397	1093	1476
0275	Banspur	4	2	14	0	0	0	0	0	0	0	0	0	0	0	0	0	0	4	63	61
0276	Piproniya	1	0	2	0	0	1	0	0	0	0	0	0	0	0	0	0	0	15	42	28
0277	Chaubaro	0	0	0	0	0	0	0	0	0	0	0	0	0	0	0	0	0	0	0	0
0278	Danwar	0	0	0	0	0	0	1	0	0	0	0	0	0	0	0	0	12	68	127	139
0279	Semara	1	0	1	0	0	0	0	0	0	0	4	0	0	0	2	1	1	142	166	112
0280	Pura	0	0	0	0	0	0	0	0	0	0	0	0	0	0	2	3	2	88	94	94
0281	Giltora	0	0	0	0	0	0	0	0	0	0	0	0	0	0	0	0	0	133	140	93

1	2	3	4	5	6	7	8	9	10	11	12	13	14	15	16	17	18	19	20	21	22
0282	Barodiya	377.00	93	93	578	300	278	58	59	91	76	0	0	122	26	147	35	134	4	11	28
0283	Bamnora	221.00	26	26	159	93	66	23	10	22	15	0	0	22	4	53	1	51	0	2	1
0284	Pathari	132.00	25	25	152	84	68	16	10	21	17	0	0	9	0	50	4	7	0	42	4
0285	Kakoriya	395.00	104	104	613	309	304	71	74	106	110	0	0	133	44	171	29	125	20	43	9
Summary for 'Nyay Panchayat' = 0018 (25 detail records)																					
Sum		16173.00	2146	2158	12228	6636	5592	1534	1390	2034	1754	0	0	2128	387	3545	612	2609	312	556	231
Summary for 'Tahsil' = 0020 (159 detail records)																					
Sum		104613.00	18973	19885	116456	62416	54040	13880	12704	18018	15868	190	149	20597	4471	32662	5122	25579	2812	2808	1753
Summary for 'CD Block' = 0040 (159 detail records)																					
Sum		104613.00	18973	19885	116456	62416	54040	13880	12704	18018	15868	190	149	20597	4471	32662	5122	25579	2812	2808	1753

1	2	23	24	25	26	27	28	29	30	31	32	33	34	35	36	37	38	39	40	41	42
0282	Barodiya	0	0	0	0	0	0	1	0	0	0	1	0	0	0	0	3	9	46	144	197
0283	Bamnora	0	0	0	0	0	0	0	0	0	0	0	0	0	0	0	0	0	42	40	23
0284	Pathari	0	0	1	0	0	0	0	0	0	0	0	0	0	0	0	0	0	10	34	54
0285	Kakoriya	0	0	1	0	0	0	1	0	0	0	0	0	0	0	1	0	0	101	138	174
Summary for 'Nyay Panchayat' = 0018 (25 detail records)																					
Sum		50	33	95	3	39	13	16	0	16	0	59	3	22	0	83	17	54	1248	3037	3732
Summary for 'Tahsil' = 0020 (159 detail records)																					
Sum		256	138	1573	130	257	76	182	15	328	51	578	48	341	5	760	94	507	13641	29247	35277
Summary for 'CD Block' = 0040 (159 detail records)																					
Sum		256	138	1573	130	257	76	182	15	328	51	578	48	341	5	760	94	507	13641	29247	35277

1	2	23	24	25	26	27	28	29	30	31	32	33	34	35	36	37	38	39	40	41	42
0050	Mahrauni	CD Block / सा. वि. खण्ड																			
		तहसील / Tahsil																			
		Mahrauni																			
		0030																			
0004	Silawan	Nyay Panchayat / न्याय पंचायत																			
0055	Baryo	0	0	0	0	0	0	3	0	1	0	0	0	0	0	0	0	0	86	173	265
0056	Amora	0	0	0	0	0	0	1	0	0	0	1	0	0	0	3	0	0	13	218	414
0057	Naiguwan	0	0	0	0	4	0	0	0	0	0	2	0	0	0	3	1	0	214	239	162
0058	Bhaira	0	0	0	0	1	0	0	0	0	0	0	0	0	0	3	0	0	325	404	450
0059	Satlinga	0	0	0	0	0	0	0	0	0	0	0	0	0	0	2	0	0	44	49	39
0060	Bhaunrat	0	0	0	0	0	0	0	0	0	0	0	0	0	0	0	0	0	49	53	44
0061	Kuraura	0	0	0	0	1	0	3	0	0	0	2	1	0	0	9	1	1	111	273	360
0062	Sukadi	0	0	0	0	0	0	0	0	0	0	0	0	0	0	0	0	0	77	203	264
0063	Chirola	0	0	0	0	0	0	0	0	0	0	0	0	0	0	0	0	0	21	56	47
0064	Samogar	0	0	0	0	0	0	0	0	0	0	7	0	2	0	11	1	5	88	370	382
0065	Silawan	11	0	0	0	1	1	5	0	1	0	11	0	3	0	21	2	7	220	511	655
0066	Silawangrant	0	0	0	0	0	0	0	0	0	0	0	0	0	0	0	0	0	0	0	0
0067	Jariya	0	0	0	0	1	0	2	0	0	0	3	0	0	0	4	4	0	153	359	554
0068	Chauki	0	0	0	0	0	0	0	0	0	0	0	0	0	0	2	0	0	149	170	151
0069	Gaganiya	2	0	0	0	0	0	0	0	0	0	0	0	0	0	1	0	1	18	52	82
0070	Digwar	0	0	0	0	10	0	0	0	0	0	1	0	2	0	1	0	0	8	109	185
0071	Gundrapur	2	0	0	0	0	0	0	0	0	0	5	0	0	0	3	1	0	119	279	363
0072	Baijnath	0	0	0	0	0	0	0	0	0	0	0	0	0	0	1	0	0	39	76	111
0073	Sindwaha	1	0	0	0	13	1	2	0	1	0	29	0	5	0	38	1	0	255	722	899

907

1	2	3	4	5	6	7	8	9	10	11	12	13	14	15	16	17	18	19	20	21	22
Summary for 'Nyay Panchayat' = 0004 (19 detail records)																					
Sum		12437.00	2754	2816	16969	8964	8005	2123	1784	2339	2081	0	0	2889	514	4634	589	4244	471	149	104

1	2	23	24	25	26	27	28	29	30	31	32	33	34	35	36	37	38	39	40	41	42
Summary for 'Nyay Panchayat' = 0004 (19 detail records)																					
Sum		16	0	0	0	31	2	16	0	3	0	61	1	12	0	102	11	14	1989	4316	5427

1	2	3	4	5	6	7	8	9	10	11	12	13	14	15	16	17	18	19	20	21	22
0005	Siriya Latkanju		Nyay Panchayat / न्याय पंचायत																		
0074	Dawari	544.00	156	156	968	521	447	114	91	134	115	0	0	252	77	250	30	201	19	23	6
0075	Niwari	497.00	93	93	574	295	279	62	58	34	21	0	0	161	66	140	32	116	27	0	0
0076	Padwan	1233.00	252	252	1488	795	693	177	166	213	179	0	0	303	79	385	0	334	0	23	0
0077	Bamhorighat	772.00	129	139	842	449	393	93	92	187	162	0	0	148	8	226	6	213	0	3	6
0078	Sakroni	263.00	0	0	0	0	0	0	0	0	0	0	0	0	0	0	0	0	0	0	0
0079	Mudiya	250.00	3	3	15	10	5	2	1	5	4	0	0	6	1	4	0	4	0	0	0
0080	Baidpur	243.00	0	0	0	0	0	0	0	0	0	0	0	0	0	0	0	0	0	0	0
0081	Mahroni Rural	471.00	388	430	2243	1217	1026	248	223	417	330	0	0	572	285	556	174	182	127	22	26
0082	Bhainsar	188.00	0	0	0	0	0	0	0	0	0	0	0	0	0	0	0	0	0	0	0
0083	Pali	776.00	45	45	373	214	159	56	45	28	25	0	0	66	19	92	1	92	1	0	0
0084	Jakhaura	620.00	189	189	1457	788	669	184	165	211	175	0	0	266	34	383	57	355	12	15	40
0085	Kunwarpura	132.00	0	0	0	0	0	0	0	0	0	0	0	0	0	0	0	0	0	0	0
0086	Chhipra	149.00	0	0	0	0	0	0	0	0	0	0	0	0	0	0	0	0	0	0	0
0087	Kuwanghosi	568.00	244	244	1131	594	537	141	123	234	205	0	0	317	122	296	68	199	24	11	35
0088	Kisarda	681.00	94	95	591	315	276	54	57	68	55	0	0	256	24	154	0	145	0	0	0
0089	Chhaprat	464.00	119	121	834	431	403	119	98	197	173	0	0	112	21	226	30	157	11	30	17
0090	Pachaunda	454.00	126	126	684	357	327	75	99	200	166	0	0	124	33	178	5	170	5	0	0
0091	Midarwaha	1402.00	238	244	1562	789	773	170	159	231	245	0	0	306	77	396	6	326	1	14	4
0092	Ajana	108.00	92	92	483	256	227	64	52	81	67	0	0	101	12	134	0	124	0	1	0
0093	Chhayan	499.00	186	217	1206	611	595	127	151	128	125	0	0	187	69	294	25	232	11	10	12
0094	Khiriyaatkanju	573.00	209	210	1286	680	606	164	140	138	116	0	0	275	59	326	68	295	25	9	41

1	2	23	24	25	26	27	28	29	30	31	32	33	34	35	36	37	38	39	40	41	42
0005	Siriya Latkanju	Nyay Panchayat / न्याय पंचायत																			
0074	Dawari	0	0	0	0	0	0	5	5	0	0	4	0	7	0	10	0	1	72	270	345
0075	Niwari	3	3	0	0	0	0	0	0	0	0	3	0	0	0	18	2	0	0	155	247
0076	Padwan	1	0	0	0	1	0	0	0	3	0	2	0	0	0	21	0	0	179	410	514
0077	Bamhorighat	4	0	1	0	1	0	0	0	0	0	1	0	0	0	3	0	4	147	219	240
0078	Sakroni	0	0	0	0	0	0	0	0	0	0	0	0	0	0	0	0	0	0	0	0
0079	Mudiya	0	0	0	0	0	0	0	0	0	0	0	0	0	0	0	0	0	1	6	4
0080	Baidpur	0	0	0	0	0	0	0	0	0	0	0	0	0	0	0	0	0	0	0	0
0081	Mahroni Rural	6	0	6	0	7	0	22	1	27	1	97	11	23	0	164	8	4	30	657	822
0082	Bhainsar	0	0	0	0	0	0	0	0	0	0	0	0	0	0	0	0	0	0	0	0
0083	Pali	0	0	0	0	0	0	0	0	0	0	0	0	0	0	0	0	0	0	122	158
0084	Jakhaura	0	0	0	0	0	2	0	0	0	0	6	2	1	0	6	1	10	124	395	488
0085	Kunwarpura	0	0	0	0	0	0	0	0	0	0	0	0	0	0	0	0	0	0	0	0
0086	Chhipra	0	0	0	0	0	0	0	0	0	0	0	0	0	0	0	0	0	0	0	0
0087	Kuwanghosi	12	0	0	0	3	0	6	0	5	0	6	0	4	0	50	9	7	106	291	363
0088	Kisarda	1	0	0	0	0	0	0	0	0	0	0	0	1	0	7	0	1	25	160	251
0089	Chhaprat	1	0	0	0	0	0	0	0	10	0	0	0	0	0	28	2	0	105	205	268
0090	Pachaunda	0	0	0	0	1	0	0	0	0	0	1	0	0	0	6	0	0	66	179	256
0091	Midarwaha	21	0	0	0	3	1	3	0	0	0	6	0	2	0	21	0	0	328	393	439
0092	Ajana	2	0	0	0	0	0	0	0	0	0	6	0	0	0	1	0	1	136	121	91
0093	Chhayan	2	0	0	0	4	0	3	0	18	1	3	0	8	0	14	1	2	162	315	408
0094	Khiriyatkanju	5	0	0	0	6	0	0	2	0	0	1	0	1	0	9	0	16	297	338	241

1	2	3	4	5	6	7	8	9	10	11	12	13	14	15	16	17	18	19	20	21	22
0095	Kumchri	2125.00	731	743	4392	2341	2051	711	445	488	429	0	0	1105	347	1215	240	743	160	198	44
Summary for 'Nyay Panchayat' = 0005 (22 detail records)																					
Sum		13012.00	3294	3399	20129	10663	9466	2561	2165	2994	2592	0	0	4557	1333	5255	742	3888	423	359	231
0006	Gutha	Nyay Panchayat / न्याय पंचायत																			
0096	Agora	620.00	101	103	690	354	336	74	75	101	99	0	0	87	22	204	0	191	0	10	0
0097	Gurha	1562.00	465	480	2759	1457	1302	258	270	250	228	0	0	579	227	788	120	649	39	16	67
0098	Bhadaura	706.00	228	228	1284	694	590	145	110	170	138	0	0	182	30	377	23	338	5	24	16
0099	Bangaruwa	509.00	95	95	562	301	261	60	30	59	56	0	0	91	15	167	52	156	0	7	52
0100	Chhapchhol	852.00	233	233	1269	685	584	149	121	200	179	0	0	154	42	372	155	315	148	48	7
0101	Maiguwan	659.00	186	186	1053	566	487	98	84	111	104	0	0	143	24	337	10	317	2	12	6
0102	Sarkaura	564.00	123	123	654	369	285	91	61	130	113	0	0	64	4	202	84	178	6	22	78
0103	Kanpura	218.00	4	4	11	5	6	1	1	0	0	0	0	1	0	4	0	4	0	0	0
0104	Lahrain	383.00	96	96	595	330	265	75	59	44	34	0	0	61	21	182	0	182	0	0	0
0105	Atkana	83.00	0	0	0	0	0	0	0	0	0	0	0	0	0	0	0	0	0	0	0
0106	Rukwaha	707.00	215	218	1294	676	618	138	131	117	129	0	0	204	19	419	63	414	63	1	0
0107	Teekri	259.00	14	14	41	18	23	0	5	8	13	0	0	2	0	16	0	15	0	0	0
0108	Keolari	732.00	109	117	879	446	433	89	104	84	91	0	0	138	15	249	0	247	0	0	0
0109	Bamhori Bahadursin	640.00	191	213	1308	686	622	147	163	128	112	0	0	220	32	348	20	330	6	14	14
0110	Asora	71.00	0	0	0	0	0	0	0	0	0	0	0	0	0	0	0	0	0	0	0
0111	Sonjana	4917.00	898	898	4694	2596	2098	503	413	929	775	0	0	893	221	1384	257	1127	177	107	73
Summary for 'Nyay Panchayat' = 0006 (16 detail records)																					
Sum		13482.00	2958	3008	17093	9183	7910	1828	1627	2331	2071	0	0	2819	672	5049	784	4463	446	261	313

1	2	23	24	25	26	27	28	29	30	31	32	33	34	35	36	37	38	39	40	41	42
0095	Kumchri	9	0	0	1	10	27	43	0	8	0	82	0	12	0	110	8	8	285	1118	1526
Summary for 'Nyay Panchayat' = 0005 (22 detail records)																					
Sum		67	3	7	1	36	30	82	8	71	2	218	13	59	0	468	31	54	2063	5354	6661
0006	Gutha	Nyay Panchayat / न्याय पंचायत																			
0096	Agora	2	0	0	0	0	0	0	0	0	0	0	0	0	0	1	0	0	114	150	222
0097	Gurha	4	0	0	0	2	1	6	0	2	0	34	0	1	0	74	13	4	333	665	849
0098	Bhadaura	0	0	0	0	5	1	0	0	0	0	7	1	0	0	3	0	4	183	313	384
0099	Bangaruwa	0	0	0	0	2	0	1	0	0	0	0	0	0	0	1	0	0	0	134	209
0100	Chhapchhol	0	0	0	0	0	0	3	0	0	0	1	0	1	0	4	0	0	115	313	314
0101	Maiguwan	1	0	0	0	2	0	0	0	0	0	4	0	0	0	1	2	0	195	229	282
0102	Sarkaura	0	0	0	0	0	0	0	0	2	0	0	0	0	0	0	0	0	0	167	201
0103	Kanpura	0	0	0	0	0	0	0	0	0	0	0	0	0	0	0	0	0	2	1	4
0104	Lahrain	0	0	0	0	0	0	0	0	0	0	0	0	0	0	0	0	0	28	148	237
0105	Atkana	0	0	0	0	0	0	0	0	0	0	0	0	0	0	0	0	0	0	0	0
0106	Rukwaha	0	0	0	0	0	0	0	0	1	0	1	0	0	0	2	0	0	172	257	383
0107	Teckri	0	0	0	0	1	0	0	0	0	0	0	0	0	0	0	0	0	0	2	23
0108	Keolari	0	0	0	0	0	0	0	0	0	0	0	0	0	0	2	0	0	46	197	387
0109	Bamhori Bahadursingh	0	0	0	0	0	0	3	0	0	0	0	0	0	0	1	0	0	131	338	471
0110	Asora	0	0	0	0	0	0	0	0	0	0	0	0	0	0	0	0	0	0	0	0
0111	Sonjana	14	0	1	0	19	2	12	0	4	0	17	0	1	0	82	5	3	85	1209	1756
Summary for 'Nyay Panchayat' = 0006 (16 detail records)																					
Sum		21	0	1	0	31	4	25	0	9	0	64	1	3	0	171	20	11	1404	4123	5722

1	2	3	4	5	6	7	8	9	10	11	12	13	14	15	16	17	18	19	20	21	22
0007	Bhondi		Nyay Panchayat / न्याय पंचायत																		
0112	Khatora	564.00	116	123	727	389	338	97	94	73	69	0	0	168	27	217	4	214	0	0	4
0113	Budhi	171.00	41	41	284	147	137	18	28	13	15	0	0	66	2	84	2	83	0	1	2
0114	Khiriabharanju	726.00	102	102	554	296	258	71	55	79	78	0	0	113	19	166	109	161	109	0	0
0115	Khiriakumchri	455.00	0	0	0	0	0	0	0	0	0	0	0	0	0	0	0	0	0	0	0
0116	Papora	272.00	0	0	0	0	0	0	0	0	0	0	0	0	0	0	0	0	0	0	0
0117	Largan	646.00	195	195	1084	600	484	129	85	63	46	0	0	246	21	313	171	293	152	9	19
0118	Bamhori Baliram	227.00	0	0	0	0	0	0	0	0	0	0	0	0	0	0	0	0	0	0	0
0119	Bhoosra	228.00	12	12	69	39	30	10	7	0	0	0	0	12	0	19	0	17	0	2	0
0120	Baron	273.00	103	121	785	426	359	88	74	112	77	0	0	168	29	211	48	201	44	3	4
0121	Korwans	601.00	160	169	1031	573	458	128	81	147	120	0	0	173	13	318	3	283	3	25	0
0122	Bhondi	484.00	194	226	1084	600	484	113	102	186	139	0	0	210	58	298	109	248	37	10	70
0123	Patka	48.00	0	0	0	0	0	0	0	0	0	0	0	0	0	0	0	0	0	0	0
0124	Bakspur	244.00	30	30	228	123	105	26	29	8	9	0	0	38	2	63	1	62	1	0	0
0125	Uldana Kalan	694.00	241	241	1328	694	634	137	149	113	94	0	0	238	23	402	104	342	66	35	36
0126	Budani Madawara	751.00	139	139	815	451	364	104	83	122	87	0	0	160	21	251	13	241	6	5	6
0127	Navai	199.00	94	94	491	264	227	43	58	46	31	0	0	48	2	166	0	164	0	0	0
0128	Mainwar	993.00	247	247	1297	734	563	144	104	256	192	0	0	125	43	452	16	410	3	25	13
0129	Pathrai	382.00	108	108	509	286	223	50	54	82	68	0	0	61	13	189	6	169	6	17	0
0130	Jagara	665.00	81	81	490	266	224	56	55	7	6	0	0	65	3	148	13	148	3	0	10
Summary for 'Nyay Panchayat' = 0007 (19 detail records)																					
Sum		8623.00	1863	1929	10776	5888	4888	1214	1058	1307	1031	0	0	1891	276	3297	599	3036	430	132	164

1	2	23	24	25	26	27	28	29	30	31	32	33	34	35	36	37	38	39	40	41	42
0007	Bhondi	Nyay Panchayat / न्याय पंचायत																			
0112	Khatora	0	0	0	0	3	0	0	0	0	0	0	0	0	0	0	0	0	4	172	330
0113	Budhi	0	0	0	0	0	0	0	0	0	0	0	0	0	0	0	0	2	24	61	111
0114	Khiriabharanju	0	0	0	0	1	0	0	0	0	0	3	0	0	0	1	0	0	0	130	149
0115	Khiriakumchri	0	0	0	0	0	0	0	0	0	0	0	0	0	0	0	0	0	0	0	0
0116	Papora	0	0	0	0	0	0	0	0	0	0	0	0	0	0	0	0	0	0	0	0
0117	Largan	0	0	0	0	0	0	4	0	0	0	2	0	0	0	5	0	0	62	287	251
0118	Bamhori Baliram	0	0	0	0	0	0	0	0	0	0	0	0	0	0	0	0	0	0	0	0
0119	Bhoosra	0	0	0	0	0	0	0	0	0	0	0	0	0	0	0	0	0	0	20	30
0120	Baron	0	0	0	0	1	0	1	0	0	0	5	0	0	0	0	0	0	95	215	216
0121	Korwans	0	0	0	0	2	0	2	0	0	0	3	0	0	0	3	0	5	97	250	358
0122	Bhondi	1	0	0	0	15	2	2	0	1	0	5	0	4	0	12	0	16	82	286	293
0123	Patka	0	0	0	0	0	0	0	0	0	0	0	0	0	0	0	0	0	0	0	0
0124	Bakspur	0	0	0	0	1	0	0	0	0	0	0	0	0	0	0	0	0	29	60	75
0125	UIdana Kalan	1	0	0	0	12	1	2	0	0	0	5	0	0	0	5	1	0	124	292	406
0126	Budani Madawara	0	0	0	0	1	1	0	0	1	0	0	0	0	0	3	0	0	140	200	211
0127	Navai	0	0	0	0	0	0	0	0	0	0	0	0	0	0	2	0	0	0	98	227
0128	Mainwar	0	0	0	0	0	0	4	0	0	0	12	0	0	0	1	0	0	0	282	547
0129	Pathrai	0	0	0	0	0	0	1	0	0	0	0	0	0	0	2	0	0	0	97	217
0130	Jagara	0	0	0	0	0	0	0	0	0	0	0	0	0	0	0	0	0	0	118	211
Summary for 'Nyay Panchayat' = 0007 (19 detail records)																					
Sum		2	0	0	0	36	4	16	0	2	0	35	0	4	0	34	1	23	657	2568	3632

1	2	3	4	5	6	7	8	9	10	11	12	13	14	15	16	17	18	19	20	21	22
0008	Saidpur		Nyay Panchayat / न्याय पंचायत																		
0131	Pathabijaipura	2770.00	557	582	3002	1600	1402	338	294	419	354	0	0	536	144	856	108	671	103	142	3
0132	Rampur	179.00	0	0	0	0	0	0	0	0	0	0	0	0	0	0	0	0	0	0	0
0133	Karonda	688.00	154	154	882	464	418	109	97	175	145	0	0	192	17	232	87	210	35	10	52
0134	Darona	242.00	80	81	420	225	195	48	50	0	0	0	0	79	24	133	10	115	9	1	1
0135	Nainwara	471.00	158	160	980	506	474	130	100	181	171	0	0	218	85	240	120	211	113	1	5
0136	Saidpur	2615.00	796	822	4700	2492	2208	515	437	485	432	0	0	1102	354	1255	137	874	88	107	39
0137	Gadolikalan	1522.00	283	284	1629	868	761	164	174	220	183	0	0	328	58	456	19	398	9	40	9
0138	Satwansa	883.00	169	182	1068	589	479	148	83	221	161	0	0	255	47	264	26	248	0	0	25
0139	Nainpur	223.00	0	0	0	0	0	0	0	0	0	0	0	0	0	0	0	0	0	0	0
0140	Rameshra	826.00	223	223	1222	667	555	152	134	236	208	0	0	272	91	334	9	330	6	0	3
0141	Deorankhurd	374.00	69	69	443	246	197	49	40	100	82	0	0	105	14	104	1	95	0	4	0
0142	Deoran Kalan	416.00	108	108	644	336	308	67	59	78	64	0	0	166	35	162	12	150	6	9	3
0143	Bhonta	882.00	172	172	964	496	468	124	114	173	155	0	0	202	77	250	3	222	2	18	0
0144	Simariya	806.00	134	134	836	435	401	100	83	140	133	0	0	164	21	248	97	221	0	10	85
0145	Talau	482.00	26	28	124	63	61	15	14	0	0	0	0	20	2	31	3	30	3	0	0
0146	Sadumal	1549.00	537	538	3374	1767	1607	369	366	420	400	0	0	802	216	854	77	485	45	165	25
Summary for 'Nyay Panchayat' = 0008 (16 detail records)																					
Sum		14928.00	3466	3537	20288	10754	9534	2328	2045	2848	2488	0	0	4441	1185	5419	709	4260	419	507	250

1	2	23	24	25	26	27	28	29	30	31	32	33	34	35	36	37	38	39	40	41	42
0008	Saidpur	Nyay Panchayat / न्याय पंचायत																			
0131	Pathabijaipura	0	0	0	0	1	0	3	1	1	0	12	0	2	0	24	1	3	78	741	1216
0132	Rampur	0	0	0	0	0	0	0	0	0	0	0	0	0	0	0	0	0	0	0	0
0133	Karonda	7	0	0	0	0	0	1	0	0	0	1	0	2	0	1	0	2	95	230	236
0134	Darona	1	0	0	0	0	0	0	0	8	0	1	0	3	0	4	0	15	104	77	81
0135	Nainwara	3	0	0	0	3	0	1	0	3	0	2	0	1	0	15	2	4	106	262	248
0136	Saidpur	84	0	0	0	10	1	16	0	7	0	63	3	18	0	76	6	7	466	1230	1605
0137	Gadolikalan	1	0	0	0	1	0	1	0	0	0	2	1	2	0	11	0	0	245	412	497
0138	Satwansa	1	0	0	0	0	0	1	0	0	0	3	0	1	0	10	1	0	141	325	312
0139	Nainpur	0	0	0	0	0	0	0	0	0	0	0	0	0	0	0	0	0	0	0	0
0140	Rameshra	0	0	0	0	0	0	1	0	0	0	1	0	0	0	2	0	0	273	333	273
0141	Deorankhurd	0	0	0	0	0	0	2	0	0	0	2	0	0	0	1	1	0	92	142	104
0142	Deoran Kalan	1	0	0	0	0	3	1	0	0	0	1	0	0	0	0	0	0	101	174	195
0143	Bhonta	1	0	0	0	4	0	1	0	0	0	3	0	0	0	1	1	0	49	246	416
0144	Simariya	3	0	0	0	4	1	2	6	1	0	4	1	0	0	3	4	0	24	187	280
0145	Talau	0	0	0	0	0	0	0	0	0	0	0	0	0	0	1	0	0	34	32	24
0146	Sadumal	7	0	1	0	44	2	18	0	23	0	56	1	8	0	47	4	19	414	894	1116
Summary for 'Nyay Panchayat' = 0008 (16 detail records)																					
Sum		109	0	1	0	67	7	48	7	43	0	151	6	37	0	196	20	50	2222	5285	6603

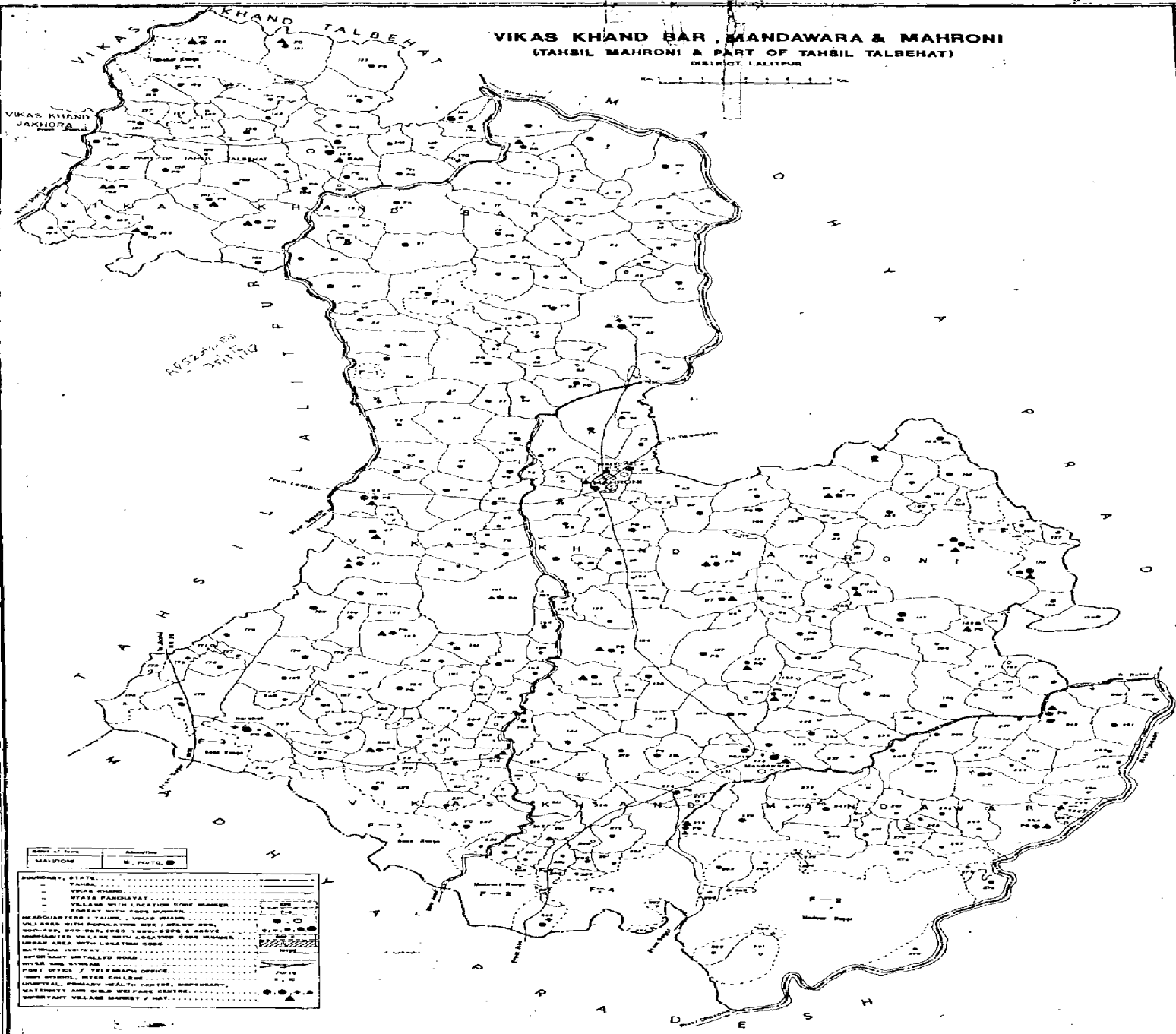
1	2	3	4	5	6	7	8	9	10	11	12	13	14	15	16	17	18	19	20	21	22
0009	Gauna		Nyay Panchayat / न्याय पंचायत																		
0147	Kusmand	1019.00	188	188	1112	611	501	111	96	260	213	0	0	167	20	347	115	302	25	23	87
0148	Didauli	209.00	29	29	171	104	67	19	17	0	0	0	0	16	2	57	22	57	22	0	0
0149	Naikora	621.00	182	182	904	472	432	98	89	127	100	0	0	102	47	288	159	220	102	44	54
0150	Chadra	592.00	62	74	392	231	161	48	32	39	35	0	0	23	0	133	28	111	24	10	4
0151	Gona	1130.00	224	259	1439	784	655	185	143	128	109	0	0	228	83	428	112	373	63	19	44
0152	Dhurwara	550.00	125	125	661	367	294	67	54	67	55	0	0	173	11	176	0	176	0	0	0
0153	Chaumahu	239.00	23	23	156	82	74	16	15	28	24	0	0	25	8	49	0	47	0	2	0
0154	Bhartia	288.00	10	10	58	31	27	5	6	0	0	0	0	21	3	14	1	12	0	0	1
0155	Manikpur	261.00	155	155	857	422	435	81	94	136	138	0	0	147	9	257	5	250	5	5	0
0156	Pyasa	553.00	88	88	573	302	271	53	58	119	94	0	0	92	11	184	1	159	1	25	0
0157	Chhayan	270.00	0	0	0	0	0	0	0	0	0	0	0	0	0	0	0	0	0	0	0
0158	Dongra Khurd	1680.00	264	264	1340	731	609	166	135	255	206	0	0	141	9	370	12	331	1	23	8
0159	Chauka	419.00	45	50	261	140	121	29	33	67	63	0	0	22	0	69	36	61	28	6	8
0160	Luharra	1165.00	200	200	1116	606	510	121	89	143	115	0	0	84	14	336	1	329	1	0	0
0161	Tikra	598.00	112	112	428	241	187	43	44	115	80	0	0	17	0	162	0	159	0	0	0
0162	Agorigrant	202.00	9	9	55	28	27	6	13	0	0	0	0	0	0	13	2	13	2	0	0
0163	Agori	645.00	144	144	758	399	359	83	79	108	91	0	0	29	9	206	80	168	68	30	12
0164	Tikra Grant	188.00	0	0	0	0	0	0	0	0	0	0	0	0	0	0	0	0	0	0	0
0165	Sukal Guan	225.00	62	62	420	221	199	42	47	41	41	0	0	43	7	107	0	107	0	0	0
Summary for 'Nyay Panchayat' = 0009 (19 detail records)																					
Sum		10854.00	1922	1974	10701	5772	4929	1173	1044	1633	1364	0	0	1330	233	3196	574	2875	342	187	218

1	2	23	24	25	26	27	28	29	30	31	32	33	34	35	36	37	38	39	40	41	42
0009	Gauna	Nyay Panchayat / न्याय पंचायत																			
0147	Kusmand	14	0	0	0	1	1	4	1	0	0	3	0	0	0	0	1	1	6	263	380
0148	Didauli	0	0	0	0	0	0	0	0	0	0	0	0	0	0	0	0	0	0	47	45
0149	Naikora	0	0	0	0	2	0	4	0	0	0	4	0	2	0	12	3	0	78	184	195
0150	Chadra	10	0	0	0	0	0	0	0	0	0	2	0	0	0	0	0	30	84	68	49
0151	Gona	2	0	0	0	4	4	1	0	1	0	16	0	0	0	12	1	22	145	334	398
0152	Dhurwara	0	0	0	0	0	0	0	0	0	0	0	0	0	0	0	0	0	170	191	124
0153	Chaumahu	0	0	0	0	0	0	0	0	0	0	0	0	0	0	0	0	0	46	33	28
0154	Bhartia	0	0	0	0	0	0	0	0	2	0	0	0	0	0	0	0	0	12	17	14
0155	Manikpur	0	0	0	0	0	0	1	0	0	0	0	0	0	0	1	0	0	240	165	190
0156	Pyasa	0	0	0	0	0	0	0	0	0	0	0	0	0	0	0	0	0	159	118	111
0157	Chhayan	0	0	0	0	0	0	0	0	0	0	0	0	0	0	0	0	0	0	0	0
0158	Dongra Khurd	0	0	0	0	7	3	1	0	1	0	0	0	0	0	7	0	0	97	361	500
0159	Chauka	0	0	0	0	0	0	1	0	0	0	0	0	0	0	1	0	6	32	65	53
0160	Luharra	0	0	0	0	0	0	0	0	0	0	5	0	0	0	2	0	0	265	270	244
0161	Tikra	3	0	0	0	0	0	0	0	0	0	0	0	0	0	0	0	0	118	79	69
0162	Agorigrant	0	0	0	0	0	0	0	0	0	0	0	0	0	0	0	0	0	9	15	16
0163	Agori	0	0	0	0	6	0	0	0	0	0	0	0	0	0	2	0	29	103	164	176
0164	Tikra Grant	0	0	0	0	0	0	0	0	0	0	0	0	0	0	0	0	0	0	0	0
0165	Sukal Guan	0	0	0	0	0	0	0	0	0	0	0	0	0	0	0	0	0	87	114	112
Summary for 'Nyay Panchayat' = 0009 (19 detail records)																					
Sum		29	0	0	0	20	8	12	1	4	0	30	0	2	0	37	5	88	1651	2488	2704

1	2	3	4	5	6	7	8	9	10	11	12	13	14	15	16	17	18	19	20	21	22
Summary for 'Tahsil' = 0030 (111 detail records)																					
Sum		73336.00	16257	16663	95956	51224	44732	11227	9723	13452	11627	0	0	17927	4213	26850	3997	22766	2531	1595	1280
Summary for 'CD Block' = 0050 (111 detail records)																					
Sum		73336.00	16257	16663	95956	51224	44732	11227	9723	13452	11627	0	0	17927	4213	26850	3997	22766	2531	1595	1280

1	2	23	24	25	26	27	28	29	30	31	32	33	34	35	36	37	38	39	40	41	42
Summary for 'Tahsil' = 0030 (111 detail records)																					
Sum		244	3	9	1	221	55	199	16	132	2	559	21	117	0	1008	88	240	9986	24134	30749
Summary for 'CD Block' = 0050 (111 detail records)																					
Sum		244	3	9	1	221	55	199	16	132	2	559	21	117	0	1008	88	240	9986	24134	30749

VIKAS KHAND BAR, MANDAWARA & MAHRONI
 (TAHSIL MAHRONI & PART OF TAHSIL TALBEHAT)
 DISTRICT, LALITPUR



Symbol of Name	Abbreviation
MAHON	M. P. O. T. O.

Symbol	Description
---	BOUNDARY, STATE
---	VIKAS KHAND
---	STATE PANCHAYAT
---	VILLAGE WITH LOCATION CODE NUMBER
---	FOREST WITH CODE NUMBER
---	HEADQUARTERS / TAHSIL / VIKAS MAHON
---	VILLAGE WITH POPULATION 1000 & ABOVE 2000
---	WOODEN AND BRICK, LEAD-ROCK, SOPE & ABOVE
---	UNIMPROVED VILLAGE WITH LOCATION CODE NUMBER
---	IMPROVED AREA WITH LOCATION CODE
---	NATIONAL HIGHWAY
---	ROAD NOT YET INSTALLED ROAD
---	POST OFFICE / TELEGRAPH OFFICE
---	POST OFFICE, TELEGRAPH OFFICE
---	MUNICIPAL, PRIMARY HEALTH OFFICE, DISPENSARY
---	MATERNITY AND CHILD WELFARE CENTER
---	IMPORTANT VILLAGE MARKET / NAT.

Vikas Khand boundary includes statutory town (S).

MAP SURVEYED BY S. N. SINGH WITH THE PERMISSION OF MR. CHITRAKANT, DISTRICT OFFICER, LALITPUR.

1	2	23	24	25	26	27	28	29	30	31	32	33	34	35	36	37	38	39	40	41	42
0060	Mandawara	CD Block / सा. वि. खण्ड														तहसील / Tahsil		Mahrauni		0030	
0010	Gauna	Nyay Panchayat / न्याय पंचायत																			
0166	Bairwara	1	0	0	0	0	0	2	0	0	0	0	0	0	0	1	0	0	0	313	529
0167	Parsai	0	0	0	0	0	0	0	0	0	0	0	0	0	0	0	0	0	9	71	111
0168	Badgana	0	0	0	0	0	0	0	0	1	0	0	0	0	0	0	0	0	13	118	249
0169	Bagoni	6	0	0	0	1	2	5	0	0	0	9	1	6	0	4	0	0	116	305	494
0170	Imilia Kalan	0	0	0	0	1	0	0	0	0	0	0	0	1	0	0	0	2	167	217	212
0171	Jilauni	1	0	0	0	0	0	0	0	1	0	0	0	0	0	0	1	2	4	35	54
0172	Jamora	0	0	0	0	0	0	2	0	0	0	0	0	0	0	0	0	0	56	65	63
0173	Bamhori Sindwaha	0	0	0	0	0	0	0	0	0	0	0	0	0	0	0	0	0	37	46	52
0174	Patna Sindwaha	0	0	0	0	0	0	0	0	0	0	0	0	0	0	0	0	0	0	0	0
0175	Gona	30	1	7	0	26	1	8	0	1	0	23	0	4	0	40	7	44	374	861	1174
0176	Sarkhadi	1	0	0	0	1	1	9	0	0	0	3	0	0	0	3	1	0	0	174	283
0177	Naya Gaon	0	0	0	0	0	0	0	0	0	0	0	0	0	0	1	0	0	0	57	87
0178	Jharaota	0	0	0	0	0	0	1	1	0	0	1	0	0	0	1	0	1	299	378	317
0179	Khairai	0	0	0	0	0	0	0	0	0	0	0	0	0	0	0	0	0	0	3	9
0180	Kakaruwa	0	0	0	0	1	2	0	0	0	0	1	0	0	0	6	0	9	190	378	567
0181	Gurha Buzurg	0	0	0	0	5	0	0	0	0	0	2	0	1	0	16	3	2	200	324	405
0182	Padariya	0	0	0	0	0	0	0	0	0	0	0	0	0	0	1	0	0	108	88	96
0183	Banyana	0	0	0	0	9	0	0	0	2	0	4	0	1	0	4	2	34	117	137	111
0184	Arjun Khiriya	2	0	0	0	6	0	9	0	0	0	10	0	2	0	18	3	0	208	344	376

1/4

1	2	3	4	5	6	7	8	9	10	11	12	13	14	15	16	17	18	19	20	21	22
Summary for 'Nyay Panchayat' = 0010 (19 detail records)																					
Sum		10753.00	2584	2604	15665	8276	7389	1801	1673	2242	2054	0	0	2750	607	4268	302	3520	81	446	195

1	2	23	24	25	26	27	28	29	30	31	32	33	34	35	36	37	38	39	40	41	42
Summary for 'Nyay Panchayat' = 0010 (19 detail records)																					
Sum		41	1	7	0	50	6	36	1	5	0	53	1	15	0	95	17	94	1898	3914	5189

1	2	3	4	5	6	7	8	9	10	11	12	13	14	15	16	17	18	19	20	21	22
0011	Narhat		Nyay Panchayat / न्याय पंचायत																		
0185	Bachhrai	663.00	152	152	921	497	424	124	92	148	110	0	0	204	31	237	2	229	1	1	0
0186	Lalitapur	400.00	46	46	299	161	138	33	29	18	17	0	0	53	1	83	6	82	6	0	0
0187	Mahraj Pura	369.00	53	69	394	216	178	45	43	65	50	0	0	69	3	98	8	88	0	8	8
0188	Piyara	168.00	0	0	0	0	0	0	0	0	0	0	0	0	0	0	0	0	0	0	0
0189	Machharka	122.00	0	0	0	0	0	0	0	0	0	0	0	0	0	0	0	0	0	0	0
0190	Dholpura	576.00	86	86	460	248	212	40	43	5	7	0	0	106	17	138	0	134	0	0	0
0191	Mudiya	329.00	47	47	337	168	169	32	46	7	8	0	0	66	12	90	1	79	1	8	0
0192	Gadanpur	635.00	242	242	1380	753	627	146	137	166	134	0	0	321	39	404	47	377	22	16	25
0193	Hajariya	732.00	0	0	0	0	0	0	0	0	0	0	0	0	0	0	0	0	0	0	0
0194	Barchon	341.00	100	100	644	324	320	89	73	108	98	0	0	170	35	157	1	152	0	1	1
0195	Saktu	240.00	53	53	274	135	139	24	29	53	52	0	0	47	7	82	0	81	0	0	0
0196	Bamrana	295.00	143	143	976	526	450	111	87	197	179	0	0	200	57	272	15	251	9	5	3
0197	Badni Narhar	518.00	29	29	180	97	83	22	13	36	35	0	0	47	14	49	15	47	1	1	14
0198	Dainpura	256.00	90	90	552	303	249	76	55	50	43	0	0	93	22	174	134	172	133	0	0
0199	Bhonti Narhat	172.00	14	14	67	38	29	6	3	24	22	0	0	17	2	20	0	20	0	0	0
0200	Gadora	395.00	130	130	982	514	468	123	117	138	112	0	0	196	17	239	32	235	32	0	0
0201	Khiriya Ubari	343.00	124	124	693	368	325	58	53	81	73	0	0	198	23	206	32	191	25	6	7
0202	Gurha Mahdawara	329.00	112	112	769	404	365	78	96	69	69	0	0	98	19	215	8	164	3	39	5
0203	Dongra Kalan	1739.00	418	418	2380	1275	1105	270	247	352	330	0	0	452	130	617	8	470	1	20	2
0204	Taraoli	332.00	94	94	596	322	274	78	65	59	45	0	0	125	26	165	0	163	0	0	0
0205	Makripur	256.00	58	58	345	186	159	50	37	74	59	0	0	45	6	97	15	76	12	11	2

1	2	23	24	25	26	27	28	29	30	31	32	33	34	35	36	37	38	39	40	41	42
0011	Narhat	Nyay Panchayat / न्याय पंचायत																			
0185	Bachhrai	0	0	0	0	4	0	1	0	1	0	0	1	0	0	1	0	0	40	260	382
0186	Lalitapur	1	0	0	0	0	0	0	0	0	0	0	0	0	0	0	0	0	4	78	128
0187	Mahraj Pura	0	0	0	0	0	0	0	0	0	0	1	0	0	0	1	0	0	74	118	96
0188	Piyara	0	0	0	0	0	0	0	0	0	0	0	0	0	0	0	0	0	0	0	0
0189	Machharka	0	0	0	0	0	0	0	0	0	0	0	0	0	0	0	0	0	0	0	0
0190	Dholpura	0	0	0	0	0	0	2	0	0	0	0	0	1	0	1	0	0	0	110	212
0191	Mudiya	0	0	0	0	1	0	0	0	0	0	0	0	0	0	2	0	0	35	78	133
0192	Gadanpur	2	0	0	0	1	0	0	0	0	0	2	0	0	0	6	0	0	77	349	503
0193	Hajariya	0	0	0	0	0	0	0	0	0	0	0	0	0	0	0	0	0	0	0	0
0194	Barchon	0	0	0	0	1	0	0	0	0	0	0	0	0	0	3	0	0	143	167	176
0195	Saktu	0	0	0	0	0	0	0	0	0	0	0	0	0	0	1	0	0	79	53	60
0196	Bamrana	0	1	0	0	6	0	1	1	0	0	4	0	0	0	5	1	1	136	253	299
0197	Badni Narhar	0	0	0	0	0	0	0	0	0	0	0	0	0	0	1	0	0	22	48	46
0198	Dainpura	1	0	0	0	0	0	0	0	0	0	0	0	0	0	1	1	0	24	129	91
0199	Bhonti Narhat	0	0	0	0	0	0	0	0	0	0	0	0	0	0	0	0	0	0	18	29
0200	Gadora	0	0	0	0	0	0	1	0	0	0	0	0	0	0	3	0	9	222	266	214
0201	Khiriya Ubari	0	0	0	0	1	0	0	0	2	0	2	0	0	0	4	0	0	168	162	125
0202	Gurha Mahdawara	0	0	0	0	9	0	1	0	0	0	1	0	0	0	1	0	0	56	189	301
0203	Dongra Kalan	41	0	1	0	29	1	5	0	0	0	31	0	5	0	15	4	2	228	656	869
0204	Taraoli	0	0	0	0	0	0	0	0	0	0	0	0	0	0	2	0	0	50	157	224
0205	Makripur	4	1	0	0	0	0	1	0	1	0	4	0	0	0	0	0	1	68	88	76

118

1	2	3	4	5	6	7	8	9	10	11	12	13	14	15	16	17	18	19	20	21	22
0206	Narahat	2894.00	1045	1068	6246	3273	2973	706	691	691	683	0	0	842	288	1718	163	1248	79	128	57
0207	Bareja	466.00	103	103	521	279	242	48	45	23	20	0	0	109	10	151	4	146	3	2	0
0208	Digwar	495.00	106	122	653	343	310	76	80	182	157	0	0	113	25	164	3	141	0	0	0
0209	Daulat Pur	356.00	53	53	248	134	114	38	21	71	68	0	0	4	3	54	27	53	27	0	0
Summary for 'Nyay Panchayat' = 0011 (25 detail records)																					
Sum		13421.00	3298	3353	19917	10564	9353	2273	2102	2617	2371	0	0	3575	787	5430	521	4599	355	246	124

1	2	23	24	25	26	27	28	29	30	31	32	33	34	35	36	37	38	39	40	41	42
0206	Narahat	10	0	54	0	39	6	26	2	3	0	111	8	15	0	84	11	28	910	1527	1900
0207	Bareja	1	1	0	0	0	0	0	0	0	0	1	0	0	0	1	0	0	123	128	115
0208	Digwar	1	0	18	0	0	0	0	2	1	0	1	0	1	0	1	1	0	141	179	166
0209	Daulat Pur	0	0	0	0	0	0	0	0	0	0	1	0	0	0	0	0	11	33	69	54
Summary for 'Nyay Panchayat' = 0011 (25 detail records)																					
Sum		61	3	73	0	91	7	38	5	8	0	159	9	22	0	133	18	52	2633	5082	6199

1	2	3	4	5	6	7	8	9	10	11	12	13	14	15	16	17	18	19	20	21	22
0012	Paroul		Nyay Panchayat / न्याय पंचायत																		
0210	Chandora	203.00	59	59	328	168	160	31	44	80	79	0	0	23	3	95	3	95	3	0	0
0211	Malauwa	116.00	0	0	0	0	0	0	0	0	0	0	0	0	0	0	0	0	0	0	0
0212	Guryana	549.00	115	117	763	412	351	97	75	69	51	0	0	147	26	213	9	167	3	29	4
0213	Jaruwa	208.00	0	0	0	0	0	0	0	0	0	0	0	0	0	0	0	0	0	0	0
0214	Deori	216.00	90	92	548	316	232	33	48	89	67	0	0	137	33	207	119	146	0	6	114
0215	Jamunia Khurd	200.00	0	0	0	0	0	0	0	0	0	0	0	0	0	0	0	0	0	0	0
0216	Bachhraoni	430.00	86	88	490	270	220	52	50	84	68	0	0	150	21	147	1	146	1	1	0
0217	Bahadur Pur	1107.00	197	197	1231	661	570	142	131	107	100	0	0	297	39	370	13	340	10	21	2
0218	Rakhwara	915.00	137	153	956	515	441	105	97	144	139	0	0	144	11	255	0	224	0	18	0
0219	Dhawa	554.00	226	226	1290	701	589	143	115	240	204	0	0	164	19	406	87	400	13	3	74
0220	Piprat	585.00	84	84	455	238	217	56	55	40	45	0	0	66	16	118	22	104	1	14	19
0221	Kawrata	523.00	65	65	326	178	148	34	30	7	5	0	0	74	8	87	9	71	3	14	6
0222	Khairi	225.00	0	0	0	0	0	0	0	0	0	0	0	0	0	0	0	0	0	0	0
0223	Jamuniya Khurd	380.00	0	0	0	0	0	0	0	0	0	0	0	0	0	0	0	0	0	0	0
0224	Singarwara	179.00	77	77	492	242	250	48	65	27	17	0	0	118	5	139	0	138	0	0	0
0225	Patna Mahdawara	1623.00	222	225	1553	816	737	187	189	170	152	0	0	238	79	460	142	386	113	49	27
0226	Baraudiya	364.00	92	92	618	353	265	66	57	203	152	0	0	102	12	178	7	164	6	11	1
0227	Parol	1560.00	336	361	2254	1206	1048	264	231	378	320	0	0	327	67	660	224	429	137	162	60
0228	Barkhera	339.00	40	40	227	127	100	21	19	38	32	0	0	32	1	68	15	54	2	14	13
0229	Hansero	335.00	77	77	468	250	218	48	31	62	63	0	0	77	8	120	12	85	2	1	0
Summary for 'Nyay Panchayat' = 0012 (20 detail records)																					
Sum		10611.00	1903	1953	11999	6453	5546	1327	1237	1738	1494	0	0	2096	348	3523	663	2949	294	343	320

1	2	23	24	25	26	27	28	29	30	31	32	33	34	35	36	37	38	39	40	41	42
0012	Paroul	Nyay Panchayat / न्याय पंचायत .																			
0210	Chandora	0	0	0	0	0	0	0	0	0	0	0	0	0	0	0	0	0	0	73	157
0211	Malauwa	0	0	0	0	0	0	0	0	0	0	0	0	0	0	0	0	0	0	0	0
0212	Guryana	2	0	0	0	2	0	0	1	1	0	2	0	3	0	7	1	0	68	199	274
0213	Jaruwa	0	0	0	0	0	0	0	0	0	0	0	0	0	0	0	0	0	0	0	0
0214	Deori	32	0	1	0	2	0	2	0	0	0	7	2	3	0	8	3	0	0	109	113
0215	Jamunia Khurd	0	0	0	0	0	0	0	0	0	0	0	0	0	0	0	0	0	0	0	0
0216	Bachhraoni	0	0	0	0	0	0	0	0	0	0	0	0	0	0	0	0	1	52	122	167
0217	Bahadur Pur	0	0	0	0	0	0	0	0	0	0	4	0	0	0	5	1	0	94	291	463
0218	Rakhwara	0	0	0	0	4	0	0	0	0	0	6	0	1	0	2	0	0	222	260	219
0219	Dhawa	1	0	0	0	0	0	0	0	0	0	0	0	2	0	0	0	1	189	294	313
0220	Piprat	0	1	0	0	0	0	0	1	0	0	0	0	0	0	0	0	1	57	119	138
0221	Kawrata	0	0	0	0	0	0	0	0	0	0	0	0	0	0	2	0	0	71	91	68
0222	Khairi	0	0	0	0	0	0	0	0	0	0	0	0	0	0	0	0	0	0	0	0
0223	Jamuniya Khurd	0	0	0	0	0	0	0	0	0	0	0	0	0	0	0	0	0	0	0	0
0224	Singarwara	0	0	0	0	0	0	0	0	0	0	0	0	0	0	1	0	5	134	98	116
0225	Patna Mahdawara	1	0	0	0	1	0	1	0	1	0	6	0	11	0	4	2	6	154	350	441
0226	Baraudiya	0	0	0	0	0	0	0	0	0	0	1	0	0	0	2	0	2	4	173	254
0227	Parol	7	2	1	1	5	2	2	11	0	0	40	9	1	0	13	2	3	232	543	592
0228	Barkhera	0	0	0	0	0	0	0	0	0	0	0	0	0	0	0	0	0	36	59	49
0229	Hansero	6	1	22	3	0	0	2	4	0	0	4	0	0	0	0	2	12	42	118	164
Summary for 'Nyay Panchayat' = 0012 (20 detail records)																					
Sum		49	4	24	4	14	2	7	17	2	0	70	11	21	0	44	11	31	1355	2899	3528

1	2	3	4	5	6	7	8	9	10	11	12	13	14	15	16	17	18	19	20	21	22
0013	Madawara		Nyay Panchayat / न्याय पंचायत																		
0230	Lahar	366.00	0	0	0	0	0	0	0	0	0	0	0	0	0	0	0	0	0	0	0
0231	Chhapra	187.00	4	4	21	13	8	3	1	3	2	0	0	7	0	6	0	3	0	0	0
0232	Madawra	1045.00	918	940	5267	2781	2486	498	495	223	169	0	0	1694	936	1374	177	495	91	49	13
0233	Rangaon	799.00	411	412	2361	1235	1126	245	272	540	539	0	0	361	55	646	101	545	75	42	15
0234	Chhaproni	587.00	48	48	259	131	128	22	32	71	70	0	0	35	5	75	9	64	6	10	3
0235	Gadoli Khurd	412.00	36	36	175	91	84	30	22	15	13	0	0	22	2	48	49	47	48	1	1
0236	Gora Kachhya	430.00	106	106	533	292	241	62	54	57	61	0	0	38	0	156	1	156	1	0	0
0237	Tisgina	634.00	52	52	410	222	188	57	49	97	83	0	0	104	43	114	69	105	60	3	8
0238	Hansari	902.00	61	61	347	177	170	39	48	80	80	0	0	35	5	96	2	91	2	5	0
0239	Gora Kalan	1321.00	248	248	1477	782	695	154	150	237	198	0	0	224	13	447	131	369	113	39	13
0240	Pisnari	673.00	152	152	758	408	350	88	91	260	236	0	0	67	4	246	0	199	0	0	0
0241	Lidhora	443.00	77	77	366	213	153	22	22	83	44	0	0	9	0	155	94	155	94	0	0
0242	Siron	585.00	191	191	1119	605	514	136	106	110	76	0	0	100	21	361	4	337	2	0	0
0243	Shyampura	126.00	6	6	47	19	28	5	8	0	0	0	0	4	1	12	0	12	0	0	0
0244	Gangchari	348.00	55	55	349	181	168	33	42	0	0	0	0	80	2	94	1	94	1	0	0
Summary for 'Nyay Panchayat' = 0013 (15 detail records)																					
Sum		8858.00	2365	2388	13489	7150	6339	1394	1392	1776	1571	0	0	2780	1087	3830	638	2672	493	149	53

1	2	23	24	25	26	27	28	29	30	31	32	33	34	35	36	37	38	39	40	41	42
0013	Madawara	Nyay Panchayat / न्याय पंचायत																			
0230	Lahar	0	0	0	0	0	0	0	0	0	0	0	0	0	0	0	0	0	0	0	0
0231	Chhapra	3	0	0	0	0	0	0	0	0	0	0	0	0	0	0	0	0	1	7	7
0232	Madawra	50	3	1	0	34	16	79	2	14	2	353	18	66	0	233	32	11	229	1396	2080
0233	Rangaon	8	0	0	0	1	0	8	0	6	0	17	6	4	1	15	4	9	305	580	720
0234	Chhaproni	0	0	0	0	0	0	0	0	0	0	1	0	0	0	0	0	2	49	54	70
0235	Gadoli Khurd	0	0	0	0	0	0	0	0	0	0	0	0	0	0	0	0	0	0	43	35
0236	Gora Kachhya	0	0	0	0	0	0	0	0	0	0	0	0	0	0	0	0	5	87	131	153
0237	Tisgina	3	0	0	0	2	0	0	0	0	0	1	0	0	0	0	1	0	0	108	119
0238	Hansari	0	0	0	0	0	0	0	0	0	0	0	0	0	0	0	0	1	34	80	134
0239	Gora Kalan	2	0	9	0	5	4	1	0	2	0	2	0	1	0	17	1	2	231	333	333
0240	Pisnari	0	0	41	0	0	0	0	0	1	0	3	0	1	0	1	0	0	115	162	235
0241	Lidhora	0	0	0	0	0	0	0	0	0	0	0	0	0	0	0	0	0	0	58	59
0242	Siron	0	0	1	0	19	0	1	0	0	0	0	0	1	0	2	2	0	276	244	234
0243	Shyampura	0	0	0	0	0	0	0	0	0	0	0	0	0	0	0	0	0	10	7	18
0244	Gangchari	0	0	0	0	0	0	0	0	0	0	0	0	0	0	0	0	0	81	87	86
Summary for 'Nyay Panchayat' = 0013 (15 detail records)																					
Sum		66	3	52	0	61	20	89	2	23	2	377	24	73	1	268	40	30	1418	3290	4283

1	2	3	4	5	6	7	8	9	10	11	12	13	14	15	16	17	18	19	20	21	22
0014	Gidwaha		Nyay Panchayat / न्याय पंचायत																		
0245	Dangli	488.00	88	90	558	306	252	61	65	31	32	0	0	49	11	186	0	183	0	3	0
0246	Ikona	560.00	109	111	688	375	313	66	89	61	56	0	0	130	12	214	7	198	1	16	6
0247	Chhitra Pur	481.00	58	58	369	194	175	41	44	85	73	0	0	42	18	111	20	109	12	1	8
0248	Karitoran	1634.00	354	374	1880	1011	869	189	194	302	238	0	0	317	58	599	95	510	23	27	60
0249	Khairpura	465.00	81	81	451	256	195	59	35	72	51	0	0	52	1	126	0	126	0	0	0
0250	Jhankar	480.00	94	94	532	303	229	63	44	105	74	0	0	55	10	183	84	158	64	15	15
0251	Ramgarha	846.00	182	192	1059	599	460	128	107	183	160	0	0	62	21	285	14	250	12	24	0
0252	Pindar	578.00	146	146	788	429	359	94	87	133	112	0	0	51	4	243	1	241	1	0	0
0253	Pipariya	527.00	63	63	308	172	136	28	30	40	27	0	0	22	3	101	5	72	3	27	2
0254	Bighai	351.00	42	42	242	140	102	30	24	64	52	0	0	3	0	70	1	59	1	11	0
0255	Gidwaha	1065.00	212	222	1351	749	602	135	100	359	311	0	0	172	54	409	13	316	1	21	1
0256	Sunoni	545.00	80	80	380	220	160	48	29	62	48	0	0	28	4	125	1	125	1	0	0
0257	Bhikhampur	1001.00	163	167	879	451	428	86	108	90	86	0	0	113	40	260	5	227	0	12	3
0258	Khutguwan	656.00	87	87	499	277	222	55	52	102	80	0	0	86	30	141	67	130	65	9	2
0259	Balna	570.00	96	96	426	233	193	53	49	98	79	0	0	9	0	136	0	136	0	0	0
0260	Nadari	372.00	50	56	248	137	111	19	25	56	49	0	0	8	1	79	0	77	0	1	0
Summary for 'Nyay Panchayat' = 0014 (16 detail records)																					
Sum		10619.00	1905	1959	10658	5852	4806	1155	1082	1843	1528	0	0	1199	267	3268	313	2917	184	167	97

1	2	23	24	25	26	27	28	29	30	31	32	33	34	35	36	37	38	39	40	41	42
0014	Gidwaha	Nyay Panchayat / न्याय पंचायत																			
0245	Dangli	0	0	0	0	0	0	0	0	0	0	0	0	0	0	0	0	0	153	120	99
0246	Ikona	0	0	0	0	0	0	0	0	0	0	0	0	0	0	0	0	0	46	161	260
0247	Chhitra Pur	1	0	0	0	0	0	0	0	0	0	0	0	0	0	0	0	0	66	83	89
0248	Karitoran	2	0	0	0	0	0	11	6	3	0	26	0	0	0	20	6	2	228	410	546
0249	Khairpura	0	0	0	0	0	0	0	0	0	0	0	0	0	0	0	0	7	95	123	100
0250	Jhankar	2	0	0	0	7	5	0	0	0	0	0	0	0	0	1	0	0	0	120	145
0251	Ramgarha	0	0	0	0	7	1	0	0	0	0	3	0	0	0	1	1	15	114	299	332
0252	Pindar	0	0	0	0	0	0	0	0	0	0	1	0	0	0	1	0	2	211	184	147
0253	Pipariya	0	0	0	0	0	0	0	0	0	0	2	0	0	0	0	0	0	0	71	131
0254	Bighai	0	0	0	0	0	0	0	0	0	0	0	0	0	0	0	0	0	64	70	37
0255	Gidwaha	18	0	0	0	8	0	21	6	0	0	8	0	7	0	10	5	7	168	333	421
0256	Sunoni	0	0	0	0	0	0	0	0	0	0	0	0	0	0	0	0	0	91	95	68
0257	Bhikhampur	6	0	0	0	7	0	0	0	0	0	5	0	0	0	3	2	3	207	188	216
0258	Khutguwan	0	0	0	0	0	0	0	0	0	0	0	0	0	0	2	0	23	30	113	125
0259	Balna	0	0	0	0	0	0	0	0	0	0	0	0	0	0	0	0	0	94	97	99
0260	Nadari	0	0	0	0	1	0	0	0	0	0	0	0	0	0	0	0	0	44	58	67
Summary for 'Nyay Panchayat' = 0014 (16 detail records)																					
Sum		29	0	0	0	30	6	32	12	3	0	45	0	7	0	38	14	59	1611	2525	2882

1	2	3	4	5	6	7	8	9	10	11	12	13	14	15	16	17	18	19	20	21	22
0015	Dhauri Sagar		Nyay Panchayat / न्याय पंचायत																		
0261	Hansara	454.00	55	55	317	173	144	29	39	93	78	0	0	61	8	98	0	86	0	1	0
0262	Bamhori Khurd	560.00	85	95	533	309	224	54	47	107	77	0	0	50	12	178	1	176	1	2	0
0263	Garrolimauf	375.00	70	70	335	173	162	32	34	123	115	0	0	6	0	105	1	85	0	15	1
0264	Girar	1298.00	281	281	1352	748	604	138	122	379	305	0	0	160	44	401	4	267	0	90	0
0265	Dagdagi	122.00	0	0	0	0	0	0	0	0	0	0	0	0	0	0	0	0	0	0	0
0266	Imiliya Khurd	92.00	21	21	88	42	46	6	6	0	0	0	0	2	0	22	21	22	19	0	2
0267	Badwar	336.00	80	81	440	227	213	41	53	83	79	0	0	28	3	135	0	127	0	8	0
0268	Manpura	254.00	62	63	352	189	163	36	42	20	23	0	0	27	0	117	4	80	0	3	3
0269	Semar Khera	234.00	71	71	400	210	190	49	43	57	60	0	0	49	5	107	4	90	4	4	0
0270	Deora	126.00	0	0	0	0	0	0	0	0	0	0	0	0	0	0	0	0	0	0	0
0271	Tori	345.00	80	81	506	293	213	49	45	62	44	0	0	41	1	165	10	163	10	1	0
0272	Dhauri Sagar	1355.00	290	298	1514	843	671	159	175	302	243	0	0	87	3	467	194	390	132	50	39
0273	Jaitupura	381.00	46	46	283	147	136	31	30	26	29	0	0	1	0	90	57	72	43	18	14
0274	Kurrat	544.00	116	116	718	384	334	71	80	108	98	0	0	81	3	259	229	215	185	44	44
0275	Lakhanger	564.00	90	91	407	219	188	29	33	151	125	0	0	68	2	137	0	120	0	1	0
Summary for 'Nyay Panchayat' = 0015 (15 detail records)																					
Sum		7040.00	1347	1369	7245	3957	3288	724	749	1511	1276	0	0	661	81	2281	525	1893	394	237	103

1	2	23	24	25	26	27	28	29	30	31	32	33	34	35	36	37	38	39	40	41	42
0015	Dhauri Sagar	Nyay Panchayat / न्याय पंचायत																			
0261	Hansara	3	0	0	0	0	0	3	0	0	0	3	0	1	0	1	0	0	59	75	85
0262	Bamhori Khurd	0	0	0	0	0	0	0	0	0	0	0	0	0	0	0	0	0	38	131	185
0263	Garrolimauf	5	0	0	0	0	0	0	0	0	0	0	0	0	0	0	0	0	94	68	67
0264	Girar	4	0	0	0	1	2	1	0	0	0	11	0	5	0	22	2	0	87	347	513
0265	Dagdagi	0	0	0	0	0	0	0	0	0	0	0	0	0	0	0	0	0	0	0	0
0266	Imiliya Khurd	0	0	0	0	0	0	0	0	0	0	0	0	0	0	0	0	0	1	20	24
0267	Badwar	0	0	0	0	0	0	0	0	0	0	0	0	0	0	0	0	0	108	92	105
0268	Manpura	25	0	0	0	1	1	3	0	1	0	1	0	0	0	3	0	0	76	72	83
0269	Semar Khera	0	0	0	0	10	0	1	0	0	0	2	0	0	0	0	0	1	83	102	103
0270	Deora	0	0	0	0	0	0	0	0	0	0	0	0	0	0	0	0	0	0	0	0
0271	Tori	0	0	1	0	0	0	0	0	0	0	0	0	0	0	0	0	0	0	128	203
0272	Dhauri Sagar	18	16	1	0	5	6	0	0	0	0	1	0	0	0	2	1	1	61	375	416
0273	Jaitupura	0	0	0	0	0	0	0	0	0	0	0	0	0	0	0	0	0	0	57	79
0274	Kurrat	0	0	0	0	0	0	0	0	0	0	0	0	0	0	0	0	0	4	125	101
0275	Lakhanger	15	0	0	0	0	0	0	0	0	0	0	0	0	0	1	0	0	90	82	98
Summary for 'Nyay Panchayat' = 0015 (15 detail records)																					
Sum		70	16	2	0	17	9	8	0	1	0	18	0	6	0	29	3	2	701	1674	2062

1207

1	2	3	4	5	6	7	8	9	10	11	12	13	14	15	16	17	18	19	20	21	22
0016	Sonrai		Nyay Panchayat / न्याय पंचायत																		
0276	Bamhori Kalan	907.00	313	315	1631	910	721	208	132	236	165	0	0	287	36	465	62	394	39	30	20
0277	Madkhera	350.00	3	3	5	2	3	0	0	0	0	0	0	0	0	1	0	1	0	0	0
0278	Sonrai	1340.00	580	600	3107	1652	1455	319	349	539	463	0	0	544	197	923	202	473	111	110	71
0279	Jalandhar	583.00	136	136	826	430	396	88	117	169	155	0	0	117	19	262	24	197	15	39	7
0280	Agra	207.00	9	9	39	25	14	14	3	2	1	0	0	0	0	9	5	4	2	5	3
0281	Pahadi Kalan	320.00	150	160	867	460	407	93	92	30	30	0	0	189	18	262	0	219	0	30	0
0282	Parsata	260.00	33	33	169	97	72	28	12	97	72	0	0	31	0	45	0	32	0	12	0
0283	Neemkhera	331.00	119	119	687	388	299	81	69	167	126	0	0	115	6	239	167	213	115	0	52
0284	Gora Khurd	180.00	85	85	438	226	212	41	48	93	83	0	0	105	31	109	0	71	0	37	0
0285	Pahari Khurd	345.00	35	35	169	83	86	14	25	83	86	0	0	0	0	49	1	32	1	3	0
0286	Madanpur	1412.00	338	349	1545	868	677	211	177	374	306	0	0	184	29	510	137	123	20	53	39
0287	Darutalla	134.00	36	36	177	83	94	22	26	83	94	0	0	0	0	43	0	22	0	12	0
0288	Didonia	146.00	78	79	449	241	208	48	49	112	97	0	0	102	10	130	0	121	0	3	0
0289	Amoda	289.00	89	89	445	235	210	52	41	88	81	0	0	82	2	127	2	106	2	21	0
0290	Bhonti Madawra	252.00	118	118	700	365	335	87	100	69	66	0	0	127	4	185	14	166	4	14	10
0291	Bironda	210.00	37	37	275	160	115	36	24	30	29	0	0	37	0	82	1	71	0	11	1
0292	Hadda	561.00	0	0	0	0	0	0	0	0	0	0	0	0	0	0	0	0	0	0	0
0293	Uldana Khurd	639.00	108	109	631	350	281	85	73	80	62	0	0	75	3	175	0	161	0	0	0
0294	Solda	883.00	54	54	259	142	117	34	26	111	92	0	0	11	0	73	46	39	23	34	23
0295	Bandwa	300.00	13	13	107	54	53	12	15	0	0	0	0	24	0	33	13	31	13	0	0
0296	Thangana	296.00	42	42	164	92	72	14	14	44	34	0	0	14	0	64	0	24	0	31	0

1	2	23	24	25	26	27	28	29	30	31	32	33	34	35	36	37	38	39	40	41	42
0016	Sonrai	Nyay Panchayat / न्याय पंचायत																			
0276	Bamhori Kalan	0	0	0	0	5	1	5	0	0	0	15	0	8	0	8	2	9	373	436	286
0277	Madkhera	0	0	0	0	0	0	0	0	0	0	0	0	0	0	0	0	0	2	1	1
0278	Sonrai	57	8	79	1	31	3	15	0	4	0	80	2	18	0	56	6	18	417	711	836
0279	Jalandhar	3	0	19	1	0	0	0	0	0	0	1	0	1	0	2	1	4	205	164	167
0280	Agra	0	0	0	0	0	0	0	0	0	0	0	0	0	0	0	0	0	0	16	9
0281	Pahadi Kalan	0	0	0	0	3	0	0	0	1	0	6	0	0	0	3	0	0	111	198	296
0282	Parsata	0	0	0	0	0	0	0	0	0	0	0	0	0	0	1	0	0	6	52	66
0283	Neemkhera	4	0	17	0	0	0	0	0	0	0	3	0	1	0	1	0	0	24	149	108
0284	Gora Khurd	0	0	0	0	1	0	0	0	0	0	0	0	0	0	0	0	0	64	117	148
0285	Pahari Khurd	0	0	0	0	0	0	14	0	0	0	0	0	0	0	0	0	0	29	34	56
0286	Madanpur	11	2	231	48	2	0	0	0	7	3	22	19	28	1	33	5	2	138	356	402
0287	Darutalla	1	0	8	0	0	0	0	0	0	0	0	0	0	0	0	0	0	34	40	60
0288	Didonia	2	0	0	0	1	0	0	0	2	0	0	0	1	0	0	0	0	123	111	85
0289	Amoda	0	0	0	0	0	0	0	0	0	0	0	0	0	0	0	0	0	114	108	94
0290	Bhonti Madawra	0	0	0	0	1	0	0	0	0	0	2	0	0	0	2	0	0	148	180	173
0291	Bironda	0	0	0	0	0	0	0	0	0	0	0	0	0	0	0	0	0	4	78	110
0292	Hadda	0	0	0	0	0	0	0	0	0	0	0	0	0	0	0	0	0	0	0	0
0293	Uldana Khurd	2	0	0	0	0	0	5	0	0	0	0	0	0	0	7	0	0	137	175	144
0294	Solda	0	0	0	0	0	0	0	0	0	0	0	0	0	0	0	0	0	8	69	63
0295	Bandwa	1	0	0	0	0	0	0	0	0	0	0	0	0	0	1	0	0	16	21	24
0296	Thangana	9	0	0	0	0	0	0	0	0	0	0	0	0	0	0	0	0	35	28	37

1	2	3	4	5	6	7	8	9	10	11	12	13	14	15	16	17	18	19	20	21	22
0297	Talguan	143.00	0	0	0	0	0	0	0	0	0	0	0	0	0	0	0	0	0	0	0
0298	Barai	313.00	37	37	192	98	94	13	26	46	34	0	0	9	1	66	5	59	3	5	2
0299	Banguan	388.00	48	48	217	108	109	26	26	106	109	0	0	1	0	72	3	35	1	36	2
0300	Papro	175.00	14	14	71	37	34	9	8	37	34	0	0	6	0	22	1	22	1	0	0
0301	Gonthra	904.00	1	1	5	4	1	1	0	4	1	0	0	0	0	1	0	1	0	0	0
Summary for 'Nyay Panchayat' = 0016 (26 detail records)																					
Sum		11868.00	2476	2521	13175	7110	6065	1536	1452	2600	2220	0	0	2060	350	3947	683	2617	350	486	230
Summary for 'Tahsil' = 0030 (136 detail records)																					
Sum		73170.00	15878	16147	92148	49362	42786	10210	9687	14327	12514	0	0	15121	3533	26547	3645	21167	2151	2074	1122
Summary for 'CD Block' = 0060 (136 detail records)																					
Sum		73170.00	15878	16147	92148	49362	42786	10210	9687	14327	12514	0	0	15121	3533	26547	3645	21167	2151	2074	1122

1	2	23	24	25	26	27	28	29	30	31	32	33	34	35	36	37	38	39	40	41	42
0297	Talguan	0	0	0	0	0	0	0	0	0	0	0	0	0	0	0	0	0	0	0	0
0298	Barai	1	0	0	0	0	0	0	0	0	0	1	0	0	0	0	0	0	41	32	48
0299	Banguan	1	0	0	0	0	0	0	0	0	0	0	0	0	0	0	0	0	55	36	51
0300	Papro	0	0	0	0	0	0	0	0	0	0	0	0	0	0	0	0	0	14	15	19
0301	Gonthra	0	0	0	0	0	0	0	0	0	0	0	0	0	0	0	0	0	0	3	1
Summary for 'Nyay Panchayat' = 0016 (26 detail records)																					
Sum		92	10	354	50	44	4	39	0	14	3	130	21	57	1	114	14	33	2098	3130	3284
Summary for 'Tahsil' = 0030 (136 detail records)																					
Sum		408	37	512	54	307	54	249	37	56	5	852	66	201	2	721	117	301	11714	22514	27427
Summary for 'CD Block' = 0060 (136 detail records)																					
Sum		408	37	512	54	307	54	249	37	56	5	852	66	201	2	721	117	301	11714	22514	27427

ग्रामों की वर्णानुक्रम सूची
Alphabetical List of Villages

क्रम सं० Sl. No.	ग्राम का नाम Name of Village	लोकेशन कोड नं० Location Code No.	
		मैनुअल Manual	कम्प्यूटर Computer
1	2	3	4
Tahsil : Talbehat		C.D. Block	: Talbehat
1.	Aheta	40/10/10/18	40/0010/0010/0018
2.	Aivani	40/10/10/52	40/0010/0010/0052
3.	Asao Pura	40/10/10/86	40/0010/0010/0086
4.	Badanpur	40/10/10/78	40/0010/0010/0078
5.	Baghaura	40/10/10/93	40/0010/0010/0093
6.	Baidora	40/10/10/13	40/0010/0010/0013
7.	Balarguwan	40/10/10/48	40/0010/0010/0048
8.	Bamanguwan	40/10/10/105	40/0010/0010/0105
9.	Bamhorisar	40/10/10/27	40/0010/0010/0027
10.	Bandrela	40/10/10/5	40/0010/0010/0005
11.	Banguwan Kalan	40/10/10/6	40/0010/0010/0006
12.	Banguwan Khurd	40/10/10/61	40/0010/0010/0061
13.	Barama Bihar	40/10/10/21	40/0010/0010/0021
14.	Bari Kalan	40/10/10/83	40/0010/0010/0083
15.	Bari Khurd	40/10/10/81	40/0010/0010/0081
16.	Baswaha	40/10/10/97	40/0010/0010/0097
17.	Bhawar Kali	40/10/10/74	40/0010/0010/0074
18.	Bhesanwara Kalan	40/10/10/32	40/0010/0010/0032
19.	Bhesanwara Khurd	40/10/10/31	40/0010/0010/0031
20.	Bhopalpura	40/10/10/53	40/0010/0010/0053

क्रम सं० Sl. No.	ग्राम का नाम Name of Village	लोकेशन कोड नं० Location Code No.	
		मैनुअल Manual	कम्प्यूटर Computer
1	2	3	4
21.	Bhuchera	40/10/10/51	40/0010/0010/0051
22.	Bhujupura	40/10/10/106	40/0010/0010/0106
23.	Bigari	40/10/10/3	40/0010/0010/0003
24.	Bijrotha	40/10/10/69	40/0010/0010/0069
25.	Birdha	40/10/10/37	40/0010/0010/0037
26.	Budaoni	40/10/10/55	40/0010/0010/0055
27.	Chandrapur	40/10/10/28	40/0010/0010/0028
28.	Chandro	40/10/10/50	40/0010/0010/0050
29.	Chobaro	40/10/10/49	40/0010/0010/0049
30.	Chungi	40/10/10/103	40/0010/0010/0103
31.	Churawani	40/10/10/40	40/0010/0010/0040
32.	Daulta	40/10/10/71	40/0010/0010/0071
33.	Dhamkana	40/10/10/75	40/0010/0010/0075
34.	Dhamna	40/10/10/46	40/0010/0010/0046
35.	Dhangoul	40/10/10/104	40/0010/0010/0104
36.	Didora	40/10/10/45	40/0010/0010/0045
37.	Gloragundera	40/10/10/30	40/0010/0010/0030
38.	Gugar	40/10/10/8	40/0010/0010/0008
39.	Gulenda	40/10/10/73	40/0010/0010/0073
40.	Hajariya	40/10/10/94	40/0010/0010/0094
41.	Hansari	40/10/10/87	40/0010/0010/0087
42.	Hansari	40/10/10/80	40/0010/0010/0080
43.	Hansarkalan Khurd	40/10/10/42	40/0010/0010/0042
44.	Hasguwan	40/10/10/64	40/0010/0010/0064

क्रम सं० Sl. No.	ग्राम का नाम Name of Village	लोकेशन कोड नं० Location Code No.	
		मैनुअल Manual	कम्प्यूटर Computer
1	2	3	4
45.	Hingora	40/10/10/41	40/0010/0010/0041
46.	Jamalpur	40/10/10/84	40/0010/0010/0084
47.	Jharar	40/10/10/19	40/0010/0010/0019
48.	Jhawar	40/10/10/35	40/0010/0010/0035
49.	Jijarwara	40/10/10/100	40/0010/0010/0100
50.	Kadesra Bansi	40/10/10/60	40/0010/0010/0060
51.	Kadesra Kalan	40/10/10/17	40/0010/0010/0017
52.	Kadesra Khurd	40/10/10/63	40/0010/0010/0063
53.	Kakrari	40/10/10/70	40/0010/0010/0070
54.	Kakrela	40/10/10/92	40/0010/0010/0092
55.	Kandhari Kalan	40/10/10/33	40/0010/0010/0033
56.	Kandhari Khurd	40/10/10/38	40/0010/0010/0038
57.	Kangeer Pura	40/10/10/96	40/0010/0010/0096
58.	Kanjipura	40/10/10/82	40/0010/0010/0082
59.	Kapdair Kalan	40/10/10/7	40/0010/0010/0007
60.	Kapdair Khurd	40/10/10/1	40/0010/0010/0001
61.	Karenga	40/10/10/58	40/0010/0010/0058
62.	Karokhat	40/10/10/29	40/0010/0010/0029
63.	Khaira Dang	40/10/10/89	40/0010/0010/0089
64.	Khairi Dang	40/10/10/88	40/0010/0010/0088
65.	Khandi	40/10/10/25	40/0010/0010/0025
66.	Khiniya Dang	40/10/10/98	40/0010/0010/0098
67.	Kotara	40/10/10/65	40/0010/0010/0065
68.	Kunwar Pura	40/10/10/9	40/0010/0010/0009

क्रम सं० Sl. No.	ग्राम का नाम Name of Village	लोकेशन कोड नं० Location Code No.	
		मैनुअल Manual	कम्प्यूटर Computer
1	2	3	4
69.	Lalaun	40/10/10/72	40/0010/0010/0072
70.	Madauna	40/10/10/10	40/0010/0010/0010
71.	Mau	40/10/10/11	40/0010/0010/0011
72.	Mavlain	40/10/10/102	40/0010/0010/0102
73.	Miyao	40/10/10/67	40/0010/0010/0067
74.	Muktora	40/10/10/14	40/0010/0010/0014
75.	Nagda	40/10/10/4	40/0010/0010/0004
76.	Natthi Khera	40/10/10/39	40/0010/0010/0039
77.	Naya Khera	40/10/10/95	40/0010/0010/0095
78.	Pawa	40/10/10/23	40/0010/0010/0023
79.	Piprai	40/10/10/24	40/0010/0010/0024
80.	Pura Kalan	40/10/10/44	40/0010/0010/0044
81.	Pura Khurd	40/10/10/34	40/0010/0010/0034
82.	Radhapur	40/10/10/59	40/0010/0010/0059
83.	Rajawan	40/10/10/12	40/0010/0010/0012
84.	Rajpur	40/10/10/66	40/0010/0010/0066
85.	Rajpura	40/10/10/99	40/0010/0010/0099
86.	Rampur	40/10/10/79	40/0010/0010/0079
87.	Rampura Kadwar	40/10/10/101	40/0010/0010/0101
88.	Sahsavi	40/10/10/16	40/0010/0010/0016
89.	Sansua	40/10/10/91	40/0010/0010/0091
90.	Sara	40/10/10/68	40/0010/0010/0068
91.	Sarkhandi	40/10/10/22	40/0010/0010/0022
92.	Sarsen	40/10/10/47	40/0010/0010/0047

क्रम सं० Sl. No.	ग्राम का नाम Name of Village	लोकेशन कोड नं० Location Code No.	
		मैनुअल Manual	कम्प्यूटर Computer
1	2	3	4
93.	Serwans Kalan	40/10/10/77	40/0010/0010/0077
94.	Shahpur	40/10/10/20	40/0010/0010/0020
95.	Smhasa	40/10/10/15	40/0010/0010/0015
96.	Sunaura	40/10/10/57	40/0010/0010/0057
97.	Sunauri	40/10/10/56	40/0010/0010/0056
98.	Sunpura	40/10/10/90	40/0010/0010/0090
99.	Targuwan	40/10/10/26	40/0010/0010/0026
100.	Terai	40/10/10/76	40/0010/0010/0076
101.	Teta	40/10/10/85	40/0010/0010/0085
102.	Thana	40/10/10/2	40/0010/0010/0002
103.	Udguwan	40/10/10/54	40/0010/0010/0054
104.	Ugarpur	40/10/10/36	40/0010/0010/0036
105.	Vidra	40/10/10/62	40/0010/0010/0062
106.	Vijai Pura	40/10/10/43	40/0010/0010/0043

141

क्रम सं० Sl. No.	ग्राम का नाम Name of Village	लोकेशन कोड नं० Location Code No.	
		मैनुअल Manual	कम्प्यूटर Computer
1	2	3	4
Tahsil : Talbehat		C.D. Block	: Jakhaura
1.	Badraun	40/10/20/107	40/0010/0020/0107
2.	Bajano	40/10/20/120	40/0010/0020/0120
3.	Bansi	40/10/20/129	40/0010/0020/0129
4.	Budero	40/10/20/110	40/0010/0020/0110
5.	Budhendi	40/10/20/109	40/0010/0020/0109
6.	Chhipai	40/10/20/121	40/0010/0020/0121
7.	Dhurwara	40/10/20/108	40/0010/0020/0108
8.	Ghuwara	40/10/20/119	40/0010/0020/0119
9.	Harshpur	40/10/20/122	40/0010/0020/0122
10.	Jakhora	40/10/20/111	40/0010/0020/0111
11.	Jamoramafi	40/10/20/116	40/0010/0020/0116
12.	Kalyan Pura	40/10/20/125	40/0010/0020/0125
13.	Karipahari	40/10/20/123	40/0010/0020/0123
14.	Khiriya Khurd	40/10/20/128	40/0010/0020/0128
15.	Kunwar Pura	40/10/20/127	40/0010/0020/0127
16.	Muhara	40/10/20/126	40/0010/0020/0126
17.	Nagwans	40/10/20/114	40/0010/0020/0114
18.	Natrai	40/10/20/112	40/0010/0020/0112
19.	Pipra	40/10/20/117	40/0010/0020/0117
20.	Raipur	40/10/20/118	40/0010/0020/0118
21.	Saurai	40/10/20/124	40/0010/0020/0124
22.	Sirsee	40/10/20/115	40/0010/0020/0115
23.	Vinekamafi	40/10/20/113	40/0010/0020/0113

क्रम सं० Sl. No.	ग्राम का नाम Name of Village	लोकेशन कोड नं० Location Code No.	
		मैनुअल Manual	कम्प्यूटर Computer
1	2	3	4
Tahsil : Lalitpur		C.D. Block	: Jakhaura
1.	Adwaha	40/20/20/50	40/0020/0020/0050
2.	Agar	40/20/20/3	40/0020/0020/0003
3.	Ala Pur	40/20/20/52	40/0020/0020/0052
4.	Amarpur	40/20/20/68	40/0020/0020/0068
5.	Andher	40/20/20/57	40/0020/0020/0057
6.	Andhiyri	40/20/20/43	40/0020/0020/0043
7.	Badora	40/20/20/59	40/0020/0020/0059
8.	Bahrawat	40/20/20/75	40/0020/0020/0075
9.	Bairwara	40/20/20/103	40/0020/0020/0103
10.	Bakalwara	40/20/20/118	40/0020/0020/0118
11.	Bakhtar	40/20/20/61	40/0020/0020/0061
12.	Bamhori Kalan	40/20/20/85	40/0020/0020/0085
13.	Bamhori Nagal	40/20/20/78	40/0020/0020/0078
14.	Band Pura	40/20/20/56	40/0020/0020/0056
15.	Banoli	40/20/20/40	40/0020/0020/0040
16.	Bardehi	40/20/20/116	40/0020/0020/0116
17.	Baroda Nakib	40/20/20/95	40/0020/0020/0095
18.	Baroda Swami	40/20/20/14	40/0020/0020/0014
19.	Baswna	40/20/20/8	40/0020/0020/0008
20.	Benakatoran	40/20/20/15	40/0020/0020/0015
21.	Bhadra	40/20/20/16	40/0020/0020/0016
22.	Bhainsai	40/20/20/91	40/0020/0020/0091
23.	Bharatpura	40/20/20/34	40/0020/0020/0034

क्रम सं० Sl. No.	ग्राम का नाम Name of Village	लोकेशन कोड नं० Location Code No.	
		मैनुअल Manual	कम्प्यूटर Computer
1	2	3	4
24.	Bhonrsil	40/20/20/54	40/0020/0020/0054
25.	Bigha Khet	40/20/20/65	40/0020/0020/0065
26.	Bigha Mahawat	40/20/20/58	40/0020/0020/0058
27.	Birora	40/20/20/45	40/0020/0020/0045
28.	Bucha	40/20/20/44	40/0020/0020/0044
29.	Burhwar	40/20/20/100	40/0020/0020/0100
30.	Chamarauwa	40/20/20/25	40/0020/0020/0025
31.	Chandera	40/20/20/71	40/0020/0020/0071
32.	Chaurasil	40/20/20/39	40/0020/0020/0039
33.	Chitra	40/20/20/2	40/0020/0020/0002
34.	Chonsa	40/20/20/114	40/0020/0020/0114
35.	Dailwara	40/20/20/46	40/0020/0020/0046
36.	Dawni	40/20/20/111	40/0020/0020/0111
37.	Deori	40/20/20/21	40/0020/0020/0021
38.	Durjanpura	40/20/20/102	40/0020/0020/0102
39.	Faujpura	40/20/20/99	40/0020/0020/0099
40.	Gangari	40/20/20/109	40/0020/0020/0109
41.	Gangora	40/20/20/97	40/0020/0020/0097
42.	Genchwara	40/20/20/60	40/0020/0020/0060
43.	Gendora	40/20/20/120	40/0020/0020/0120
44.	Ghatwar	40/20/20/86	40/0020/0020/0086
45.	Ghisauli	40/20/20/1	40/0020/0020/0001
46.	Ghutari	40/20/20/94	40/0020/0020/0094
47.	Gora	40/20/20/17	40/0020/0020/0017

क्रम सं० Sl. No.	ग्राम का नाम Name of Village	लोकेशन कोड नं० Location Code No.	
		मैनुअल Manual	कम्प्यूटर Computer
1	2	3	4
48.	Gudawal	40/20/20/123	40/0020/0020/0123
49.	Gursora	40/20/20/10	40/0020/0020/0010
50.	Hasanwara	40/20/20/48	40/0020/0020/0048
51.	Ikal Guwan	40/20/20/11	40/0020/0020/0011
52.	Jaikhara	40/20/20/36	40/0020/0020/0036
53.	Jamundhana Khurd	40/20/20/87	40/0020/0020/0087
54.	Jijyawan	40/20/20/80	40/0020/0020/0080
55.	Jug Pura	40/20/20/104	40/0020/0020/0104
56.	Kachronda Ghat	40/20/20/115	40/0020/0020/0115
57.	Kailwara	40/20/20/119	40/0020/0020/0119
58.	Kakruwa	40/20/20/107	40/0020/0020/0107
59.	Kala Pahar	40/20/20/38	40/0020/0020/0038
60.	Karari	40/20/20/6	40/0020/0020/0006
61.	Kargan	40/20/20/63	40/0020/0020/0063
62.	Karmuharo	40/20/20/20	40/0020/0020/0020
63.	Khadera	40/20/20/89	40/0020/0020/0089
64.	Khadowara	40/20/20/70	40/0020/0020/0070
65.	Khiriya Khurd	40/20/20/76	40/0020/0020/0076
66.	Khiriya Mishra	40/20/20/108	40/0020/0020/0108
67.	Khura	40/20/20/47	40/0020/0020/0047
68.	Kisalwas	40/20/20/9	40/0020/0020/0009
69.	Kuantala	40/20/20/101	40/0020/0020/0101
70.	Lagaon	40/20/20/22	40/0020/0020/0022
71.	Lakhan Pur	40/20/20/53	40/0020/0020/0053

क्रम सं० Sl. No.	ग्राम का नाम Name of Village	लोकेशन कोड नं० Location Code No.	
		मैनुअल Manual	कम्प्यूटर Computer
1	2	3	4
72.	Lalitpur Rural	40/20/20/73	40/0020/0020/0073
73.	Madwari	40/20/20/121	40/0020/0020/0121
74.	Maharra	40/20/20/66	40/0020/0020/0066
75.	Mahesh Pura	40/20/20/106	40/0020/0020/0106
76.	Mahroni Khurd	40/20/20/62	40/0020/0020/0062
77.	Mailar	40/20/20/24	40/0020/0020/0024
78.	Mainwara	40/20/20/4	40/0020/0020/0004
79.	Malawni	40/20/20/124	40/0020/0020/0124
80.	Manguwan	40/20/20/42	40/0020/0020/0042
81.	Masora Kalan	40/20/20/81	40/0020/0020/0081
82.	Masora Khurd	40/20/20/82	40/0020/0020/0082
83.	Minora	40/20/20/33	40/0020/0020/0033
84.	Mirchwara	40/20/20/90	40/0020/0020/0090
85.	Monawari	40/20/20/125	40/0020/0020/0125
86.	Nachani	40/20/20/51	40/0020/0020/0051
87.	Nadan Wara	40/20/20/55	40/0020/0020/0055
88.	Naigaon Kalan	40/20/20/96	40/0020/0020/0096
89.	Nanaura	40/20/20/5	40/0020/0020/0005
90.	Nauhar Kalan	40/20/20/18	40/0020/0020/0018
91.	Nauhar Khurd	40/20/20/19	40/0020/0020/0019
92.	Nigaon Khurd	40/20/20/98	40/0020/0020/0098
93.	Niwaho	40/20/20/92	40/0020/0020/0092
94.	Niwai	40/20/20/93	40/0020/0020/0093
95.	Pachauni	40/20/20/67	40/0020/0020/0067

क्रम सं० Sl. No.	ग्राम का नाम Name of Village	लोकेशन कोड नं० Location Code No.	
		मैनुअल Manual	कम्प्यूटर Computer
1	2	3	4
96.	Panari	40/20/20/77	40/0020/0020/0077
97.	Pancham Pur	40/20/20/41	40/0020/0020/0041
98.	Panchora	40/20/20/7	40/0020/0020/0007
99.	Paroda	40/20/20/112	40/0020/0020/0112
100.	Patha Gori	40/20/20/84	40/0020/0020/0084
101.	Patora Kalan	40/20/20/105	40/0020/0020/0105
102.	Patora Khurd	40/20/20/110	40/0020/0020/0110
103.	Raghunath Pura	40/20/20/79	40/0020/0020/0079
104.	Ramnagar	40/20/20/74	40/0020/0020/0074
105.	Rani Pura	40/20/20/27	40/0020/0020/0027
106.	Rasoi	40/20/20/30	40/0020/0020/0030
107.	Ronda	40/20/20/69	40/0020/0020/0069
108.	Sankarwar Kalan	40/20/20/12	40/0020/0020/0012
109.	Sankarwar Khurd	40/20/20/23	40/0020/0020/0023
110.	Sankli	40/20/20/83	40/0020/0020/0083
111.	Satgata	40/20/20/29	40/0020/0020/0029
112.	Serwas Khurd	40/20/20/126	40/0020/0020/0126
113.	Sew Pura	40/20/20/26	40/0020/0020/0026
114.	Sewar	40/20/20/32	40/0020/0020/0032
115.	Silgan	40/20/20/49	40/0020/0020/0049
116.	Siron Kalan	40/20/20/28	40/0020/0020/0028
117.	Siron Khurd	40/20/20/31	40/0020/0020/0031
118.	Sirsi Khera	40/20/20/64	40/0020/0020/0064
119.	Siwani Khurd	40/20/20/72	40/0020/0020/0072

147

क्रम सं० Sl. No.	ग्राम का नाम Name of Village	लोकेशन कोड नं० Location Code No.	
		मैनुअल Manual	कम्प्यूटर Computer
1	2	3	4
120.	Siwni Kalan	40/20/20/113	40/0020/0020/0113
121.	Sudar	40/20/20/122	40/0020/0020/0122
122.	Surauwa	40/20/20/88	40/0020/0020/0088
123.	Surwara	40/20/20/117	40/0020/0020/0117
124.	Thanwara	40/20/20/35	40/0020/0020/0035
125.	Tilhari	40/20/20/13	40/0020/0020/0013
126.	Toriya	40/20/20/37	40/0020/0020/0037

क्रम सं० Sl. No.	ग्राम का नाम Name of Village	लोकेशन कोड नं० Location Code No.	
		मैनुअल Manual	कम्प्यूटर Computer
1	2	3	4
Tahsil : Talbehat		C.D. Block	: Bar
1.	Bachhrawni	40/10/30/151	40/0010/0030/0151
2.	Bahrawani	40/10/30/155	40/0010/0030/0155
3.	Bamhori Kharait	40/10/30/134	40/0010/0030/0134
4.	Bar	40/10/30/144	40/0010/0030/0144
5.	Barauda Dang	40/10/30/130	40/0010/0030/0130
6.	Basatguwan	40/10/30/139	40/0010/0030/0139
7.	Basatrawan	40/10/30/158	40/0010/0030/0158
8.	Behra	40/10/30/141	40/0010/0030/0141
9.	Bhailonisuba	40/10/30/132	40/0010/0030/0132
10.	Bhawani	40/10/30/150	40/0010/0030/0150
11.	Bhelonilodh	40/10/30/154	40/0010/0030/0154
12.	Dashrara	40/10/30/152	40/0010/0030/0152
13.	Deoran	40/10/30/162	40/0010/0030/0162
14.	Dhamna	40/10/30/143	40/0010/0030/0143
15.	Dudhuwa	40/10/30/142	40/0010/0030/0142
16.	Dulawan	40/10/30/161	40/0010/0030/0161
17.	Fadari	40/10/30/153	40/0010/0030/0153
18.	Gadiya	40/10/30/140	40/0010/0030/0140
19.	Gadyana	40/10/30/166	40/0010/0030/0166
20.	Gendaura	40/10/30/145	40/0010/0030/0145
21.	Hanupura	40/10/30/157	40/0010/0030/0157
22.	Imiliya	40/10/30/164	40/0010/0030/0164
23.	Karitoran	40/10/30/163	40/0010/0030/0163

क्रम सं० Sl. No.	ग्राम का नाम Name of Village	लोकेशन कोड नं० Location Code No.	
		मैनुअल Manual	कम्प्यूटर Computer
1	2	3	4
24.	Karmai	40/10/30/167	40/0010/0030/0167
25.	Kathwar	40/10/30/148	40/0010/0030/0148
26.	Khaira	40/10/30/149	40/0010/0030/0149
27.	Khajara	40/10/30/165	40/0010/0030/0165
28.	Khiriya Behata	40/10/30/137	40/0010/0030/0137
29.	Ladwari	40/10/30/133	40/0010/0030/0133
30.	Mathura Dang	40/10/30/136	40/0010/0030/0136
31.	Paraun	40/10/30/131	40/0010/0030/0131
32.	Pata Pachaura	40/10/30/147	40/0010/0030/0147
33.	Pulwara	40/10/30/156	40/0010/0030/0156
34.	Purapachauni	40/10/30/168	40/0010/0030/0168
35.	Raksa	40/10/30/138	40/0010/0030/0138
36.	Saimra Dang	40/10/30/135	40/0010/0030/0135
37.	Thatkhera	40/10/30/159	40/0010/0030/0159
38.	Todi	40/10/30/160	40/0010/0030/0160
39.	Turka	40/10/30/146	40/0010/0030/0146

150

क्रम सं० Sl. No.	ग्राम का नाम Name of Village	लोकेशन कोड नं० Location Code No.	
		मैनुअल Manual	कम्प्यूटर Computer
1	2	3	4
Tahsil : Mahrauni		C.D. Block	: Bar
1.	Ajnora	40/30/30/47	40/0030/0030/0047
2.	Amarpur	40/30/30/13	40/0030/0030/0013
3.	Badokhara	40/30/30/43	40/0030/0030/0043
4.	Bangra	40/30/30/5	40/0030/0030/0005
5.	Banoni	40/30/30/34	40/0030/0030/0034
6.	Banpur	40/30/30/49	40/0030/0030/0049
7.	Bartala	40/30/30/14	40/0030/0030/0014
8.	Beejri	40/30/30/4	40/0030/0030/0004
9.	Bharoni	40/30/30/27	40/0030/0030/0027
10.	Bilata	40/30/30/37	40/0030/0030/0037
11.	Billa	40/30/30/26	40/0030/0030/0026
12.	Bir	40/30/30/50	40/0030/0030/0050
13.	Birgrant	40/30/30/51	40/0030/0030/0051
14.	Booti	40/30/30/31	40/0030/0030/0031
15.	Burogaon	40/30/30/20	40/0030/0030/0020
16.	Chakaura	40/30/30/41	40/0030/0030/0041
17.	Chandawali	40/30/30/1	40/0030/0030/0001
18.	Chhilli	40/30/30/45	40/0030/0030/0045
19.	Chidaura	40/30/30/54	40/0030/0030/0054
20.	Dailwara	40/30/30/28	40/0030/0030/0028
21.	Dangrana	40/30/30/38	40/0030/0030/0038
22.	Daroni	40/30/30/33	40/0030/0030/0033
23.	Daulatpur	40/30/30/39	40/0030/0030/0039

क्रम सं० Sl. No.	ग्राम का नाम Name of Village	लोकेशन कोड नं० Location Code No.	
		मैनुअल Manual	कम्प्यूटर Computer
1	2	3	4
24.	Gahrao	40/30/30/8	40/0030/0030/0008
25.	Gangasagar	40/30/30/40	40/0030/0030/0040
26.	Gangchari	40/30/30/29	40/0030/0030/0029
27.	Gugarwara	40/30/30/25	40/0030/0030/0025
28.	Jaraoli	40/30/30/9	40/0030/0030/0009
29.	Kailguwan	40/30/30/3	40/0030/0030/0003
30.	Kailoni	40/30/30/17	40/0030/0030/0017
31.	Kakdari	40/30/30/10	40/0030/0030/0010
32.	Khakron	40/30/30/15	40/0030/0030/0015
33.	Khiriqamisar	40/30/30/46	40/0030/0030/0046
34.	Kuwagaon	40/30/30/44	40/0030/0030/0044
35.	Mahuwa Khera	40/30/30/12	40/0030/0030/0012
36.	Marroli	40/30/30/7	40/0030/0030/0007
37.	Mirchwara	40/30/30/21	40/0030/0030/0021
38.	Miyao	40/30/30/2	40/0030/0030/0002
39.	Mogan	40/30/30/11	40/0030/0030/0011
40.	Nagara	40/30/30/23	40/0030/0030/0023
41.	Pah	40/30/30/30	40/0030/0030/0030
42.	Pura Dhadkuwa	40/30/30/16	40/0030/0030/0016
43.	Semara Bujurg	40/30/30/19	40/0030/0030/0019
44.	Semaria	40/30/30/35	40/0030/0030/0035
45.	Semrabhag Nagar	40/30/30/22	40/0030/0030/0022
46.	Sunwaha	40/30/30/53	40/0030/0030/0053
47.	Sunwahagrnt	40/30/30/52	40/0030/0030/0052

क्रम सं० Sl. No.	ग्राम का नाम Name of Village	लोकेशन कोड नं० Location Code No.	
		मैनुअल Manual	कम्प्यूटर Computer
1	2	3	4
48.	Suri Khurd	40/30/30/42	40/0030/0030/0042
49.	Surikalan	40/30/30/36	40/0030/0030/0036
50.	Teela	40/30/30/6	40/0030/0030/0006
51.	Toria	40/30/30/24	40/0030/0030/0024
52.	Udaipura	40/30/30/18	40/0030/0030/0018
53.	Udya	40/30/30/48	40/0030/0030/0048
54.	Umari	40/30/30/32	40/0030/0030/0032

क्रम सं० SI. No.	ग्राम का नाम Name of Village	लोकेशन कोड नं० Location Code No.	
		मैनुअल Manual	कम्प्यूटर Computer
1	2	3	4
Tahsil : Lalitpur		C.D. Block	: Birdha
1.	Alapur	40/20/40/203	40/0020/0040/0203
2.	Amau Khera	40/20/40/223	40/0020/0040/0223
3.	Andela	40/20/40/161	40/0020/0040/0161
4.	Anora	40/20/40/143	40/0020/0040/0143
5.	Bachhala Pur	40/20/40/177	40/0020/0040/0177
6.	Bajarra	40/20/40/154	40/0020/0040/0154
7.	Balabehat	40/20/40/274	40/0020/0040/0274
8.	Bamhori Bansha	40/20/40/267	40/0020/0040/0267
9.	Bamhori Birdha	40/20/40/166	40/0020/0040/0166
10.	Bamhori Pathar	40/20/40/226	40/0020/0040/0226
11.	Bamnora	40/20/40/283	40/0020/0040/0283
12.	Bamrola	40/20/40/159	40/0020/0040/0159
13.	Bandar Gurha	40/20/40/206	40/0020/0040/0206
14.	Bangariya	40/20/40/248	40/0020/0040/0248
15.	Banspur	40/20/40/275	40/0020/0040/0275
16.	Bant	40/20/40/181	40/0020/0040/0181
17.	Bar Khera	40/20/40/195	40/0020/0040/0195
18.	Baraithi	40/20/40/180	40/0020/0040/0180
19.	Baraud	40/20/40/202	40/0020/0040/0202
20.	Barkhera	40/20/40/271	40/0020/0040/0271
21.	Barkhiriya	40/20/40/128	40/0020/0040/0128
22.	Baroda Bijlon	40/20/40/216	40/0020/0040/0216
23.	Barodiya	40/20/40/282	40/0020/0040/0282

क्रम सं० Sl. No.	ग्राम का नाम Name of Village	लोकेशन कोड नं० Location Code No.	
		मैनुअल Manual	कम्प्यूटर Computer
1	2	3	4
24.	Barodiya Raen	40/20/40/250	40/0020/0040/0250
25.	Besra	40/20/40/201	40/0020/0040/0201
26.	Betna	40/20/40/257	40/0020/0040/0257
27.	Bhadrau	40/20/40/153	40/0020/0040/0153
28.	Bhagwaha	40/20/40/151	40/0020/0040/0151
29.	Bhailwara	40/20/40/197	40/0020/0040/0197
30.	Bharon	40/20/40/241	40/0020/0040/0241
31.	Bhonrda	40/20/40/146	40/0020/0040/0146
32.	Bhonta	40/20/40/187	40/0020/0040/0187
33.	Bijori	40/20/40/239	40/0020/0040/0239
34.	Birari	40/20/40/129	40/0020/0040/0129
35.	Birdha	40/20/40/164	40/0020/0040/0164
36.	Byohar Pura	40/20/40/272	40/0020/0040/0272
37.	Chandera	40/20/40/231	40/0020/0040/0231
38.	Chandpur	40/20/40/221	40/0020/0040/0221
39.	Charhrau	40/20/40/150	40/0020/0040/0150
40.	Chaubaro	40/20/40/277	40/0020/0040/0277
41.	Chhilla	40/20/40/156	40/0020/0040/0156
42.	Chimna	40/20/40/253	40/0020/0040/0253
43.	Chira Kodar	40/20/40/219	40/0020/0040/0219
44.	Choka	40/20/40/213	40/0020/0040/0213
45.	Chontra Ghat	40/20/40/263	40/0020/0040/0263
46.	Danwar	40/20/40/278	40/0020/0040/0278
47.	Datya	40/20/40/211	40/0020/0040/0211

क्रम सं० Sl. No.	ग्राम का नाम Name of Village	लोकेशन कोड नं० Location Code No.	
		मैनुअल Manual	कम्प्यूटर Computer
1	2	3	4
48.	Deogarh	40/20/40/207	40/0020/0040/0207
49.	Dhojri	40/20/40/224	40/0020/0040/0224
50.	Dhorra	40/20/40/225	40/0020/0040/0225
51.	Dhowan Kheri	40/20/40/127	40/0020/0040/0127
52.	Dongra Kalan	40/20/40/256	40/0020/0040/0256
53.	Dorna	40/20/40/258	40/0020/0040/0258
54.	Dudhai	40/20/40/236	40/0020/0040/0236
55.	Dungriya	40/20/40/234	40/0020/0040/0234
56.	Earo	40/20/40/204	40/0020/0040/0204
57.	Emiliya	40/20/40/251	40/0020/0040/0251
58.	Erawni	40/20/40/175	40/0020/0040/0175
59.	Garholi	40/20/40/209	40/0020/0040/0209
60.	Giltora	40/20/40/281	40/0020/0040/0281
61.	Hanotiya	40/20/40/264	40/0020/0040/0264
62.	Hansara Kalan	40/20/40/141	40/0020/0040/0141
63.	Hardari	40/20/40/227	40/0020/0040/0227
64.	Jahaj Pura	40/20/40/222	40/0020/0040/0222
65.	Jakhalon	40/20/40/205	40/0020/0040/0205
66.	Jamundhana Kalan	40/20/40/215	40/0020/0040/0215
67.	Jamuniya	40/20/40/217	40/0020/0040/0217
68.	Jharkon	40/20/40/142	40/0020/0040/0142
69.	Jhilguwan	40/20/40/212	40/0020/0040/0212
70.	Jiron	40/20/40/196	40/0020/0040/0196
71.	Kachnoda Kalan	40/20/40/132	40/0020/0040/0132

क्रम सं० Sl. No.	ग्राम का नाम Name of Village	लोकेशन कोड नं० Location Code No.	
		मैनुअल Manual	कम्प्यूटर Computer
1	2	3	4
72.	Kaithora	40/20/40/189	40/0020/0040/0189
73.	Kakoriya	40/20/40/285	40/0020/0040/0285
74.	Kalothara	40/20/40/172	40/0020/0040/0172
75.	Kalro	40/20/40/246	40/0020/0040/0246
76.	Kalyanpura	40/20/40/136	40/0020/0040/0136
77.	Kanpura	40/20/40/232	40/0020/0040/0232
78.	Kapasi	40/20/40/229	40/0020/0040/0229
79.	Karisa	40/20/40/152	40/0020/0040/0152
80.	Karmaro	40/20/40/167	40/0020/0040/0167
81.	Kewlari	40/20/40/255	40/0020/0040/0255
82.	Khai Khera	40/20/40/182	40/0020/0040/0182
83.	Khajuriya	40/20/40/155	40/0020/0040/0155
84.	Khiriya Chhatara	40/20/40/135	40/0020/0040/0135
85.	Khiriya Pali	40/20/40/188	40/0020/0040/0188
86.	Khitwans	40/20/40/149	40/0020/0040/0149
87.	Khokhra	40/20/40/131	40/0020/0040/0131
88.	Kirroda	40/20/40/266	40/0020/0040/0266
89.	Kokata	40/20/40/169	40/0020/0040/0169
90.	Kuchdon	40/20/40/208	40/0020/0040/0208
91.	Kuluwa	40/20/40/244	40/0020/0040/0244
92.	Kumrola	40/20/40/173	40/0020/0040/0173
93.	Kumrola	40/20/40/158	40/0020/0040/0158
94.	Lidhora	40/20/40/235	40/0020/0040/0235
95.	Madna	40/20/40/183	40/0020/0040/0183

क्रम सं० Sl. No.	ग्राम का नाम Name of Village	लोकेशन कोड नं० Location Code No.	
		मैनुअल Manual	कम्प्यूटर Computer
1	2	3	4
96.	Madon	40/20/40/228	40/0020/0040/0228
97.	Magar Pur	40/20/40/165	40/0020/0040/0165
98.	Maholi	40/20/40/270	40/0020/0040/0270
99.	Maikhuwan	40/20/40/218	40/0020/0040/0218
100.	Mailwara Kalan	40/20/40/140	40/0020/0040/0140
101.	Mailwara Khurd	40/20/40/137	40/0020/0040/0137
102.	Mairti Kalan	40/20/40/199	40/0020/0040/0199
103.	Mairti Khurd	40/20/40/198	40/0020/0040/0198
104.	Mamda	40/20/40/254	40/0020/0040/0254
105.	Manikchok	40/20/40/238	40/0020/0040/0238
106.	Mau Mafi	40/20/40/139	40/0020/0040/0139
107.	Menwar	40/20/40/162	40/0020/0040/0162
108.	Mudnari	40/20/40/261	40/0020/0040/0261
109.	Nakwana	40/20/40/193	40/0020/0040/0193
110.	Naya Gaon	40/20/40/192	40/0020/0040/0192
111.	Neem Khera	40/20/40/243	40/0020/0040/0243
112.	Niwauwa	40/20/40/178	40/0020/0040/0178
113.	Nunawali	40/20/40/191	40/0020/0040/0191
114.	Padna	40/20/40/252	40/0020/0040/0252
115.	Padoriya	40/20/40/200	40/0020/0040/0200
116.	Pali Rural	40/20/40/186	40/0020/0040/0186
117.	Patauwa	40/20/40/242	40/0020/0040/0242
118.	Pathara	40/20/40/185	40/0020/0040/0185
119.	Patharai	40/20/40/273	40/0020/0040/0273

1507

क्रम सं० Sl. No.	ग्राम का नाम Name of Village	लोकेशन कोड नं० Location Code No.	
		मैनुअल Manual	कम्प्यूटर Computer
1	2	3	4
120.	Pathari	40/20/40/176	40/0020/0040/0176
121.	Pathari	40/20/40/284	40/0020/0040/0284
122.	Patsemra	40/20/40/148	40/0020/0040/0148
123.	Pipariya Bansha	40/20/40/194	40/0020/0040/0194
124.	Pipariya Dongra	40/20/40/260	40/0020/0040/0260
125.	Pipariya Jagir	40/20/40/230	40/0020/0040/0230
126.	Piprai	40/20/40/237	40/0020/0040/0237
127.	Pipriya Pali	40/20/40/245	40/0020/0040/0245
128.	Piproniya	40/20/40/276	40/0020/0040/0276
129.	Pura	40/20/40/280	40/0020/0040/0280
130.	Pyau	40/20/40/240	40/0020/0040/0240
131.	Rajora	40/20/40/179	40/0020/0040/0179
132.	Rajwara	40/20/40/138	40/0020/0040/0138
133.	Rameshra	40/20/40/134	40/0020/0040/0134
134.	Rampura	40/20/40/210	40/0020/0040/0210
135.	Rasoi	40/20/40/268	40/0020/0040/0268
136.	Richh Pura	40/20/40/168	40/0020/0040/0168
137.	Richha	40/20/40/269	40/0020/0040/0269
138.	Sagoriya	40/20/40/220	40/0020/0040/0220
139.	Saipura Khalsa	40/20/40/262	40/0020/0040/0262
140.	Saja	40/20/40/249	40/0020/0040/0249
141.	Salaiya	40/20/40/247	40/0020/0040/0247
142.	Satarwans	40/20/40/160	40/0020/0040/0160
143.	Sataura	40/20/40/170	40/0020/0040/0170

क्रम सं० SI. No.	ग्राम का नाम Name of Village	लोकेशन कोड नं० Location Code No.	
		मैनुअल Manual	कम्प्यूटर Computer
1	2	3	4
144.	Semara	40/20/40/279	40/0020/0040/0279
145.	Sapura Munjafta	40/20/40/214	40/0020/0040/0214
146.	Simardha	40/20/40/184	40/0020/0040/0184
147.	Singepur	40/20/40/171	40/0020/0040/0171
148.	Sukhpura	40/20/40/233	40/0020/0040/0233
149.	Talgaon	40/20/40/147	40/0020/0040/0147
150.	Tenga	40/20/40/145	40/0020/0040/0145
151.	Tera	40/20/40/130	40/0020/0040/0130
152.	Thagari	40/20/40/190	40/0020/0040/0190
153.	Tikra Tiwari	40/20/40/133	40/0020/0040/0133
154.	Tila	40/20/40/163	40/0020/0040/0163
155.	Tor	40/20/40/144	40/0020/0040/0144
156.	Umariya Dongra	40/20/40/259	40/0020/0040/0259
157.	Umariya Wiran	40/20/40/265	40/0020/0040/0265
158.	Uttam Dhana	40/20/40/174	40/0020/0040/0174
159.	Vijaypura	40/20/40/157	40/0020/0040/0157

क्रम सं० Sl. No.	ग्राम का नाम Name of Village	लोकेशन कोड नं० Location Code No.	
		मैनुअल Manual	कम्प्यूटर Computer
1	2	3	4
Tahsil : Mahrauni		C.D. Block	: Mahrauni
1.	Agora	40/30/50/96	40/0030/0050/0096
2.	Agori	40/30/50/163	40/0030/0050/0163
3.	Agorigrant	40/30/50/162	40/0030/0050/0162
4.	Ajana	40/30/50/92	40/0030/0050/0092
5.	Amora	40/30/50/56	40/0030/0050/0056
6.	Asora	40/30/50/110	40/0030/0050/0110
7.	Atkana	40/30/50/105	40/0030/0050/0105
8.	Baidpur	40/30/50/80	40/0030/0050/0080
9.	Baijnath	40/30/50/72	40/0030/0050/0072
10.	Bakspur	40/30/50/124	40/0030/0050/0124
11.	Bamhori Bahadursingh	40/30/50/109	40/0030/0050/0109
12.	Bamhori Baliram	40/30/50/118	40/0030/0050/0118
13.	Bamhorighat	40/30/50/77	40/0030/0050/0077
14.	Bangaruwa	40/30/50/99	40/0030/0050/0099
15.	Baron	40/30/50/120	40/0030/0050/0120
16.	Baryo	40/30/50/55	40/0030/0050/0055
17.	Bhadaura	40/30/50/98	40/0030/0050/0098
18.	Bhainsar	40/30/50/82	40/0030/0050/0082
19.	Bhaira	40/30/50/58	40/0030/0050/0058
20.	Bhartia	40/30/50/154	40/0030/0050/0154
21.	Bhaunrat	40/30/50/60	40/0030/0050/0060
22.	Bhondi	40/30/50/122	40/0030/0050/0122
23.	Bhonta	40/30/50/143	40/0030/0050/0143

क्रम सं० Sl. No.	ग्राम का नाम Name of Village	लोकेशन कोड नं० Location Code No.	
		मैनुअल Manual	कम्प्यूटर Computer
1	2	3	4
24.	Bhoosra	40/30/50/119	40/0030/0050/0119
25.	Budani Madawara	40/30/50/126	40/0030/0050/0126
26.	Budhi	40/30/50/113	40/0030/0050/0113
27.	Chadra	40/30/50/150	40/0030/0050/0150
28.	Chauka	40/30/50/159	40/0030/0050/0159
29.	Chauki	40/30/50/68	40/0030/0050/0068
30.	Chaumahu	40/30/50/153	40/0030/0050/0153
31.	Chhapchhol	40/30/50/100	40/0030/0050/0100
32.	Chhaprat	40/30/50/89	40/0030/0050/0089
33.	Chhayan	40/30/50/93	40/0030/0050/0093
34.	Chhayan	40/30/50/157	40/0030/0050/0157
35.	Chhipra	40/30/50/86	40/0030/0050/0086
36.	Chirola	40/30/50/63	40/0030/0050/0063
37.	Darona	40/30/50/134	40/0030/0050/0134
38.	Dawari	40/30/50/74	40/0030/0050/0074
39.	Deoran Kalan	40/30/50/142	40/0030/0050/0142
40.	Deorankhurd	40/30/50/141	40/0030/0050/0141
41.	Dhurwara	40/30/50/152	40/0030/0050/0152
42.	Didauli	40/30/50/148	40/0030/0050/0148
43.	Digwar	40/30/50/70	40/0030/0050/0070
44.	Dongra Khurd	40/30/50/158	40/0030/0050/0158
45.	Gadolikalan	40/30/50/137	40/0030/0050/0137
46.	Gaganiya	40/30/50/69	40/0030/0050/0069
47.	Gona	40/30/50/151	40/0030/0050/0151

क्रम सं० Sl. No.	ग्राम का नाम Name of Village	लोकेशन कोड नं० Location Code No.	
		मैनुअल Manual	कम्प्यूटर Computer
1	2	3	4
48.	Gundrapur	40/30/50/71	40/0030/0050/0071
49.	Gurha	40/30/50/97	40/0030/0050/0097
50.	Jagara	40/30/50/130	40/0030/0050/0130
51.	Jakhaura	40/30/50/84	40/0030/0050/0084
52.	Jariya	40/30/50/67	40/0030/0050/0067
53.	Kanpura	40/30/50/103	40/0030/0050/0103
54.	Karonda	40/30/50/133	40/0030/0050/0133
55.	Keolari	40/30/50/108	40/0030/0050/0108
56.	Khatora	40/30/50/112	40/0030/0050/0112
57.	Khiriabharanju	40/30/50/114	40/0030/0050/0114
58.	Khiriakumehri	40/30/50/115	40/0030/0050/0115
59.	Khiriyalatkanju	40/30/50/94	40/0030/0050/0094
60.	Kisarda	40/30/50/88	40/0030/0050/0088
61.	Korwans	40/30/50/121	40/0030/0050/0121
62.	Kumehri	40/30/50/95	40/0030/0050/0095
63.	Kunwarpura	40/30/50/85	40/0030/0050/0085
64.	Kuraura	40/30/50/61	40/0030/0050/0061
65.	Kusmand	40/30/50/147	40/0030/0050/0147
66.	Kuwanghosi	40/30/50/87	40/0030/0050/0087
67.	Lahrain	40/30/50/104	40/0030/0050/0104
68.	Largan	40/30/50/117	40/0030/0050/0117
69.	Luharra	40/30/50/160	40/0030/0050/0160
70.	Mahroni Rural	40/30/50/81	40/0030/0050/0081
71.	Maiguwan	40/30/50/101	40/0030/0050/0101

क्रम सं० Sl. No.	ग्राम का नाम Name of Village	लोकेशन कोड नं० Location Code No.	
		मैनुअल Manual	कम्प्यूटर Computer
1	2	3	4
72.	Mainwar	40/30/50/128	40/0030/0050/0128
73.	Manikpur	40/30/50/155	40/0030/0050/0155
74.	Midarwaha	40/30/50/91	40/0030/0050/0091
75.	Mudiya	40/30/50/79	40/0030/0050/0079
76.	Naiguwan	40/30/50/57	40/0030/0050/0057
77.	Naikora	40/30/50/149	40/0030/0050/0149
78.	Nainpur	40/30/50/139	40/0030/0050/0139
79.	Nainwara	40/30/50/135	40/0030/0050/0135
80.	Navai	40/30/50/127	40/0030/0050/0127
81.	Niwari	40/30/50/75	40/0030/0050/0075
82.	Pachaunda	40/30/50/90	40/0030/0050/0090
83.	Padwan	40/30/50/76	40/0030/0050/0076
84.	Pali	40/30/50/83	40/0030/0050/0083
85.	Papora	40/30/50/116	40/0030/0050/0116
86.	Pathabijaipura	40/30/50/131	40/0030/0050/0131
87.	Pathrai	40/30/50/129	40/0030/0050/0129
88.	Patka	40/30/50/123	40/0030/0050/0123
89.	Pyasa	40/30/50/156	40/0030/0050/0156
90.	Rameshra	40/30/50/140	40/0030/0050/0140
91.	Rampur	40/30/50/132	40/0030/0050/0132
92.	Rukwaha	40/30/50/106	40/0030/0050/0106
93.	Sadumal	40/30/50/146	40/0030/0050/0146
94.	Saidpur	40/30/50/136	40/0030/0050/0136
95.	Sakroni	40/30/50/78	40/0030/0050/0078

क्रम सं० Sl. No.	ग्राम का नाम Name of Village	लोकेशन कोड नं० Location Code No.	
		मैनुअल Manual	कम्प्यूटर Computer
1	2	3	4
96.	Samogar	40/30/50/64	40/0030/0050/0064
97.	Sarkaura	40/30/50/102	40/0030/0050/0102
98.	Satlinga	40/30/50/59	40/0030/0050/0059
99.	Satwansa	40/30/50/138	40/0030/0050/0138
100.	Silawan	40/30/50/65	40/0030/0050/0065
101.	Silawangrant	40/30/50/66	40/0030/0050/0066
102.	Simariya	40/30/50/144	40/0030/0050/0144
103.	Sindwaha	40/30/50/73	40/0030/0050/0073
104.	Sonjana	40/30/50/111	40/0030/0050/0111
105.	Sukadi	40/30/50/62	40/0030/0050/0062
106.	Sukal Guan	40/30/50/165	40/0030/0050/0165
107.	Talau	40/30/50/145	40/0030/0050/0145
108.	Teekri	40/30/50/107	40/0030/0050/0107
109.	Tikra	40/30/50/161	40/0030/0050/0161
110.	Tikra Grant	40/30/50/164	40/0030/0050/0164
111.	Uldana Kalan	40/30/50/125	40/0030/0050/0125

165

क्रम सं० SI. No.	ग्राम का नाम Name of Village	लोकेशन कोड नं० Location Code No.	
		मैनुअल Manual	कम्प्यूटर Computer
1	2	3	4
Tahsil : Mahrauni		C.D. Block	: Mandawara
1.	Agra	40/30/60/280	40/0030/0060/0280
2.	Amoda	40/30/60/289	40/0030/0060/0289
3.	Arjun Khiriya	40/30/60/184	40/0030/0060/0184
4.	Bachhrai	40/30/60/185	40/0030/0060/0185
5.	Bachhraoni	40/30/60/216	40/0030/0060/0216
6.	Badgana	40/30/60/168	40/0030/0060/0168
7.	Badni Narhar	40/30/60/197	40/0030/0060/0197
8.	Badwar	40/30/60/267	40/0030/0060/0267
9.	Bagoni	40/30/60/169	40/0030/0060/0169
10.	Bahadur Pur	40/30/60/217	40/0030/0060/0217
11.	Bairwara	40/30/60/166	40/0030/0060/0166
12.	Balna	40/30/60/259	40/0030/0060/0259
13.	Bamhori Kalan	40/30/60/276	40/0030/0060/0276
14.	Bamhori Khurd	40/30/60/262	40/0030/0060/0262
15.	Bamhori Sindwaha	40/30/60/173	40/0030/0060/0173
16.	Bamrana	40/30/60/196	40/0030/0060/0196
17.	Bandwa	40/30/60/295	40/0030/0060/0295
18.	Banguan	40/30/60/299	40/0030/0060/0299
19.	Banyana	40/30/60/183	40/0030/0060/0183
20.	Barai	40/30/60/298	40/0030/0060/0298
21.	Baraudiya	40/30/60/226	40/0030/0060/0226
22.	Barchon	40/30/60/194	40/0030/0060/0194
23.	Bareja	40/30/60/207	40/0030/0060/0207

क्रम सं० Sl. No.	ग्राम का नाम Name of Village	लोकेशन कोड नं० Location Code No.	
		मैनुअल Manual	कम्प्यूटर Computer
1	2	3	4
24.	Barkhera	40/30/60/228	40/0030/0060/0228
25.	Bhikhampur	40/30/60/257	40/0030/0060/0257
26.	Bhonti Madawra	40/30/60/290	40/0030/0060/0290
27.	Bhonti Narhat	40/30/60/199	40/0030/0060/0199
28.	Bighai	40/30/60/254	40/0030/0060/0254
29.	Bironda	40/30/60/291	40/0030/0060/0291
30.	Chandora	40/30/60/210	40/0030/0060/0210
31.	Chhapra	40/30/60/231	40/0030/0060/0231
32.	Chhaproni	40/30/60/234	40/0030/0060/0234
33.	Chhitra Pur	40/30/60/247	40/0030/0060/0247
34.	Dagdagi	40/30/60/265	40/0030/0060/0265
35.	Dainpura	40/30/60/198	40/0030/0060/0198
36.	Dangli	40/30/60/245	40/0030/0060/0245
37.	Darutalla	40/30/60/287	40/0030/0060/0287
38.	Daulat Pur	40/30/60/209	40/0030/0060/0209
39.	Deora	40/30/60/270	40/0030/0060/0270
40.	Deori	40/30/60/214	40/0030/0060/0214
41.	Dhauri Sagar	40/30/60/272	40/0030/0060/0272
42.	Dhawa	40/30/60/219	40/0030/0060/0219
43.	Dholpura	40/30/60/190	40/0030/0060/0190
44.	Didonia	40/30/60/288	40/0030/0060/0288
45.	Digwar	40/30/60/208	40/0030/0060/0208
46.	Dongra Kalan	40/30/60/203	40/0030/0060/0203
47.	Gadanpur	40/30/60/192	40/0030/0060/0192

क्रम सं० Sl. No.	ग्राम का नाम Name of Village	लोकेशन कोड नं० Location Code No.	
		मैनुअल Manual	कम्प्यूटर Computer
1	2	3	4
48.	Gadoli Khurd	40/30/60/235	40/0030/0060/0235
49.	Gadora	40/30/60/200	40/0030/0060/0200
50.	Gangchari	40/30/60/244	40/0030/0060/0244
51.	Garrolimauf	40/30/60/263	40/0030/0060/0263
52.	Gidwaha	40/30/60/255	40/0030/0060/0255
53.	Girar	40/30/60/264	40/0030/0060/0264
54.	Gona	40/30/60/175	40/0030/0060/0175
55.	Gonthra	40/30/60/301	40/0030/0060/0301
56.	Gora Kachhya	40/30/60/236	40/0030/0060/0236
57.	Gora Kalan	40/30/60/239	40/0030/0060/0239
58.	Gora Khurd	40/30/60/284	40/0030/0060/0284
59.	Gurha Buzurg	40/30/60/181	40/0030/0060/0181
60.	Gurha Mahdawara	40/30/60/202	40/0030/0060/0202
61.	Guryana	40/30/60/212	40/0030/0060/0212
62.	Hadda	40/30/60/292	40/0030/0060/0292
63.	Hajariya	40/30/60/193	40/0030/0060/0193
64.	Hansara	40/30/60/261	40/0030/0060/0261
65.	Hansari	40/30/60/238	40/0030/0060/0238
66.	Hansero	40/30/60/229	40/0030/0060/0229
67.	Ikona	40/30/60/246	40/0030/0060/0246
68.	Imilia Kalan	40/30/60/170	40/0030/0060/0170
69.	Imiliya Khurd	40/30/60/266	40/0030/0060/0266
70.	Jaitupura	40/30/60/273	40/0030/0060/0273
71.	Jalandhar	40/30/60/279	40/0030/0060/0279

क्रम सं० Sl. No.	ग्राम का नाम Name of Village	लोकेशन कोड नं० Location Code No.	
		मैनुअल Manual	कम्प्यूटर Computer
1	2	3	4
72.	Jamora	40/30/60/172	40/0030/0060/0172
73.	Jamunia Khurd	40/30/60/215	40/0030/0060/0215
74.	Jamuniya Khurd	40/30/60/223	40/0030/0060/0223
75.	Jaruwa	40/30/60/213	40/0030/0060/0213
76.	Jhankar	40/30/60/250	40/0030/0060/0250
77.	Jharaota	40/30/60/178	40/0030/0060/0178
78.	Jilauni	40/30/60/171	40/0030/0060/0171
79.	Kakaruwa	40/30/60/180	40/0030/0060/0180
80.	Karitoran	40/30/60/248	40/0030/0060/0248
81.	Kawrata	40/30/60/221	40/0030/0060/0221
82.	Khairai	40/30/60/179	40/0030/0060/0179
83.	Khairi	40/30/60/222	40/0030/0060/0222
84.	Khairpura	40/30/60/249	40/0030/0060/0249
85.	Khiriya Ubari	40/30/60/201	40/0030/0060/0201
86.	Khutguwan	40/30/60/258	40/0030/0060/0258
87.	Kurrat	40/30/60/274	40/0030/0060/0274
88.	Lahar	40/30/60/230	40/0030/0060/0230
89.	Lakhanger	40/30/60/275	40/0030/0060/0275
90.	Lalitapur	40/30/60/186	40/0030/0060/0186
91.	Lidhora	40/30/60/241	40/0030/0060/0241
92.	Machharka	40/30/60/189	40/0030/0060/0189
93.	Madanpur	40/30/60/286	40/0030/0060/0286
94.	Madawra	40/30/60/232	40/0030/0060/0232
95.	Madkhera	40/30/60/277	40/0030/0060/0277

क्रम सं० Sl. No.	ग्राम का नाम Name of Village	लोकेशन कोड नं० Location Code No.	
		मैनुअल Manual	कम्प्यूटर Computer
1	2	3	4
96.	Mahraj Pura	40/30/60/187	40/0030/0060/0187
97.	Makripur	40/30/60/205	40/0030/0060/0205
98.	Malauwa	40/30/60/211	40/0030/0060/0211
99.	Manpura	40/30/60/268	40/0030/0060/0268
100.	Mudiya	40/30/60/191	40/0030/0060/0191
101.	Nadari	40/30/60/260	40/0030/0060/0260
102.	Narahat	40/30/60/206	40/0030/0060/0206
103.	Naya Gaon	40/30/60/177	40/0030/0060/0177
104.	Neemkhera	40/30/60/283	40/0030/0060/0283
105.	Padariya	40/30/60/182	40/0030/0060/0182
106.	Pahadi Kalan	40/30/60/281	40/0030/0060/0281
107.	Pahari Khurd	40/30/60/285	40/0030/0060/0285
108.	Papro	40/30/60/300	40/0030/0060/0300
109.	Parol	40/30/60/227	40/0030/0060/0227
110.	Parsai	40/30/60/167	40/0030/0060/0167
111.	Parsata	40/30/60/282	40/0030/0060/0282
112.	Patna Mahdawara	40/30/60/225	40/0030/0060/0225
113.	Patna Sindwaha	40/30/60/174	40/0030/0060/0174
114.	Pindar	40/30/60/252	40/0030/0060/0252
115.	Pipariya	40/30/60/253	40/0030/0060/0253
116.	Piprat	40/30/60/220	40/0030/0060/0220
117.	Pisnari	40/30/60/240	40/0030/0060/0240
118.	Piyara	40/30/60/188	40/0030/0060/0188
119.	Rakhwara	40/30/60/218	40/0030/0060/0218

क्रम सं० Sl. No.	ग्राम का नाम Name of Village	लोकेशन कोड नं० Location Code No.	
		मैनुअल Manual	कम्प्यूटर Computer
1	2	3	4
120.	Ramgarha	40/30/60/251	40/0030/0060/0251
121.	Rangaon	40/30/60/233	40/0030/0060/0233
122.	Saktu	40/30/60/195	40/0030/0060/0195
123.	Sarkhadi	40/30/60/176	40/0030/0060/0176
124.	Semar Khera	40/30/60/269	40/0030/0060/0269
125.	Shyampura	40/30/60/243	40/0030/0060/0243
126.	Singarwara	40/30/60/224	40/0030/0060/0224
127.	Siron	40/30/60/242	40/0030/0060/0242
128.	Solda	40/30/60/294	40/0030/0060/0294
129.	Sonrai	40/30/60/278	40/0030/0060/0278
130.	Sunoni	40/30/60/256	40/0030/0060/0256
131.	Talguan	40/30/60/297	40/0030/0060/0297
132.	Taraoli	40/30/60/204	40/0030/0060/0204
133.	Thangana	40/30/60/296	40/0030/0060/0296
134.	Tisgina	40/30/60/237	40/0030/0060/0237
135.	Tori	40/30/60/271	40/0030/0060/0271
136.	Uldana Khurd	40/30/60/293	40/0030/0060/0293

नगरीय प्राथमिक जनगणना सार
URBAN PRIMARY CENSUS ABSTRACT

लोकेशन कोड नं०	नगर/वार्ड का नाम	नगर/वार्ड का क्षेत्रफल (वर्ग कि.मी.में)	आबाद आवासीय मकानों की संख्या	परिवारों की संख्या	कुल जनसंख्या (संस्थागत और बेघर जनसंख्या सहित)	0-6 आयु समूह की कुल जनसंख्या					
Location Code Number	Name of Town/Ward	Area of Town/ Ward (in Sq. Kms.)	No. of Occupied Residential Houses	No. of Households	Total Population (Including Institutional and Houseless Population)	Total Population in the age- group (0 - 6)					
						ब० P	पु० M	स्त्री० F	ब० P	पु० M	स्त्री० F
1	2	3	4	5	6	7	8	9	10	11	
1010	Talbehat T.A.	1.50	1591	1689	10018	5252	4766	1894	951	943	
1	Chaubyana	0.57	928	952	5716	2978	2738	1165	588	577	
2	Hatwara	0.16	296	344	1957	1049	908	292	152	140	
3	Ganj	0.21	104	128	650	342	308	114	62	52	
4	Sarafyana	0.40	167	168	1071	550	521	196	83	113	
5	Tiwaryana	0.16	96	97	624	333	291	127	66	61	
1000	Lalitpur M.B.	17.25	11855	13446	79870	42317	37553	15524	8199	7325	
1	Talaiyapura	1.85	562	606	3863	2087	1776	822	417	405	
2	Ram Nagar	0.75	927	1003	5635	2985	2650	1245	631	614	
3	Badapura	0.85	685	750	4637	2413	2224	994	505	489	
4	Jhansipura	0.74	624	696	4183	2236	1947	905	491	414	
5	Mahavirpura	0.47	413	493	3121	1635	1486	469	268	201	
6	Chaubyana	0.67	513	594	3586	1876	1710	611	325	286	
7	Nadipura	0.83	509	540	3613	1929	1684	730	384	346	
8	Nadipura	0.44	409	420	3382	1778	1604	671	355	316	
9	Kshatrasalpura	0.45	395	451	3367	1769	1598	556	309	247	
10	Katra Bazar	0.55	354	402	2705	1386	1319	378	188	190	
11	Azadpura	0.87	541	673	3459	1830	1629	613	316	297	
12	Nehru Nagar	1.78	1037	1110	6422	3401	3021	1424	751	673	
13	Civil Line	0.54	663	775	4188	2262	1926	782	413	369	
14	Gandhi Nagar	0.74	1076	1350	7225	3868	3357	1179	726	453	
15	Najhai Bazar	1.54	909	1112	5922	3218	2704	1236	654	582	
16	Talabpura	0.80	538	621	3805	1992	1813	696	330	366	
17	Talabpura	0.95	840	972	5394	2857	2537	1037	529	508	
18	Lakshmipura	2.43	860	878	5363	2795	2568	1176	607	569	

नगरीय प्राथमिक जनगणना सार
URBAN PRIMARY CENSUS ABSTRACT

लोकेशन कोड नं०	नगर/वार्ड का नाम	नगर/वार्ड का क्षेत्रफल (वर्ग कि.मी.में)	अनुसूचित जातियाँ		साक्षर	मुख्य काम करने वालों की औद्योगिक श्रेणी Industrial Category of Main Workers								
			अनुसूचित जनजातियाँ	साक्षर		कुल मुख्य काम करने वाले		काश्तकार		खेतिहर मजदूर				
Location Code Number	Name of Town/Ward	Area of Town/ Ward (in Sq. Kms.)	Scheduled Castes		Literates	Total Main Workers		Cultivators		Agricultural Labourers				
			पुं M	स्त्रीं F		पुं M	स्त्रीं F	पुं M	स्त्रीं F	पुं M	स्त्रीं F	पुं M	स्त्रीं F	पुं M
1	2	3	12	13	14	15	16	17	(I-IX)		(I)		(II)	
1010	Talbehat T.A.	1.50	1044	924	--	--	3419	2119	2313	266	180	37	197	14
1	Chaubyana	0.57	830	779	--	--	1698	986	1349	172	87	26	151	12
2	Hatwara	0.16	57	10	--	--	858	590	436	39	58	6	21	1
3	Ganj	0.21	51	48	--	--	232	164	144	23	4	--	19	--
4	Sarafyana	0.40	36	26	--	--	422	290	238	9	17	--	--	--
5	Tiwaryana	0.16	70	61	--	--	209	89	146	23	14	5	6	1
1000	Lalitpur M.B.	17.25	5665	4987	5	5	27190	16589	18811	2206	1803	203	363	161
1	Talaiyapura	1.85	230	193	--	--	1037	542	1000	155	262	55	11	26
2	Ram Nagar	0.75	1385	1210	--	--	1748	768	1293	196	164	9	21	--
3	Badapura	0.85	363	324	--	--	1286	683	1096	175	349	62	22	18
4	Jhansipura	0.74	649	533	--	--	1188	603	989	137	54	5	26	7
5	Mahavirpura	0.47	9	10	--	--	1288	959	744	89	19	1	11	2
6	Chaubyana	0.67	5	8	--	--	1319	846	844	207	150	31	24	58
7	Nadipura	0.83	113	98	--	--	1180	628	885	134	55	15	8	4
8	Nadipura	0.44	382	350	--	--	1167	647	825	175	11	1	7	2
9	Kshatrasalpara	0.45	14	16	--	--	1379	1064	822	60	20	--	5	1
10	Katra Bazar	0.55	32	35	--	--	1138	905	641	47	21	1	--	--
11	Azadpura	0.87	166	153	--	--	1442	1020	809	101	43	3	1	3
12	Nehru Nagar	1.78	838	778	1	2	1957	1063	1411	85	59	3	8	1
13	Civil Line	0.54	232	191	--	--	1615	1055	1000	122	53	3	9	4
14	Gandhi Nagar	0.74	627	544	1	--	2608	1642	1549	98	126	2	29	2
15	Najhai Bazar	1.54	166	120	--	--	1951	1038	1401	110	224	1	81	22
16	Talabpura	0.80	118	110	--	--	1474	1010	895	76	54	8	5	--
17	Talabpura	0.95	82	74	3	3	2020	1286	1308	66	81	--	69	3
18	Lakshmipura	2.43	254	240	--	--	1393	830	1299	173	58	3	26	8

नगरीय प्राथमिक जनगणना सार
URBAN PRIMARY CENSUS ABSTRACT

लोकेशन कोड नं०	नगर/वार्ड का नाम	नगर/वार्ड का क्षेत्रफल (वर्ग कि.मी.में)	मुख्य काम करने वालों की औद्योगिक श्रेणी Industrial Category of Main Workers														
			पशुपालन, जंगलात में काम करना, मछली पकड़ना, शिकार और बागान, फलोद्यान और संबन्धित	खनन और उत्खनन	पारिवारिक उद्योग में विनिर्माण संसाधन, सर्विसिंग और मरम्मत कार्य V(अ)	पारिवारिक उद्योग से भिन्न विनिर्माण, संसाधन, सर्विसिंग और मरम्मत कार्य V(ब)	निर्माण										
Location Code Number	Name of Town/Ward	Area of Town/ Ward (in Sq. Kms.)	Livestock, Forestry, Fishing, Hunting and Plantation, Orchards & Allied activities	Mining and Quarrying	Manufacturing, Processing, Servicing and Repairs in Household Industry	Manufacturing, Processing, Servicing and Repairs in other than Household Industry	Construction	(III)		(IV)		V(a)		V(b)		(VI)	
			पु० M	स्त्री० F	पु० M	स्त्री० F	पु० M	स्त्री० F	पु० M	स्त्री० F	पु० M	स्त्री० F	पु० M	स्त्री० F	पु० M	स्त्री० F	
1	2	3	24	25	26	27	28	29	30	31	32	33					
1010	Talbehat T.A.	1.50	94	--	6	--	126	56	241	13	107	3					
1	Chaubyana	0.57	60	--	2	--	112	48	172	12	68	3					
2	Hatwara	0.16	15	--	2	--	5	--	31	1	11	--					
3	Ganj	0.21	8	--	--	--	6	8	8	--	5	--					
4	Sarafyana	0.40	8	--	1	--	3	--	21	--	16	--					
5	Tiwaryana	0.16	3	--	1	--	--	--	9	--	7	--					
1000	Lalitpur M.B.	17.25	655	15	80	--	313	205	2255	537	1166	42					
1	Talaiyapura	1.85	16	--	1	--	14	25	85	1	27	--					
2	Ram Nagar	0.75	26	--	3	--	40	87	119	38	142	1					
3	Badapura	0.85	28	2	9	--	10	8	84	37	72	4					
4	Jhansipura	0.74	15	--	--	--	19	16	136	20	25	--					
5	Mahavirpura	0.47	21	2	--	--	7	5	50	18	16	--					
6	Chaubyana	0.67	24	1	3	--	33	11	132	27	25	1					
7	Nadipura	0.83	33	2	6	--	25	5	215	84	21	--					
8	Nadipura	0.44	8	--	--	--	6	2	229	136	17	--					
9	Kshatrasalpura	0.45	11	--	1	--	20	12	151	4	17	--					
10	Katra Bazar	0.55	12	2	3	--	--	2	80	1	30	--					
11	Azadpura	0.87	44	--	11	--	9	6	56	5	42	--					
12	Nehru Nagar	1.78	41	1	11	--	21	2	115	2	189	8					
13	Civil Line	0.54	53	3	4	--	20	14	61	16	85	4					
14	Gandhi Nagar	0.74	143	1	11	--	28	--	101	31	116	2					
15	Najhai Bazar	1.54	64	--	8	--	27	2	101	8	113	13					
16	Talabpura	0.80	28	--	2	--	6	--	145	12	45	3					
17	Talabpura	0.95	60	--	2	--	20	2	135	4	104	1					
18	Lakshmipura	2.43	28	1	5	--	8	6	260	93	80	5					

नगरीय प्राथमिक जनगणना सार
URBAN PRIMARY CENSUS ABSTRACT

लोकेशन कोड नं०	नगर/वार्ड का नाम	नगर/वार्ड का मुख्य काम करने वालों की औद्योगिक श्रेणी क्षेत्रफल (वर्ग कि.मी.में)	Industrial Category of Main Workers						सीमांतिक काम करने वाले	काम न करने वाले		
			व्यापार और वाणिज्य		परिवहन, संग्रहण और संचार		अन्य सेवायें					
Location Code Number	Name of Town/Ward	Area of Town/ Ward (in Sq. Kms.)	Trade and Commerce		Transport , Storage & Communication		Other Services	Marginal Workers		Non-workers		
			(VII)		(VIII)		(IX)					
			पुं M	स्त्रीं F	पुं M	स्त्रीं F	पुं M	स्त्रीं F	पुं M	स्त्रीं F	पुं M	स्त्रीं F
1	2	3	34	35	36	37	38	39	40	41	42	43
1010	Talbehat T.A.	1.50	581	33	168	2	613	108	2	46	2937	4454
1	Chaubyana	0.57	283	19	84	1	330	51	2	46	1627	2520
2	Hatwara	0.16	102	1	32	--	159	30	--	--	613	869
3	Ganj	0.21	60	--	9	1	25	14	--	--	198	285
4	Sarafyana	0.40	90	1	16	--	66	8	--	--	312	512
5	Tiwaryana	0.16	46	12	27	--	33	5	--	--	187	268
1000	Lalitpur M.B.	17.25	4797	217	2362	8	5017	818	36	556	23470	34791
1	Talaiyapura	1.85	260	15	109	--	215	33	4	17	1083	1604
2	Ram Nagar	0.75	138	24	162	--	478	37	--	57	1692	2397
3	Badapura	0.85	190	16	83	--	249	28	1	96	1316	1953
4	Jhansipura	0.74	162	8	198	2	354	79	--	147	1247	1663
5	Mahavirpura	0.47	376	8	38	--	206	53	1	6	890	1391
6	Chaubyana	0.67	185	18	41	1	227	59	--	5	1032	1498
7	Nadipura	0.83	213	8	141	--	168	16	--	59	1044	1491
8	Nadipura	0.44	218	14	168	--	161	20	--	--	953	1429
9	Kshatrasalpura	0.45	381	8	81	--	135	35	1	2	946	1536
10	Katra Bazar	0.55	326	8	40	--	129	33	4	--	741	1272
11	Azadpura	0.87	193	11	94	--	316	73	1	4	1020	1524
12	Nehru Nagar	1.78	223	3	325	4	419	61	--	6	1990	2930
13	Civil Line	0.54	303	21	144	--	268	57	15	13	1247	1791
14	Gandhi Nagar	0.74	277	6	197	--	521	54	--	106	2319	3153
15	Najhai Bazar	1.54	323	10	131	--	329	54	2	13	1815	2581
16	Talabpura	0.80	317	15	65	1	228	37	3	8	1094	1729
17	Talabpura	0.95	385	14	110	--	342	42	3	14	1546	2457
18	Lakshmipura	2.43	327	10	235	--	272	47	1	3	1495	2392

175

नगरीय प्राथमिक जनगणना सार
URBAN PRIMARY CENSUS ABSTRACT

1	2	3	4	5	6	7	8	9	10	11
1020	Pali T.A.	0.51	1264	1308	7701	4094	3607	1530	808	722
1	Kuryana	0.05	187	187	995	534	461	199	117	82
2	Kuryana	0.05	110	110	594	321	273	129	76	53
3	Hajariya	0.06	138	138	853	440	413	150	74	76
4	Hajariya	0.04	128	128	838	454	384	142	68	74
5	Hajariya	0.05	177	209	1174	634	540	240	124	116
6	Gandhi Chowk	0.05	72	72	407	221	186	75	36	39
7	Gandhi Chowk(Tipua)	0.07	140	152	1016	538	478	190	90	100
8	Pandyana	0.07	150	150	901	480	421	187	109	78
9	Pajndyana	0.07	162	162	923	472	451	218	114	104
1030	Mahroni T.A.	1.28	1249	1315	7959	4231	3728	1592	829	763
1	Janruapura Athaipura	0.20	159	164	1106	586	520	217	114	103
2	Chaudharipura Purana Bazar Pan	0.12	132	146	895	479	416	133	72	61
3	Kharwanchpura Saujana Road	0.12	177	186	1162	601	561	226	120	106
4	Kharwanchpura Saujana Road	0.12	147	147	840	434	406	219	116	103
5	Naya Bazar Pando Ka Pura	0.18	99	106	635	327	308	129	64	65
6	Manjpura,Shekh Ka Kuan Purana	0.12	131	134	651	362	289	82	41	41
7	Malaiyapura Kayasthpura	0.14	89	110	588	323	265	142	74	68
8	Masjidpura	0.12	106	113	779	426	353	168	98	70
9	Luharyana,Vasuryana Lalitpur	0.16	209	209	1303	693	610	276	130	146

नगरीय प्राथमिक जनगणना सार
URBAN PRIMARY CENSUS ABSTRACT

1	2	3	12	13	14	15	16	17	18	19	20	21	22	23
1020	Pali T.A.	0.51	610	541	--	--	2036	695	2039	261	1411	144	185	82
1	Kuryana	0.05	187	165	--	--	252	64	247	5	151	--	10	--
2	Kuryana	0.05	18	18	--	--	177	84	161	4	67	1	--	--
3	Hajariya	0.06	3	1	--	--	237	128	227	21	138	10	11	--
4	Hajariya	0.04	4	4	--	--	264	69	231	23	174	20	21	3
5	Hajariya	0.05	--	--	--	--	349	67	318	--	309	--	--	--
6	Gandhi Chowk	0.05	--	--	--	--	92	16	114	39	100	24	7	12
7	Gandhi Chowk(Tipua)	0.07	--	--	--	--	280	85	264	139	229	77	10	55
8	Pandyana	0.07	231	216	--	--	199	57	235	14	80	1	123	12
9	Pajndyana	0.07	167	137	--	--	186	125	242	16	163	11	3	--
1030	Mahroni T.A.	1.28	673	605	--	--	2707	1434	1912	199	618	50	90	39
1	Janruapura Athaipura	0.20	9	8	--	--	340	147	265	12	169	3	8	2
2	Chaudharipura Purana Bazar Pan	0.12	--	--	--	--	388	286	215	7	49	--	--	2
3	Kharwanchpura Saujana Road	0.12	14	13	--	--	410	247	270	10	78	--	20	2
4	Kharwanchpura Saujana Road	0.12	315	299	--	--	173	41	210	34	109	7	20	13
5	Naya Bazar Pando Ka Pura	0.18	2	4	--	--	222	120	144	25	44	17	--	--
6	Manjpura,Shekh Ka Kuan Purana	0.12	27	20	--	--	301	178	169	10	27	--	5	--
7	Malaiyapura Kayasthpura	0.14	22	21	--	--	197	88	136	17	46	2	3	3
8	Masjidpura	0.12	102	81	--	--	225	106	195	42	50	18	16	13
9	Luharyana,Vasuryana Lalitpur	0.16	182	159	--	--	451	221	308	42	46	3	18	4

177

नगरीय प्राथमिक जनगणना सार
URBAN PRIMARY CENSUS ABSTRACT

1	2	3	24	25	26	27	28	29	30	31	32	33
1020	Pali T.A.	0.51	17	2	14	--	46	17	45	1	12	1
1	Kuryana	0.05	--	--	--	--	23	--	9	--	4	--
2	Kuryana	0.05	2	--	3	--	12	1	8	--	3	--
3	Hajariya	0.06	4	--	--	--	--	6	--	--	--	--
4	Hajariya	0.04	--	--	--	--	--	--	1	--	--	--
5	Hajariya	0.05	--	--	--	--	--	--	--	--	--	--
6	Gandhi Chowk	0.05	2	--	--	--	--	3	--	--	--	--
7	Gandhi Chowk(Tipua)	0.07	--	--	1	--	--	7	3	--	2	--
8	Pandyana	0.07	--	--	2	--	11	--	--	1	--	--
9	Pajndyana	0.07	9	2	8	--	--	--	24	--	3	1
1030	Mahroni T.A.	1.28	42	--	--	--	35	28	115	6	32	1
1	Janruapura Athaipura	0.20	5	--	--	--	--	--	6	--	1	--
2	Chaudharipura Purana Bazar Pan	0.12	4	--	--	--	--	--	5	--	2	--
3	Kharwanchpura Saujana Road	0.12	4	--	--	--	10	1	14	--	9	--
4	Kharwanchpura Saujana Road	0.12	4	--	--	--	8	2	7	--	3	--
5	Naya Bazar Pando Ka Pura	0.18	5	--	--	--	--	--	4	--	4	1
6	Manjpura,Shekh Ka Kuan Purana	0.12	2	--	--	--	2	--	3	--	--	--
7	Malaiyapura Kayasthpura	0.14	5	--	--	--	3	--	14	5	3	--
8	Masjidpura	0.12	2	--	--	--	2	--	16	--	8	--
9	Luharyana,Vasuryana Lalitpur	0.16	11	--	--	--	10	25	46	1	2	--

170

नगरीय प्राथमिक जनगणना सार
URBAN PRIMARY CENSUS ABSTRACT

1	2	3	34	35	36	37	38	39	40	41	42	43
1020	Pali T.A.	0.51	136	5	25	--	148	9	14	268	2041	3078
1	Kuryana	0.05	8	--	9	--	33	5	--	29	287	427
2	Kuryana	0.05	32	1	1	--	33	1	--	--	160	269
3	Hajariya	0.06	33	2	5	--	36	3	3	25	210	367
4	Hajariya	0.04	22	--	--	--	13	--	--	2	223	359
5	Hajariya	0.05	1	--	--	--	8	--	--	5	316	535
6	Gandhi Chowk	0.05	2	--	--	--	3	--	3	34	104	113
7	Gandhi Chowk(Tipua)	0.07	11	--	2	--	6	--	7	50	267	289
8	Pandyana	0.07	8	--	3	--	8	--	--	2	245	405
9	Pajndyana	0.07	19	2	5	--	8	--	1	121	229	314
1030	Mahroni T.A.	1.28	408	16	63	--	509	59	19	196	2300	3333
1	Janruapura Athaipura	0.20	14	--	3	--	59	7	3	23	318	485
2	Chaudharipura Purana Bazar Pan	0.12	92	--	4	--	59	5	--	2	264	407
3	Kharwanchpura Saujana Road	0.12	71	1	4	--	60	6	6	47	325	504
4	Kharwanchpura Saujana Road	0.12	12	1	7	--	40	11	6	61	218	311
5	Naya Bazar Pando Ka Pura	0.18	29	2	4	--	54	5	2	3	181	280
6	Manjpura, Shekh Ka Kuan Purana	0.12	55	--	2	--	73	10	--	42	193	237
7	Malaiyapura Kayasthpura	0.14	14	--	4	--	44	7	--	--	187	248
8	Masjidpura	0.12	33	7	13	--	55	4	--	--	231	311
9	Luharyana, Vasuryana Lalitpur	0.16	88	5	22	--	65	4	2	18	383	550

URBAN PRIMARY CENSUS ABSTRACT

APPENDIX - I

Total Population, Scheduled Caste/Scheduled Tribe Population – Urban (Block wise).

Location code no. 1	Name of Town/Ward /Urban Block No.	Total Population	Scheduled Caste	Scheduled Tribe
1	2	3	4	5
25/40/1	Lalitpur M.B.	79870	10652	10
	Ward no. 1	3863	423	-
	1	252	12	-
	2	427	107	-
	3	829	132	-
	4	819	97	-
	5	688	49	-
	6	550	-	-
	7	298	26	-
	Ward no. 2	5635	2595	-
	8	662	290	-
	9	588	16	-
	10	527	195	-
	11	590	15	-
	12	426	89	-
	13	862	392	-
	14	492	472	-
	15	713	386	-
	16	775	740	-
	Ward no. 3	4637	687	-
	17	481	12	-
	18	776	30	-
	19	355	-	-
	20	343	54	-
	21	466	5	-
	22	635	319	-
	23	667	184	-
	24	488	17	-
	25	428	66	-
	Ward no. 4	4183	1182	-
	26	412	43	-
	27	617	111	-

URBAN PRIMARY CENSUS ABSTRACT

APPENDIX - I

Total Population, Scheduled Caste/Scheduled Tribe Population – Urban (Block wise).

Location code no. 1	Name of Town/ Ward /Urban Block No.	Total Population	Scheduled Caste	Scheduled Tribe
1	2	3	4	5
28		641	2	-
29		734	145	-
30		417	417	-
31		395	395	-
32		652	69	-
33		315	-	-
	Ward no. 5	3121	19	-
34		311	-	-
35		342	8	-
36		371	11	-
37		586	-	-
38		249	-	-
39		272	-	-
40		595	-	-
41		395	-	-
	Ward no. 6	3613	13	-
42		386	4	-
43		363	-	-
44		352	-	-
45		575	-	-
46		427	1	-
47		686	8	-
48		366	-	-
49		431	-	-
	Ward no. 7	3613	211	-
50		386	18	-
51		272	57	-
52		470	-	-
53		501	55	-
54		476	23	-
55		679	12	-
56		173	12	-
57		656	34	-

URBAN PRIMARY CENSUS ABSTRACT

APPENDIX - I

Total Population, Scheduled Caste/Scheduled Tribe Population -- Urban (Block wise).

Location code no. 1	Name of Town/ Ward /Urban Block No.	Total Population	Scheduled Caste	Scheduled Tribe
1	2	3	4	5
	Ward no. 8	3382	732	-
	58	501	437	-
	59	280	46	-
	60	284	8	-
	61	402	21	-
	62	305	-	-
	63	485	65	-
	64	540	39	-
	65	585	56	-
	Ward no. 9	3367	30	-
	66	511	4	-
	67	474	5	-
	68	368	-	-
	69	379	21	-
	70	266	-	-
	71	584	-	-
	72	443	-	-
	73	342	-	-
	Ward no. 10	2705	67	-
	74	361	-	-
	75	427	-	-
	76	505	-	-
	77	335	4	-
	78	586	22	-
	79	495	41	-
	Ward no. 11	3459	319	3
	80	743	40	-
	81	383	49	-
	82	573	23	-
	83	658	23	-
	84	850	111	-
	85	252	74	-

URBAN PRIMARY CENSUS ABSTRACT

APPENDIX - I

Total Population, Scheduled Caste/Scheduled Tribe Population – Urban (Block wise).

Location code no. 1	Name of Town/ Ward /Urban Block No.	Total Population	Scheduled Caste	Scheduled Tribe
1	2	3	4	5
	Ward no. 12	6422	1616	3
	86	629	44	-
	87	626	100	-
	88	313	103	-
	89	547	49	-
	90	591	56	3
	91	769	87	-
	92	744	525	-
	93	416	227	-
	94	691	140	-
	95	593	238	-
	96	503	47	-
	Ward no. 13	4188	423	-
	97	656	147	-
	98	442	43	-
	99	901	74	-
	100	558	-	-
	101	304	22	-
	102	219	-	-
	103	464	78	-
	104	644	59	-
	Ward no. 14	7225	1171	1
	105	818	26	-
	106	596	115	-
	107	689	6	-
	108	627	55	1
	109	395	21	-
	110	497	198	-
	111	714	397	-
	112	695	52	-
	113	746	100	-
	114	425	100	-

URBAN PRIMARY CENSUS ABSTRACT

APPENDIX - I

Total Population, Scheduled Caste/Scheduled Tribe Population – Urban (Block wise).

Location code no. 1	Name of Town/ Ward /Urban Block No.	Total Population	Scheduled Caste	Scheduled Tribe
1	2	3	4	5
115		490	82	-
116		533	19	-
	Ward no. 15	5922	286	-
117		968	95	-
118		780	18	-
119		787	70	-
120		830	24	-
121		808	61	-
122		548	-	-
123		462	8	-
124		341	6	-
125		398	4	-
	Ward no. 16	3805	228	-
126		287	-	-
127		281	-	-
128		804	10	-
129		497	4	-
130		267	39	-
131		389	-	-
132		503	11	-
133		337	68	-
134		440	96	-
	Ward no. 17	5394	156	6
135		555	65	-
136		619	-	-
137		689	-	6
138		812	53	-
139		727	24	-
140		587	14	-
141		374	-	-
142		575	-	-
143		456	-	-

URBAN PRIMARY CENSUS ABSTRACT

APPENDIX - I

Total Population, Scheduled Caste/Scheduled Tribe Population - Urban (Block wise).

Location code no. 1	Name of Town/ Ward /Urban Block No.	Total			Scheduled Caste	Scheduled Tribe
		Population	3	4		
I	2	3	4	5		
	Ward no. 18	5363	494	-		
	144	411	8	-		
	145	468	90	-		
	146	424	3	-		
	147	346	7	-		
	148	590	7	-		
	149	621	26	-		
	150	652	72	-		
	151	577	277	-		
	152	621	4	-		
	153	653	-	-		
25/40/II	Talveet T.A. II	10018	1968	-		
	Ward no. 1	5716	1609	-		
	1	428	124	-		
	2	287	239	-		
	3	334	269	-		
	4	350	78	-		
	6	532	424	-		
	7	425	75	-		
	8	333	39	-		
	9	327	94	-		
	10	265	-	-		
	11	266	-	-		
	16	493	7	-		
	25	193	-	-		
	26	262	4	-		
	27	308	41	-		
	28	425	72	-		
	29	488	145	-		
	Ward no. 2	1957	67	-		
	5	386	-	-		
	14	515	-	-		

184

URBAN PRIMARY CENSUS ABSTRACT

APPENDIX - I

Total Population, Scheduled Caste/Scheduled Tribe Population - Urban (Block wise).

Location code no. 1	Name of Town/Ward /Urban Block No.	Total Population	Scheduled Caste	Scheduled Tribe
1	2	3	4	5
	15	220	-	-
	17	366	51	-
	18	470	16	-
	Ward no. 3	650	99	-
	12	372	4	-
	13	278	95	-
	Ward no. 4	1071	62	-
	19	264	-	-
	22	283	21	-
	23	283	41	-
	24	241	-	-
	Ward no. 5	624	131	-
	20	273	22	-
	21	351	109	-
25/40/III	Pali T.A.	7701	1151	-
	Ward no. 1	995	352	-
	1	327	12	-
	2	357	223	-
	3	311	117	-
	Ward no. 2	594	36	-
	4	344	26	-
	5	250	10	-
	Ward no. 3	853	4	-
	6	394	-	-
	7	459	4	-
	Ward no. 4	838	8	-
	8	484	1	-
	9	357	7	-
	Ward no. 5	1174	-	-
	10	159	-	-
	11	473	-	-
	12	332	-	-

185-

URBAN PRIMARY CENSUS ABSTRACT

APPENDIX - I

Total Population, Scheduled Caste/Scheduled Tribe Population - Urban (Block wise).

Location code no. 1	Name of Town/Ward /Urban Block No.	Total Population	Scheduled Caste	Scheduled Tribe
1	2	3	4	5
	13	210	-	-
	Ward no. 6	407	-	-
	14	105	-	-
	15	108	-	-
	16	194	-	-
	Ward no. 7	101	-	-
	17	329	-	-
	18	328	-	-
	19	359	-	-
	Ward no. 8	901	447	-
	20	438	187	-
	21	463	260	-
	Ward no. 9	923	304	-
	22	489	238	-
	23	434	66	-
25/40/I	Mahrauri T.A.	7959	1278	-
	Ward no. 1	1106	17	-
	1	532	-	-
	2	574	17	-
	Ward no. 2	895	-	-
	3	362	-	-
	4	533	-	-
	Ward no. 3	1162	27	-
	5	606	9	-
	6	556	18	-
	Ward no. 4	840	614	-
	7	400	255	-
	8	440	359	-
	Ward no. 5	635	6	-
	9	347	6	-
	10	288	-	-
	Ward no. 6	651	47	-
	11	410	32	-

URBAN PRIMARY CENSUS ABSTRACT

APPENDIX – I

Total Population, Scheduled Caste/Scheduled Tribe Population – Urban (Block wise).

Location code no. 1	Name of Town/ Ward /Urban Block No.	Total Population	Scheduled Caste	Scheduled Tribe
1	2	3	4	5
12		241	15	-
Ward no. 7		588	43	-
13		294	24	-
14		294	19	-
Ward no. 8		779	183	-
15		460	75	-
16		319	108	-
Ward no. 9		1303	341	-
17		369	25	-
18		453	73	-
19		481	243	-

187

परिशिष्ट- II

जिले का तहसील वार प्राथमिक जनगणना सार

लोकेशन कोड नं०	जिला/तहसील/ नगर समूह/ नगर/ कस्बा का नाम	योग/ ग्रामीण/ नगरीय	ग्राम का क्षेत्रफल हेक्टेयर में तथा नगर/वार्ड का क्षेत्रफल वर्ग कि.मी. में	आबाद आवासीय परिवारों की संख्या मकानों की संख्या	कुल जनसंख्या (संस्थागत और गैर जनसंख्या सहित)			
Location Code Number	Name of District/ Tahsil/ UA/ City/ Town	Total/ Rural/ Urban	Area of Village in Hectares & Town/Ward in Sq. Kms.	No. of Residential Houses	No. of Households (Including Institutional and Houseless Population)	Total Population (Including Institutional and Houseless Population)		
1	2	3	4	5	6	7	8	9
						पुं M	स्त्री F	
	Lalitpur District	T	480152.54	126353	132370	752043	403685	348358
		R	480132	110394	114612	646495	347791	298704
		U	20.54	15959	17758	105548	55894	49654
10	Talbehat	T	114484.5	34330	35802	197931	107089	90842
		R	114483	32739	34113	187913	101837	86076
		U	1.5	1591	1689	10018	5252	4766
101000	Talbehat T.A.		1.5	1591	1689	10018	5252	4766
20	Lalitpur	T	180046.76	49626	53174	305522	163541	141981
		R	180029	36507	38420	217951	117130	100821
		U	17.76	13119	14754	87571	46411	41160
100000	Lalitpur M.B.		17.25	11855	13446	79870	42317	37553
102000	Pali T.A.**		0.51	1264	1308	7701	4094	3607
30	Mahrauni	T	185621.28	42397	43394	248590	133055	115535
		R	185620	41148	42079	240631	128824	111807
		U	1.28	1249	1315	7959	4231	3728
103000	Mahroni T.A.		1.28	1249	1315	7959	4231	3728

188

APPENDIX - II

DISTRICT PRIMARY CENSUS ABSTRACT TAHSIL WISE

0-6 आयु समूह की कुल जनसंख्या		अनुसूचित जातियाँ		योग / जिला/तहसील / नगर		श्रीमती / समूह / नगर / कस्बा का नाम		लोकेशन कोड नं०		
व्य०	पुं०	स्त्री०	व्य०	पुं०	श्री०	सं०	श्री०	Total/ Rural/ Urban	Name of District/ Tahsil/ UA/ City/ Town	Location Code Number
P	M	F	P	M	F	13	14	3		
10	11	12	13	14	15	15	15	2	1	
161370	83680	77690	188927	100656	88271	188927	100656	T	Lalitpur District	
140830	72893	67937	173878	92664	81214	173878	92664	R		
20540	10787	9753	15049	7992	7057	15049	7992	U		
41617	21264	20353	49072	26126	22946	49072	26126	T	Talbehat	10
39723	20313	19410	47104	25082	22022	47104	25082	R		
1894	951	943	1968	1044	924	1968	1044	U		
1894	951	943	1968	1044	924	1968	1044	U	Talbehat T.A.	101000
65988	34348	31640	74314	39515	34799	74314	39515	T	Lalitpur	20
48934	25341	23593	62511	33240	29271	62511	33240	R		
17054	9007	8047	11803	6275	5528	11803	6275	U		
15524	8199	7325	10652	5665	4987	10652	5665	U	Lalitpur M.B.	100000
1530	808	722	1151	610	541	1151	610	U	Pali T.A.**	102000
53765	28068	25697	65541	35015	30526	65541	35015	T	Mahrauni	30
52173	27239	24934	64263	34342	29921	64263	34342	R		
1592	829	763	1278	673	605	1278	673	U		
1592	829	763	1278	673	605	1278	673	U	Mahroni T.A.	103000

परिशिष्ट- II

जिले का तहसील वार प्राथमिक जनगणना सार

लोकेशन कोड नं०	जिला/तहसील/ नगर समूह/ नगर/ कस्बा का नाम	योग/ ग्रामीण/ नगरीय	अनुसूचित जनजातियाँ		साक्षर		मुख्य काम करने वालों की औद्योगिक श्रेणी				
			पुं	स्त्री	पुं	स्त्री	Industrial Category of Main Workers कुल मुख्य काम करने वाले				
1	2	3	16	17	18	19	20	21	22	23	24
			पुं	स्त्री	पुं	स्त्री	पुं	स्त्री	पुं	स्त्री	
			व्य०	व्य०	व्य०	व्य०	व्य०	व्य०	व्य०	व्य०	
			P	M	F	P	M	F	P	M	F
Location Code Number	Name of District/ Tahsil/ UA/ City/ Town	Total/ Rural/ Urban	Scheduled Tribes			Literates			Total Main Workers		
	Lalitpur District	T	349	195	154	189713	144721	44992	246110	212307	33803
		R	339	190	149	133524	109369	24155	218103	187232	30871
		U	10	5	5	56189	35352	20837	28007	25075	2932
10	Talbehat	T	--	--	--	43347	34027	9320	67724	58119	9605
		R	--	--	--	37809	30608	7201	65145	55806	9339
		U	--	--	--	5538	3419	2119	2579	2313	266
101000	Talbehat T.A.	T	--	--	--	5538	3419	2119	2579	2313	266
20	Lalitpur	T	349	195	154	91229	66456	24773	96242	83074	13168
		R	339	190	149	44719	37230	7489	72925	62224	10701
		U	10	5	5	46510	29226	17284	23317	20850	2467
100000	Lalitpur M.B.	T	10	5	5	43779	27190	16589	21017	18811	2206
102000	Pali T.A.**	T	--	--	--	2731	2036	695	2300	2039	261
30	Mahrauni	T	--	--	--	55137	44238	10899	82144	71114	11030
		R	--	--	--	50996	41531	9465	80033	69202	10831
		U	--	--	--	4141	2707	1434	2111	1912	199
103000	Mahroni T.A.	T	--	--	--	4141	2707	1434	2111	1912	199

APPENDIX - II

DISTRICT PRIMARY CENSUS ABSTRACT TAHSIL WISE

मुख्य काम करने वाले की औद्योगिक श्रेणी Industrial Category of Main Workers		खेतिहर मजदूर										योग/ ग्रामीण/ नगरीय	जिला/तहसील/ नगर समूह/ नगर/ कस्बा का नाम	लोकेशन कोड नं०	
श्रमिक		Agricultural Labourers										Total/ Rural/ Urban	Name of District/ Tahsil/ UA/ City/ Town	Location Code Number	
पुरुष P	महिला M	(I)					(II)					3	2	1	
		पुरुष M	महिला F	कुल P	पुरुष M	महिला F	कुल P	पुरुष M	महिला F	कुल P					
25	26	27	28	29	30	31	32	33	34	35	36	37	38	39	40
173988	154262	19726	25289	15495	9794	T	Lalitpur District								
169542	150250	19292	24158	14660	9498	R									
4446	4012	434	1131	835	296	U									
49511	43415	6096	7455	4718	2737	T	Talbehat								10
49294	43235	6059	7244	4521	2723	R									
217	180	37	211	197	14	U									
217	180	37	211	197	14		Talbehat T.A.								101000
58792	52361	6431	10360	6335	4025	T	Lalitpur								20
55231	49147	6084	9569	5787	3782	R									
3561	3214	347	791	548	243	U									
2006	1803	203	524	363	161		Lalitpur M.B.								100000
1555	1411	144	267	185	82		Pali T.A.**								102000
65685	58486	7199	7474	4442	3032	T	Mahrauni								30
65017	57868	7149	7345	4352	2993	R									
668	618	50	129	90	39	U									
668	618	50	129	90	39		Mahroni T.A.								103000

परिशिष्ट- II
जिले का तहसील वार प्राथमिक जनगणना सार

लोकेशन कोड नं०	जिला/तहसील/ नगर समूह/ नगर/ कस्बा का नाम	योग/ ग्रामीण/ नगरीय	मुख्य काम करने वालों की औद्योगिक श्रेणी Industrial Category of Main Workers											
			पशुपालन, जंगलाल में काम करना, मछली पकड़ना, शिकार और बागान, फलोद्यान और सम्बन्धित कार्यकलाप Livestock, Forestry, Fishing, Hunting and Plantation, Orchards & Allied activities			खनन और उत्खनन Mining and Quarrying			परिवारिक उद्योग में विनिर्माण, संसाधन, सर्विसिंग और मरम्मत V(अ)			Industrial Category of Main Workers Manufacturing, Processing, Servicing and Repairs in Household Industry		
Location Code Number	Name of District/ Tahsil/ UA/ City/ Town	Total/ Rural/ Urban	(IV)											
			(III)			(IV)			V(a)					
			व्यं P	पुं M	स्त्री F	व्यं P	पुं M	स्त्री F	व्यं P	पुं M	स्त्री F	व्यं P	पुं M	स्त्री F
1	2	3	31	32	33	34	35	36	37	38	39	37	38	39
	Lalitpur District	T	2870	2637	233	2680	2438	242	3558	2657	901	3558	2657	901
		R	2045	1829	216	2580	2338	242	2732	2137	595	2732	2137	595
		U	825	808	17	100	100	--	826	520	306	826	520	306
10	Talbehat	T	665	641	24	38	31	7	1164	870	294	1164	870	294
		R	571	547	24	32	25	7	982	744	238	982	744	238
		U	94	94	--	6	6	--	182	126	56	182	126	56
101000	Talbehat T.A.	T	94	94	--	6	6	--	182	126	56	182	126	56
20	Lalitpur	T	1414	1250	164	2062	1882	180	1341	937	404	1341	937	404
		R	725	578	147	1968	1788	180	760	578	182	760	578	182
		U	689	672	17	94	94	--	581	359	222	581	359	222
100000	Lalitpur M.B.	T	670	655	15	80	80	--	518	313	205	518	313	205
102000	Pali T.A.**	T	19	17	2	14	14	--	63	46	17	63	46	17
30	Mahrauni	T	791	746	45	580	525	55	1053	850	203	1053	850	203
		R	749	704	45	580	525	55	990	815	175	990	815	175
		U	42	42	--	--	--	--	63	35	28	63	35	28
103000	Mahroni T.A.	T	42	42	--	--	--	--	63	35	28	63	35	28

APPENDIX - II

DISTRICT PRIMARY CENSUS ABSTRACT TAHSIL WISE

मुख्य काम करने वालों की औद्योगिक श्रेणी Industrial Category of Main Workers		योग/ ग्रामीण/ नगरीय		जिला/तहसील/ नगर समूह/ नगर/ कस्बा का नाम		लोकेशन कोड नं०
पारिवारिक उद्योग से भिन्न विनिर्माण, संसाधन, सर्विसिंग और मरम्मत V(ब)		निर्माण				
Manufacturing, Processing, Servicing and Repairs in other than Household Industry		Construction		Total/ Rural/ Urban		Location Code Number
V(b)		(VI)				
ब० P	पुं M	स्त्री F	ब० P	पुं M	स्त्री F	
40	41	42	43	44	45	1
4793	4098	695	3835	3666	169	
1580	1442	138	2471	2349	122	Lalitpur District
3213	2656	557	1364	1317	47	
838	784	54	1383	1335	48	Talbehat
584	543	41	1273	1228	45	
254	241	13	110	107	3	
254	241	13	110	107	3	Talbehat T.A.
3240	2668	572	2195	2082	113	Lalitpur
402	368	34	974	904	70	
2838	2300	538	1221	1178	43	
2792	2255	537	1208	1166	42	
46	45	1	13	12	1	
715	646	69	257	249	8	Lalitpur M.B.
594	531	63	224	217	7	Pali T.A.**
121	115	6	33	32	1	Mahrauni
121	115	6	33	32	1	Mahroni T.A.
						103000
						100000
						102000
						30
						101000
						20
						103000

परिशिष्ट- II

जिले का तहसील वार प्राथमिक जनगणना सार

लोकेशन कोड नं०	जिला/तहसील/ नगर समूह/ नगर/ कस्बा का नाम	ग्रामीण/ नगरीय	मुख्य काम करने वालों की औद्योगिक श्रेणी Industrial Category of Main Workers		व्यापार और वाणिज्य		परिवहन, संग्रहण और संचार		अन्य सेवाएँ		
			पुं	स्त्री	पुं	स्त्री	पुं	स्त्री	पुं	स्त्री	
Location Code Number	Name of District/ Tahsil/ UA/ City/ Town	Total/ Rural/ Urban	(VII)		(VIII)		(IX)		Other Services		
			व्य०	स्त्री	व्य०	स्त्री	व्य०	स्त्री	व्य०	स्त्री	
1	2	3	46	47	48	49	50	51	52	53	54
	Lalitpur District	T	10027	9557	470	4237	4211	26	14833	13286	1547
		R	3834	3635	199	1609	1593	16	7552	6999	553
		U	6193	5922	271	2628	2618	10	7281	6287	994
10	Talbehat	T	1716	1640	76	796	786	10	4158	3899	259
		R	1102	1059	43	626	618	8	3437	3286	151
		U	614	581	33	170	168	2	721	613	108
101000	Talbehat T.A.	T	614	581	33	170	168	2	721	613	108
20	Lalitpur	T	6080	5802	278	3024	3010	14	7734	6747	987
		R	925	869	56	629	623	6	1742	1582	160
		U	5155	4933	222	2395	2387	8	5992	5165	827
100000	Lalitpur M.B.	U	5014	4797	217	2370	2362	8	5835	5017	818
102000	Pali T.A.**		141	136	5	25	25	--	157	148	9
30	Mahrauni	T	2231	2115	116	417	415	2	2941	2640	301
		R	1807	1707	100	354	352	2	2373	2131	242
		U	424	408	16	63	63	--	568	509	59
103000	Mahroni T.A.		424	408	16	63	63	--	568	509	59

APPENDIX - II

DISTRICT PRIMARY CENSUS ABSTRACT TAHSIL WISE

सीमांतिक काम करने वाले		काम न करने वाले		योग / ग्रामीण / नगरीय		जिला/तहसील/ नगर समूह/ नगर/ कस्बा का नाम		लोकेशन कोड नं०	
Marginal Workers		Non-workers		Total/ Rural/ Urban	Name of District/ Tahsil/ UA/ City/ Town	Location Code Number			
पुरुष	स्त्री	पुरुष	स्त्री						
M	F	M	F						
56	57	58	59	60	61	62	63	64	65
68534	1793	66741	437399	189585	247814	T	Lalitpur District	101000	
67397	1722	65675	360995	158837	202158	R		102000	
1137	71	1066	76404	30748	45656	U	Talbehat	10	
15576	267	15309	114631	48703	65928	T			
15528	265	15263	107240	45766	61474	R			
48	2	46	7391	2937	4454	U	Talbehat T.A.	101000	
48	2	46	7391	2937	4454		Lalitpur	20	
26175	865	25310	183105	79602	103503	T			
25301	815	24486	119725	54091	65634	R			
874	50	824	63380	25511	37869	U			
592	36	556	58261	23470	34791		Lalitpur M.B.	100000	
282	14	268	5119	2041	3078		Pali T.A.**	102000	
26783	661	26122	139663	61280	78383	T	Mahrauni	30	
26568	642	25926	134030	58980	75050	R			
215	19	196	5633	2300	3333	U			
215	19	196	5633	2300	3333		Mahroni T.A.	103000	

195

परिशिष्ट- III

अनुसूचित जाति का जिला प्राथमिक जनगणना सार

लोकेशन कोड नं०	जिला/सांयुदायिक विकास खण्ड/ नगर समूह/ शहर/ कस्बा का नाम	योग/ ग्रामीण/ नगरीय	अनुसूचित जातियों के सदस्यों के परिवारों की संख्या	कुल अनुसूचित जाति की जनसंख्या	0-6 आयु समूह में कुल अनुसूचित जाति की जनसंख्या
----------------	---	---------------------	---	-------------------------------	--

Location Code Number	Name of District/ CD Block/ UA /City / Town	Total/ Rural/ Urban	No. of households with S.C. members	Total Scheduled Caste Population		Total Scheduled Caste Population in the age-group (0 - 6)		पुं		स्त्री	
				P	M	P	F	P	M	P	F
1	2	3	4	5	6	7	8	9	10		
40	Lalitpur District	T	36291	18927	100656	88271	43175	22636	20539		
		R	34015	173878	92664	81214	39807	20862	18945		
		U	2276	15049	7992	7057	3368	1774	1594		
10	Talbehat Dev. Block	T	5561	27499	14730	12769	6060	3166	2894		
		R	5561	27499	14730	12769	6060	3166	2894		
		U	--	--	--	--	--	--	--		
20	Jakhaura Dev. Block	T	7441	37604	19956	17648	8499	4550	3949		
		R	7441	37604	19956	17648	8499	4550	3949		
		U	--	--	--	--	--	--	--		
30	Bar Dev. Block	T	4590	22969	12181	10788	5377	2727	2650		
		R	4590	22969	12181	10788	5377	2727	2650		
		U	--	--	--	--	--	--	--		
40	Birdha Dev. Block	T	6506	33886	18018	15868	8173	4294	3879		
		R	6506	33886	18018	15868	8173	4294	3879		
		U	--	--	--	--	--	--	--		
50	Mahrauni Dev. Block	T	4716	25079	13452	11627	5590	2999	2591		
		R	4716	25079	13452	11627	5590	2999	2591		
		U	--	--	--	--	--	--	--		
60	Mandawara Dev. Block	T	5201	26841	14327	12514	6108	3126	2982		
		R	5201	26841	14327	12514	6108	3126	2982		
		U	--	--	--	--	--	--	--		
Total Of Forest Ranges :											
Total Urban :											
	Lalitpur M.B.		2276	15049	7992	7057	3368	1774	1594		
	Talbehat T.A.		1487	10852	5665	4987	2397	1256	1141		
	Pali T.A.**		334	1968	1044	924	418	202	216		
	Mahromi T.A.		213	1151	610	541	247	153	94		
			242	1278	673	605	306	163	143		

परिशिष्ट- III

अनुसूचित जाति का जिला प्राथमिक जनगणना सार

लोकेशन कोड नं०	जिला/सामुदायिक विकास खण्ड/ नगर समूह/ शहर/ कस्बा का नाम	योग/ ग्रामीण/ नगरीय	खेतिहर मजदूर	मुख्य काम करने वाले Industrial Category											
				पशुपालन, जंगलाल में काम करना, मछली पकड़ना, शिकार और बागान, फलोद्यान और संबन्धित कार्यकलाप			खनन और उखनन								
Location Code Number	Name of District/ CD Block/ UA /City / Town	Total/ Rural/ Urban	Agricultural Labourers	Livestock, Forestry, Fishing, Hunting and Plantation, Orchards & Allied activities Mining and Quarrying											
				(II)		(III)				(IV)					
1	2	3	4	व्य० P	पुं M	21	व्य० P	पुं M	24	स्त्री F	व्य० P	पुं M	27	स्त्री F	28
40	Lalitpur District	T	14142	8571	5571	642	486	156	1636	1430	206	154	1609	1403	206
		R	13907	8376	5531	550	396	2	27	27	--	2	27	27	--
10	Talbehath Dev. Block	T	2921	1855	1066	82	76	6	26	19	7	6	26	19	7
		R	2921	1855	1066	82	76	6	26	19	7	6	26	19	7
20	Jakhaura Dev. Block	T	3762	2220	1542	62	59	3	197	151	46	3	197	151	46
		R	3762	2220	1542	62	59	3	197	151	46	3	197	151	46
30	Bar Dev. Block	T	1481	851	630	23	23	--	5	5	--	--	5	5	--
		R	1481	851	630	23	23	--	5	5	--	--	5	5	--
40	Birdha Dev. Block	T	2558	1514	1044	182	62	120	1105	992	113	120	1105	992	113
		R	2558	1514	1044	182	62	120	1105	992	113	120	1105	992	113
50	Mahrauni Dev. Block	T	1433	754	679	45	45	--	3	3	--	--	3	3	--
		R	1433	754	679	45	45	--	3	3	--	--	3	3	--
60	Mandawara Dev.	T	1752	1182	570	156	131	25	273	233	40	25	273	233	40
		R	1752	1182	570	156	131	25	273	233	40	25	273	233	40
		U	--	--	--	--	--	--	--	--	--	--	--	--	--
	Total Of Forest Ranges :		--	--	--	--	--	--	--	--	--	--	--	--	--
	Total Urban :		235	195	40	92	90	2	27	27	--	2	27	27	--
	Lalitpur M.B.		36	31	5	68	67	1	23	23	--	1	23	23	--
	Talbehath T.A.		39	38	1	11	11	--	--	--	--	--	--	--	--
	Pali T.A.**		99	87	12	4	3	1	4	4	--	1	4	4	--
	Mahroni T.A.		61	39	22	9	9	--	--	--	--	--	--	--	--

APPENDIX - III

DISTRICT PRIMARY CENSUS ABSTRACT FOR SCHEDULED CASTES

की औद्योगिक श्रेणी of Main Workers		योग/ ग्रामीण/ नगरीय		जिला/मामुदायिक विकास खण्ड/ नगर समूह/ शहर/ कस्बा का नाम		लोकेशन कोड नं०					
पारिवारिक उद्योग में विनिर्माण संसाधन, संसाधन, सर्विसिंग और मरम्मत V(अ)		पारिवारिक उद्योग से भिन्न विनिर्माण, संसाधन, सर्विसिंग और मरम्मत V(ब)		निर्माण							
Manufacturing, Processing, Servicing and Repairs in Household Industry		Manufacturing, Processing, Servicing and Repairs in other than Household Industry		Construction		Total/ Name of District/ CD Rural/ Block/ UA /City / Urban Town		Location Code Number			
V(a)		V(b)		(VI)							
व्य०	पुं०	व्य०	पुं०	व्य०	पुं०	व्य०	पुं०				
P	M	P	M	F	M	F	M	F			
29	30	31	32	33	34	35	36	37	1		
1610	1008	602	988	769	219	1000	902	98	T	Lalitpur District	40
1305	859	446	393	330	63	766	680	86	R		
305	149	156	595	439	156	234	222	12	U		
312	172	140	95	77	18	212	175	37	T	Talbehat Dev. Block	10
312	172	140	95	77	18	212	175	37	R		
--	--	--	--	--	--	--	--	--	U		
316	241	75	86	73	13	330	313	17	T	Jakhaura Dev. Block	20
316	241	75	86	73	13	330	313	17	R		
--	--	--	--	--	--	--	--	--	U		
324	221	103	66	50	16	21	21	21	T	Bar Dev. Block	30
324	221	103	66	50	16	21	21	21	R		
--	--	--	--	--	--	--	--	--	U		
195	129	66	32	27	5	142	113	29	T	Birdha Dev. Block	40
195	129	66	32	27	5	142	113	29	R		
--	--	--	--	--	--	--	--	--	U		
73	32	41	57	54	3	36	36	--	T	Mahrauni Dev. Block	50
73	32	41	57	54	3	36	36	--	R		
--	--	--	--	--	--	--	--	--	U		
85	64	21	57	49	8	25	22	3	T	Mandawara Dev.	60
85	64	21	57	49	8	25	22	3	R		
--	--	--	--	--	--	--	--	--	U		
--	--	--	--	--	--	--	--	--		Total Of Forest Ranges :	
305	149	156	595	439	156	234	222	12		Total Urban :	
152	56	96	484	338	146	182	174	8		Lalitpur M.B.	
104	68	36	72	63	9	43	40	3		Talbehat T.A.	
7	7	--	22	22	--	6	5	1		Pali T.A.**	
42	18	24	17	16	1	3	3	--		Mahroni T.A.	

परिशिष्ट- III

अनुसूचित जाति का जिला प्राथमिक जनगणना सार

लोकेशन कोड नं०	जिला/सामुदायिक विकास खण्ड/ नगर समूह/ शहर/ कस्बा का नाम	योग/ ग्रामीण/ नगरीय	मुख्य काम करने वालों की औद्योगिक श्रेणी Industrial Category of Main Workers		अन्य सेवार्थे						
			व्यापार और वाणिज्य	परिवहन, संग्रहण और संचार							
1	2	3	(VII)		(VIII)		(IX)				
Location Code Number	Name of District/ CD Block/ UA /City / Town	Total/ Rural/ Urban	Trade and Commerce		Transport, Storage & Communication		Other Services				
			व्य०	स्त्री	व्य०	स्त्री	व्य०	स्त्री			
			P	F	P	F	P	F			
			38	40	41	43	44	46			
			39	40	41	42	44	46			
			3	4	4	4	4	4			
40	Lalitpur District	T	890	764	126	621	609	12	2340	2034	306
		R	430	352	78	255	248	7	923	825	98
		U	460	412	48	366	361	5	1417	1209	208
10	Talbehat Dev. Block	T	24	23	1	75	74	1	205	168	37
		R	24	23	1	75	74	1	205	168	37
		U	--	--	--	--	--	--	--	--	--
20	Jakhaura Dev. Block	T	67	67	--	82	81	1	200	190	10
		R	67	67	--	82	81	1	200	190	10
		U	--	--	--	--	--	--	--	--	--
30	Bar Dev. Block	T	52	44	8	12	12	--	116	100	16
		R	52	44	8	12	12	--	116	100	16
		U	--	--	--	--	--	--	--	--	--
40	Birdha Dev. Block	T	82	57	25	56	52	4	105	92	13
		R	82	57	25	56	52	4	105	92	13
		U	--	--	--	--	--	--	--	--	--
50	Mahrauni Dev. Block	T	25	25	--	11	11	--	179	168	11
		R	25	25	--	11	11	--	179	168	11
		U	--	--	--	--	--	--	--	--	--
60	Mandawara Dev.	T	180	136	44	19	18	1	118	107	11
		R	180	136	44	19	18	1	118	107	11
		U	--	--	--	--	--	--	--	--	--
Total Of Forest Ranges :			--	--	--	--	--	--	--	--	--
Total Urban :			460	412	48	366	361	5	1417	1209	208
Lalitpur M.B.			376	335	41	322	318	4	1140	970	170
Talbehat T.A.			53	47	6	30	29	1	151	131	20
Pali T.A.**			2	2	--	1	1	--	30	25	5
Mahroni T.A.			29	28	1	13	13	--	96	83	13

200

परिशिष्ट- IV
अनुसूचित जनजाति का जिला प्राथमिक जनगणना सार

लोकेशन कोड नं०	जिला/सामुदायिक विकास खण्ड/ नगर समूह/ शहर/ ग्रामीण/ कस्बा का नाम	योग/ अनुसूचित जनजातियों के सदस्यों के परिवारों की संख्या	कुल अनुसूचित जनजाति की जनसंख्या	0-6 आयु समूह में कुल अनुसूचित जनजाति की जनसंख्या
----------------	---	--	---------------------------------	--

Location Code Number	Name of District/ CD Block/ UAI/City / Town	Total/ Rural/ Urban	No. of Households with S.T. members	Total Scheduled Tribe Population		Total Scheduled Tribe Population in the age-group (0 - 6)			
				P	M	P	M		
1	2	3	4	5	6	7	8	9	10
40	Lalitpur District	T R U	45 43 2	349 339 10	195 190 5	154 149 5	117 115 2	67 66 1	50 49 1
10	Talbehath Dev. Block	T R U	-- -- --	-- -- --	-- -- --	-- -- --	-- -- --	-- -- --	-- -- --
20	Jakhaura Dev. Block	T R U	-- -- --	-- -- --	-- -- --	-- -- --	-- -- --	-- -- --	-- -- --
30	Bar Dev. Block	T R U	-- -- --	-- -- --	-- -- --	-- -- --	-- -- --	-- -- --	-- -- --
40	Birdha Dev. Block	T R U	43 43 --	339 339 --	190 190 --	149 149 --	115 115 --	66 66 --	49 49 --
50	Mahrauni Dev. Block	T R U	-- -- --	-- -- --	-- -- --	-- -- --	-- -- --	-- -- --	-- -- --
60	Mandawara Dev. Block	T R U	-- -- --	-- -- --	-- -- --	-- -- --	-- -- --	-- -- --	-- -- --
Total Of Forest Ranges :			--	--	--	--	--	--	--
Total Urban :			2	10	5	5	2	1	1
Lalitpur M.B. Talbehath T.A. Pali T.A.** Mahroni T.A.			2	10	5	5	2	1	1

२३२

APPENDIX - IV

DISTRICT PRIMARY CENSUS ABSTRACT FOR SCHEDULED TRIBES

साक्षर		मुख्य काम करने वालों की औद्योगिक श्रेणी		योग /		जिला/ग्राम्याधिक विकास		लोकेशन			
		Industrial Category of Main Workers		ग्रामीण/		खण्ड/ नगर समूह/		कोड नं०			
		कुल मुख्य काम करने वाले		कृषक		शहर/ कस्बा का नाम					
Literates		Total Main Workers		Cultivators		Total/ Rural/ Urban		Name of District/ CD Block/ UA/City / Town		Location Code Number	
		(I-IX)		(I)							
पुरु	स्त्री	पुरु	स्त्री	पुरु	स्त्री	पुरु	स्त्री				
M	F	M	F	M	F	M	F				
12	13	14	15	16	17	18	19				
P	F	P	M	F	P	M	F				
11	12	13	14	15	16	17	18	19	2	2	1
11	8	3	83	83	--	76	76	--	T	Lalitpur District	40
4	4	--	81	81	--	76	76	--	R		
7	4	3	2	2	--	--	--	--	U		
--	--	--	--	--	--	--	--	--	T	Talbehat Dev. Block	10
--	--	--	--	--	--	--	--	--	R		
--	--	--	--	--	--	--	--	--	U		
--	--	--	--	--	--	--	--	--	T	Jakhaura Dev. Block	20
--	--	--	--	--	--	--	--	--	R		
--	--	--	--	--	--	--	--	--	U		
--	--	--	--	--	--	--	--	--	T	Bar Dev. Block	30
--	--	--	--	--	--	--	--	--	R		
--	--	--	--	--	--	--	--	--	U		
4	4	--	81	81	--	76	76	--	T	Birdha Dev. Block	40
4	4	--	81	81	--	76	76	--	R		
--	--	--	--	--	--	--	--	--	U		
--	--	--	--	--	--	--	--	--	T	Mahrauni Dev. Block	50
--	--	--	--	--	--	--	--	--	R		
--	--	--	--	--	--	--	--	--	U		
--	--	--	--	--	--	--	--	--	T	Mandawara Dev.	60
--	--	--	--	--	--	--	--	--	R		
--	--	--	--	--	--	--	--	--	U		
--	--	--	--	--	--	--	--	--	Total Of Forest Ranges :		
7	4	3	2	2	--	--	--	--	Total Urban :		Total Urban :
7	4	3	2	2	--	--	--	--	Lalitpur M.B.		
--	--	--	--	--	--	--	--	--	Talbehat T.A.		
--	--	--	--	--	--	--	--	--	Pali T.A.**		
--	--	--	--	--	--	--	--	--	Mahroni T.A.		

203

परिशिष्ट- IV

अनुसूचित जनजाति का जिला प्राथमिक जनगणना सार

लोकेशन कोड नं०	जिला/सामुदायिक विकास खण्ड/ नगर समूह/ शहर/ कस्बा का नाम	योग/ ग्रामीण/ नगरीय	मुख्य काम करने वाले Industrial Category	(II)			(III)			(IV)		
				योग/ शहरीय	खेतिहर मजदूर	पशुपालन, जंगलत में काम करना, मछली पकड़ना, शिकार और बागान, फलोद्यान और संबंधित कार्यकलाप	योग/ नगरीय	खेतिहर मजदूर	पशुपालन, जंगलत में काम करना, मछली पकड़ना, शिकार और बागान, फलोद्यान और संबंधित कार्यकलाप	योग/ नगरीय	खेतिहर मजदूर	पशुपालन, जंगलत में काम करना, मछली पकड़ना, शिकार और बागान, फलोद्यान और संबंधित कार्यकलाप
Location Code Number	Name of District/ CD Block/ UA/City/ Town	Total/ Rural/ Urban	Agricultural Labourers	य० P	पु० M	स्त्री० F	य० P	पु० M	स्त्री० F	य० P	पु० M	स्त्री० F
1	2	3		20	21	22	23	24	25	26	27	28
40	Lalitpur District	T R U		--	--	--	1	1	--	--	--	--
10	Talbehat Dev. Block	T R U		--	--	--	1	1	--	--	--	--
20	Jakhaura Dev. Block	T R U		--	--	--	--	--	--	--	--	--
30	Bar Dev. Block	T R U		--	--	--	--	--	--	--	--	--
40	Birdha Dev. Block	T R U		--	--	--	1	1	--	--	--	--
50	Mahrauni Dev. Block	T R U		--	--	--	--	--	--	--	--	--
60	Mandawara Dev.	T R U		--	--	--	--	--	--	--	--	--
Total Of Forest Ranges :				--	--	--	--	--	--	--	--	--
Total Urban :				--	--	--	--	--	--	--	--	--
Lalitpur M.B.				--	--	--	--	--	--	--	--	--
Talbehat T.A.				--	--	--	--	--	--	--	--	--
Pali T.A.**				--	--	--	--	--	--	--	--	--
Mahroni T.A.				--	--	--	--	--	--	--	--	--

APPENDIX - IV

DISTRICT PRIMARY CENSUS ABSTRACT FOR SCHEDULED TRIBES

की औद्योगिक श्रेणी of Main Workers		योग/ ग्रामीण/ नगरीय		जिला/सामुदायिक विकास खण्ड/ नगर समूह/ शहर/ कस्बा का नाम		लोकेशन कोड नं०			
पारिवारिक उद्योग में विनिर्माण संसाधन, पारिवारिक उद्योग से भिन्न विनिर्माण, संसाधन, सर्विसिंग और मरम्मत V(अ)		निर्माण		Name of District/ CD Block/ UA/City/ Town		Location Code Number			
Manufacturing, Processing, Servicing and Repairs in Household Industry		Construction		Total/ Rural/ Urban					
V(a)		V(b)		V(c)					
व्य०	स्त्री०	व्य०	स्त्री०	व्य०	स्त्री०				
P	F	P	F	P	F				
29	30	31	32	33	34	35			
पु०	पु०	पु०	पु०	पु०	पु०	पु०			
M	M	M	M	M	M	M			
30	31	32	33	34	35	36			
37	38	39	40	41	42	43			
--	--	--	--	--	--	--	T	Lalitpur District	40
--	--	--	--	--	--	--	R		
--	--	--	--	--	--	--	U		
--	--	--	--	--	--	--	T	Talbehat Dev. Block	10
--	--	--	--	--	--	--	R		
--	--	--	--	--	--	--	U		
--	--	--	--	--	--	--	T	Jakhaura Dev. Block	20
--	--	--	--	--	--	--	R		
--	--	--	--	--	--	--	U		
--	--	--	--	--	--	--	T	Bar Dev. Block	30
--	--	--	--	--	--	--	R		
--	--	--	--	--	--	--	U		
--	--	--	--	--	--	--	T	Birdha Dev. Block	40
--	--	--	--	--	--	--	R		
--	--	--	--	--	--	--	U		
--	--	--	--	--	--	--	T	Mahrauni Dev. Block	50
--	--	--	--	--	--	--	R		
--	--	--	--	--	--	--	U		
--	--	--	--	--	--	--	T	Mandawara Dev.	60
--	--	--	--	--	--	--	R		
--	--	--	--	--	--	--	U		
--	--	--	--	--	--	--		Total Of Forest Ranges :	
--	--	--	--	--	--	--		Total Urban :	Total Urban :
--	--	--	--	--	--	--		Lalitpur M.B.	
--	--	--	--	--	--	--		Talbehat T.A.	
--	--	--	--	--	--	--		Pali T.A.**	
--	--	--	--	--	--	--		Mahroni T.A.	

205

परिशिष्ट- IV
अनुसूचित जनजाति का जिला प्राथमिक जनगणना सार

लोकेशन कोड नं०	जिला/सामुदायिक विकास खण्ड/ नगर समूह/ शहर/ कस्बा का नाम	योग/ ग्रामीण/ नगरीय	मुख्य काम करने वालों की औद्योगिक श्रेणी Industrial Category of Main Workers		व्यापार और वाणिज्य	परिवहन, संग्रहण और संचार	अन्य सेवायें				
			व्य० P	व्य० F							
1	2	3	38	39	40	41	42	43	44	45	46
			व्य० P	पु० M	स्त्री F	व्य० P	पु० M	स्त्री F	व्य० P	पु० M	स्त्री F
			38	39	40	41	42	43	44	45	46
40	Lalitpur District	T	2	2	--	1	1	--	3	3	--
		R	2	2	--	--	--	--	2	2	--
		U	-	--	--	1	1	--	1	1	--
10	Talbehat Dev. Block	T	-	--	--	--	--	--	--	--	--
		R	-	--	--	--	--	--	--	--	--
		U	-	--	--	--	--	--	--	--	--
20	Jakhaura Dev. Block	T	-	--	--	--	--	--	--	--	--
		R	-	--	--	--	--	--	--	--	--
		U	-	--	--	--	--	--	--	--	--
30	Bar Dev. Block	T	-	--	--	--	--	--	--	--	--
		R	-	--	--	--	--	--	--	--	--
		U	-	--	--	--	--	--	--	--	--
40	Birdha Dev. Block	T	2	2	--	--	--	--	2	2	--
		R	2	2	--	--	--	--	2	2	--
		U	-	--	--	--	--	--	--	--	--
50	Mahrauni Dev. Block	T	-	--	--	--	--	--	--	--	--
		R	-	--	--	--	--	--	--	--	--
		U	-	--	--	--	--	--	--	--	--
60	Mandawara Dev.	T	-	--	--	--	--	--	--	--	--
		R	-	--	--	--	--	--	--	--	--
		U	-	--	--	--	--	--	--	--	--
Total Of Forest Ranges :			-	--	--	--	--	--	--	--	--
Total Urban :			-	--	--	1	1	--	1	1	--
Lalitpur M.B.			-	--	--	1	1	--	1	1	--
Talbehat T.A.			-	--	--	--	--	--	--	--	--
Pali T.A.**			-	--	--	--	--	--	--	--	--
Mahroni T.A.			-	--	--	--	--	--	--	--	--

APPENDIX - IV

DISTRICT PRIMARY CENSUS ABSTRACT FOR SCHEDULED TRIBES

सीमांतिक काम करने वाले		काम न करने वाले				योग /		जिला/सामुदायिक विकास		लोकेशन	
श्रीमालिक काम करने वाले		श्रीमालिक काम करने वाले				ग्रामीण /		खण्ड / नगर समूह /		कोड नं०	
नगरीय		शहर / कस्बा का नाम				शहर / कस्बा का नाम					
Marginal Workers		Non-workers				Total/		Name of District/ CD		Location	
Rural/						Block/ UA/City /		Town		Code	
Urban						Total/				Number	
य०	पु०	स्त्री	व्य०	पु०	स्त्री	3	2	1			
P	M	F	P	M	F						
47	48	49	50	51	52						
71	--	71	195	112	83	T	Lalitpur District	40			
71	--	71	187	109	78	R					
--	--	--	8	3	5	U					
--	--	--	--	--	--	T	Talbehat Dev. Block	10			
--	--	--	--	--	--	R					
--	--	--	--	--	--	U					
--	--	--	--	--	--	T	Jakhaura Dev. Block	20			
--	--	--	--	--	--	R					
--	--	--	--	--	--	U					
--	--	--	--	--	--	T	Bar Dev. Block	30			
--	--	--	--	--	--	R					
--	--	--	--	--	--	U					
71	--	71	187	109	78	T	Birdha Dev. Block	40			
71	--	71	187	109	78	R					
--	--	--	--	--	--	U					
--	--	--	--	--	--	T	Mahrauni Dev. Block	50			
--	--	--	--	--	--	R					
--	--	--	--	--	--	U					
--	--	--	--	--	--	T	Mandawara Dev.	60			
--	--	--	--	--	--	R					
--	--	--	--	--	--	U					
--	--	--	--	--	--	Total Of Forest Ranges :					
--	--	--	8	3	5	Total Urban :		Total Urban :			
--	--	--	8	3	5	Lalitpur M.B.					
--	--	--	--	--	--	Talbehat T.A.					
--	--	--	--	--	--	Pali T.A.**					
--	--	--	--	--	--	Mahroni T.A.					

207

परिशिष्ट - V
Appendix-V

अनुसूचित जातियों और अनुसूचित जनजातियों की सूची
List of Scheduled Castes and Scheduled Tribes

Scheduled Castes		अनुसूचित जाति	अनुसूचित जाति
1. Agriya	1. अग्रिया	34. Gharami	34. घरमी
2. Badhik	2. बधिक	35. Ghasiya	35. घासिया
3. Badi	3. बादी	36. Gond	36. गोंड
4. Baheliya	4. बहेलिया	37. Gual	37. ग्वाल
5. Baiga	5. बैगा	38. Habura	38. हबूड़ा
6. Baiswar	6. बैस्वार	39. Hari	39. हरी
7. Bajaniya	7. बजनिया	40. Hela	40. हेला
8. Bajgi	8. बाजगी	41. Kalabaz	41. कलाबाज
9. Balahar	9. बलाहार	42. Kanjar	42. कंजर
10. Balai	10. बलाई	43. Kapariya	43. कपरिया
11. Balmiki	11. बाल्मीकी	44. Karwal	44. कर्वाल
12. Bangali	12. बंगाली	45. Khairaha	45. खैराहा
13. Banmanus	13. बनमानुस	46. Kharwar (excluding Benbasi)	46. खरवार (बनवासी को छोड़कर)
14. Bansphor	14. बंसफोर	47. Khatik	47. खटिक
15. Barwar	15. बरवार	48. Kharot	48. खरोट
16. Basor	16. बसोर	49. Kol	49. कोल
17. Bawariya	17. बावरिया	50. Kori	50. कोरी
18. Beldar	18. बेलदार	51. Korwa	51. कोरवा
19. Beriya	19. बेड़िया	52. Lalbegi	52. लालबेगी
20. Bhanu	20. भंठू	53. Majhwar	53. मज्जवार
21. Bhuiya	21. भुइया	54. Mazhabi	54. मजहबी
22. Bhuyar	22. भुइयार	55. Musahar	55. मुसहर
23. Boria	23. बौरिया	56. Nat	56. नट
24. Chamar, Dhusi, Jhuvia, Jatava	24. चमार, घूसिया, झूसिया, जाटव	57. Pankha	57. पंखा
25. Chero	25. चेरो	58. Parahiya	58. पराहिया
26. Dabgar	26. दबगर	59. Pasi, Tarmali	59. पासी, तरमाली
27. Dhargar	27. धनगर	60. Patari	60. पतरी
28. Dhanuk	28. धनुक	61. Rawat	61. रावत
29. Dharkar	29. धरकार	62. Sahanya	62. सहरिया
30. Dhobi	30. धोबी	63. Sanaurhiya	63. सनौड़िया
31. Dom	31. डोम	64. Sansiya	64. सांसिया
32. Dumar	32. डोमर	65. Shilpkar	65. शिल्पकार
33. Dusadh	33. दुसाध	66. Turaiha	66. तुरैहा
Scheduled Tribes		अनुसूचित जनजाति	
1. Bhotia	1. भोटिया		
2. Buksa	2. बुक्सा		
3. Jaunsari	3. जौनसारी		
4. Raji	4. राजी		
5. Tharu	5. थारू		

